



Ajuntament de  
Canet de Mar

# Agenda Urbana de Canet de Mar

Novembre, 2022



H A B I T A T G E , U R B A N I S M E I A C T I V I T A T S



Finançat per  
la Unió Europea  
NextGenerationEU



GOBIERNO  
DE ESPAÑA




Pla de Recuperació,  
Transformació i Resiliència



Diputació  
Barcelona

## CRÈDITS

EQUIP REDACTOR:  **EUROVÉRTICE**  
ESPECIALISTAS EN  
FINANCIACIÓN EUROPEA

### **EUROVÉRTICE CONSULTORES**

María García Berná.  
Arquitecta. Departament de desenvolupament urbà

Lahila Desola Carrió  
Enginyer industrial. Departament d'innovació

María Huertas Rubio  
Ambientòloga. Departament de medi ambient

### ENS DESTINATARI:

#### **AJUNTAMENT DE CANET DE MAR**

Alba Farré Nàcher.  
Arquitecta municipal

María Artigas.  
Tècnica d'Educació

Maribel Cortès.  
Responsable tècnica de l'Àrea econòmica

### ALTRES INTERVINENTS:

Marta Mollfulleda.  
Responsable de comunicació de l'equip de Govern

Lluís Llovet Bayer  
2n Tinent d'alcalde. Regidor d'urbanisme, comunicació i Pla Estratègic  
2030

### CONTRACTACIÓ I GESTIÓ:


#### **DIPUTACIÓ DE BARCELONA / ÀREA D'INFRAESTRUCTURES I ESPais NATURALS**

GERÈNCIA DE SERVEIS D'HABITATGE, URBANISME I ACTIVITATS  
Urbanisme i Activitats. Àrea d'Infraestructures i Espais Naturals

Violeta Campdepadrós Foguet  
Tècnica del Servei d'Urbanisme


Pilar Cervantes Vinuesa  
Responsable de Millora Urbana\_Servei d'Urbanisme

AGENDA URBANA



AGENDA URBANA  
**CANET  
DE MAR**

**2030**



Diputació  
Barcelona




AJUNTAMENT  
DE CANET DE MAR

## Contingut

<b>Anàlisi i Diagnosi .....</b>	<b>5</b>
Pre-diagnosi.....	6
Introducció.....	7
Metodologia.....	10
Anàlisi tècnica: contextualització del municipi .....	11
Anàlisi de plans i projectes .....	113
<b>Anàlisi DAFO .....</b>	<b>131</b>
<b>Anàlisi participativa.....</b>	<b>142</b>
Resultats de les activitats de participació.....	143
Recursos participatius disponibles al municipi .....	143
Històric de plans de participació.....	144
Desenvolupament del procés participatiu per a la Diagnosi de l'Agenda Urbana .....	146
Perfil dels participants .....	151
Resultats del procés participatiu per temàtiques.....	153
Annex d'informació.....	164
<b>Pla d'acció .....</b>	<b>206</b>
Marc estratègic .....	207
Participació ciutadana en el pla d'acció.....	218
Descripció de les accions .....	223
Pressupost.....	302
Cronograma .....	306
Fons de finançament .....	312
<b>Sistema de seguiment i avaluació de la implementació del Pla d'Acció .....</b>	<b>315</b>
Pla de seguiment i avaluació.....	316
Espais de seguiment .....	317
Indicadors d'avaluació i seguiment.....	323
Indicadors d'Estratègia .....	323
Indicadors d'actuacions .....	331
Eines de comunicació i sensibilització .....	334
Programació per començar el procés d'implementació durant el primer any.....	336

# Anàlisi i Diagnosi



AGENDA URBANA  
CANET DE MAR

# Pre-diagnosi

- Anàlisi tècnic
- Anàlisi de plans



## Introducció

L'any 2015 tots els Estats Membres de les Nacions Unides van acordar adoptar els Objectius de Desenvolupament Sostenible, en endavant ODS (Figura 1), per fer front a desafiaments globals com la pobresa, la desigualtat, el clima, la degradació ambiental, la prosperitat, la pau i la justícia.



Figura 1. Objectius de desenvolupament sostenible (ODS). UN.

Ja que més de les dues terceres parts de la població mundial viu en ciutats, l'ODS 11, ciutats i comunitats sostenibles, és un dels objectius crucials a assolir. És per això que al 2016, les Nacions Unides van desenvolupar la Nova Agenda Urbana, un marc estratègic que permet orientar polítiques urbanes per implementar els ODS en l'àmbit urbà.

L'Agenda Urbana Espanyola (AUE) va ser elaborada durant l'any 2019 com una de les polítiques palanques de l'Estat espanyol més rellevants per a la implementació d'aquests objectius. Busca donar resposta a les necessitats urbanes actuals i futures partint de la idea que el concepte de desenvolupament urbà sostenible ha de reflectir-se en com són les nostres ciutats.

Aquesta política es configura com el full de ruta per a tots els municipis del nostre país per incorporar la sostenibilitat a les seves polítiques de desenvolupament urbà, mitjançant accions que permetin estar més preparats per fer front al canvi climàtic, transformar la mobilitat urbana, potenciar les infraestructures públiques bàsiques i accessibles a tota la ciutadania, a més d'afrontar les noves realitats de l'era digital, perquè en definitiva la ciutat pugui dotar als seus habitants d'una millor qualitat de vida.

L'Agenda Urbana Espanyola conté un total de 10 Objectius Estratègics que contempen els temes de més importància en la política municipal. Aquests objectius abasten els àmbits mediambiental, social i econòmic. Els objectius es divideixen a més a més en 30 objectius específics.

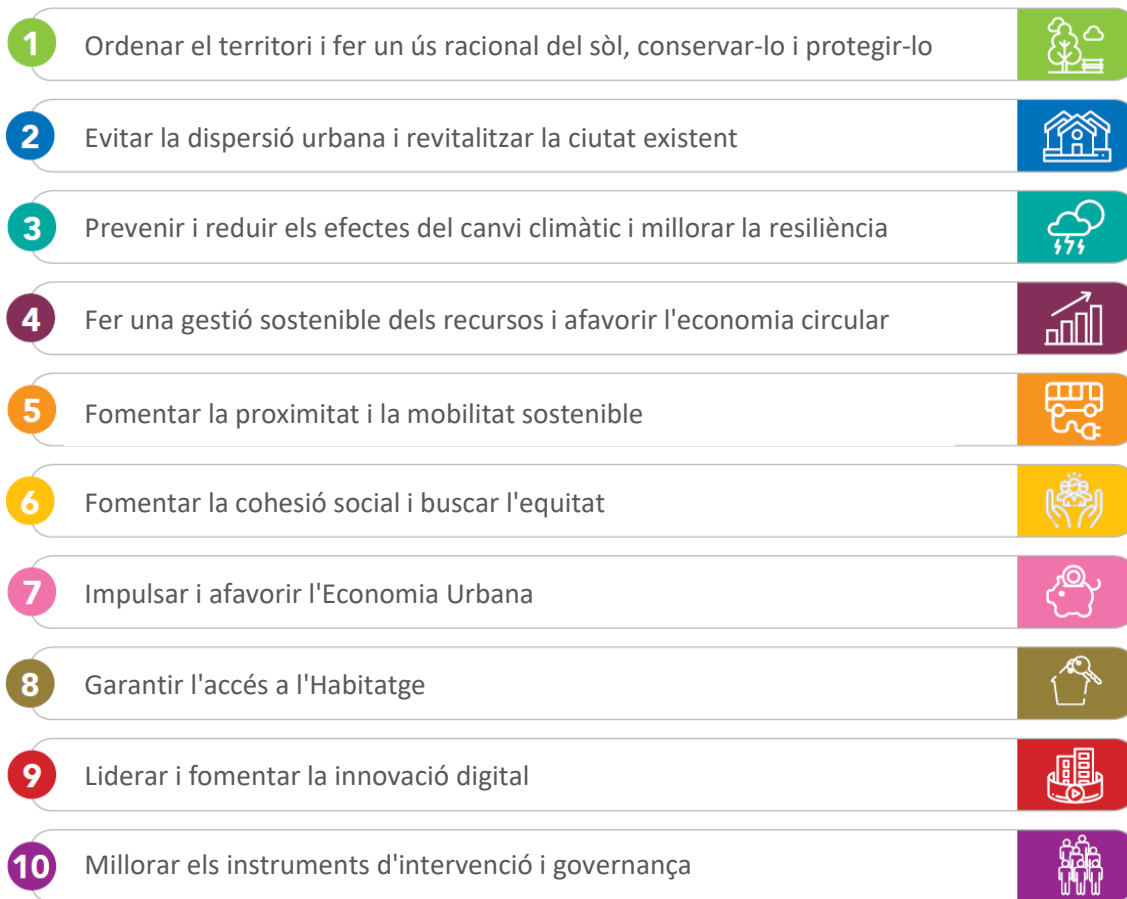


Figura 2 Objectius estratègics de l'Agenda Urbana Espanyola.

Entre 2017 i 2018 la Generalitat de Catalunya va acordar elaborar l'Agenda Urbana de Catalunya. Així, es va constituir l'Assemblea Urbana, amb el encàrrec d'iniciar un procés participatiu per a aquesta elaboració, que es va materialitzar a l'estiu de 2019. Durant aquest procés, es van definir els reptes i oportunitats que ha d'abordar l'Agenda urbana, resumides en 6 eixos i 12 objectius estratègics.

	<b>Salut</b>	QA	Qualitat de l'aire
		ES	Energia sostenible
	<b>Benestar</b>	IS	Inclusió social
		EO	Equitat i creació d'oportunitats
	<b>Qualitat urbana</b>	MU	Model urbà
		DH	Dret a l'habitatge
	<b>Prosperitat</b>	EC	Economia circular
		MP	Models productius innovadors
	<b>Canvi climàtic</b>	IV	Infraestructura verda
		EC	Emergència climàtica
	<b>Bon govern</b>	QD	Qualitat democràtica
		GE	Governos eficients



*Figura 3 Eixos i objectius estratègics de l'Agenda Urbana de Catalunya*

En la actualitat, diversos òrgans treballen en els documents estratègics que donaran pas a la diagnosi i pla d'acció de l'Agenda urbana de Catalunya. La Diputació de Barcelona (DIBA) forma part d'un dels grups que tenen com a objectiu l'aprovació de l'Agenda en 2022.

Sobre la base dels objectius i la línia estratègica establerta per a les diferents Agendes Urbanes i el relatiu grau de maduresa de cada una d'elles, es recomana una proposta de temes i subtemes per l'elaboració dels Plans d'Acció basats en la metodologia aportada per l'Agenda Urbana Espanyola (AUE) entenent que a mesura que avanci l'agenda urbana de Catalunya aquesta estructura temàtica podrà adaptar-se al context català.

## Metodologia

L'objectiu del prediagnòstic és l'anàlisi i valoració de l'estat actual del municipi. Per a la seva realització s'han utilitzat diverses fonts d'informació. A més de dades espacials i estadístiques, s'ha utilitzat informació facilitada pel mateix Ajuntament de Canet de Mar. La informació estadística ha estat proporcionada per l'Institut d'Estadística de Catalunya i l'Institut Nacional d'Estadística (INE). L'Institut Geogràfic Nacional ha proporcionat una part de la informació espacial. Per la gestió de la digitalització, el tractament de dades espacials i el disseny de la cartografia s'ha emprat el programa QGIS, un SIG (Sistema d'Informació Geogràfica Lliure) i de codi obert sota llicència GNU. QGIS és un projecte oficial d'*Open Source Geospatial Foundation* (OSGeo). A través d'aquest programari s'han tractat dades de diferents fonts. Gran part dels continguts han estat creats per EuroVértice a partir de la transformació d'informació purament estadística en dades espacials. Per a alguns dels processos s'ha fet servir el programari GRASS (*Geographic Resources Analysis Support System*), un potent SIG creat per Cos d'Enginyers de l'Exèrcit dels Estats Units, molt utilitzat en entorns acadèmics, empreses de consultoria i agendes governamentals com ara NASA, NOAA, CSIRO o el USGS.

A més, l'Agenda Urbana Espanyola (AUE) compta amb les dades descriptives, que permeten analitzar i comparar certs indicadors entre els municipis del mateix rang. La base de dades conté més de 50 variables relacionades amb els municipis de més de 5.000 habitants i amb els seus objectius estratègics. Les dades descriptives estableixen uns rangs de població entre els municipis de més de 100.000 habitants, municipis d'entre 50.000 i 100.000, entre 20.000 i 50.000 i d'entre 5.000 i 20.000 habitants, rang a què pertany Canet de Mar. Cada clúster permet comparar les dades descriptives d'un municipi amb el conjunt de municipis del seu rang. A partir dels valors de referència (Figura 4), les dades descriptives permeten establir una comparació amb els municipis del mateix rang de població i serveix de punt de partida a l'hora d'analitzar les necessitats dels municipis. D'aquesta manera s'ofereixen les dades corresponents al primer quartil, al valor mitjà i al tercer quartil segons el clúster per grandària de població.

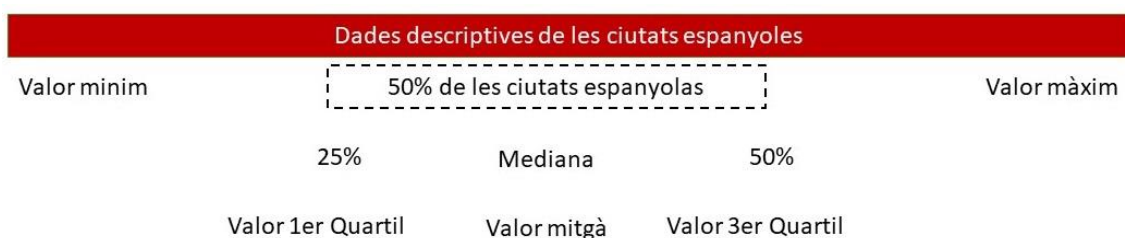


Figura 4. Valors de referència de l'Agenda Urbana Espanyola.

## Anàlisi tècnica: contextualització del municipi

El municipi de Canet de Mar es situa al Nord-est de la província de Barcelona, Catalunya. Compta amb una població de 14.810 habitants (INE, 2021) i el seu terme ocupa una superfície de 542,6 Ha.

És un dels 30 municipis de la Comarca del Maresme (Figura 5) situat a cavall entre la Serralada Litoral i el Mar Mediterrani i ocupa una posició central a la comarca. La situació geogràfica del municipi fa que les condicions climàtiques siguin les pròpies del clima mediterrani: amb temperatures no molt contrastades al llarg de l'any i precipitacions escasses (aproximadament uns 600 mm per any). Les pluges es reparteixen de manera irregular a la tardor i a la primavera, sovint en forma de tempestes torrencials.

La geomorfologia municipal és la pròpia de l'àmbit litoral, caracteritzat per un gran desnivell des de les muntanyes fins al pla en una distància relativament curta, fet que condiona la tipologia dels cursos fluvials i la seva dinàmica. Així, es defineix un sistema de rieres, rials i torrents que baixen de la muntanya al mar i que han creat un seguit de planes al·luvials. Històricament s'han utilitzat aquestes planes per a aprofitaments agrícoles i per ubicar-hi els assentaments urbans de la comarca.

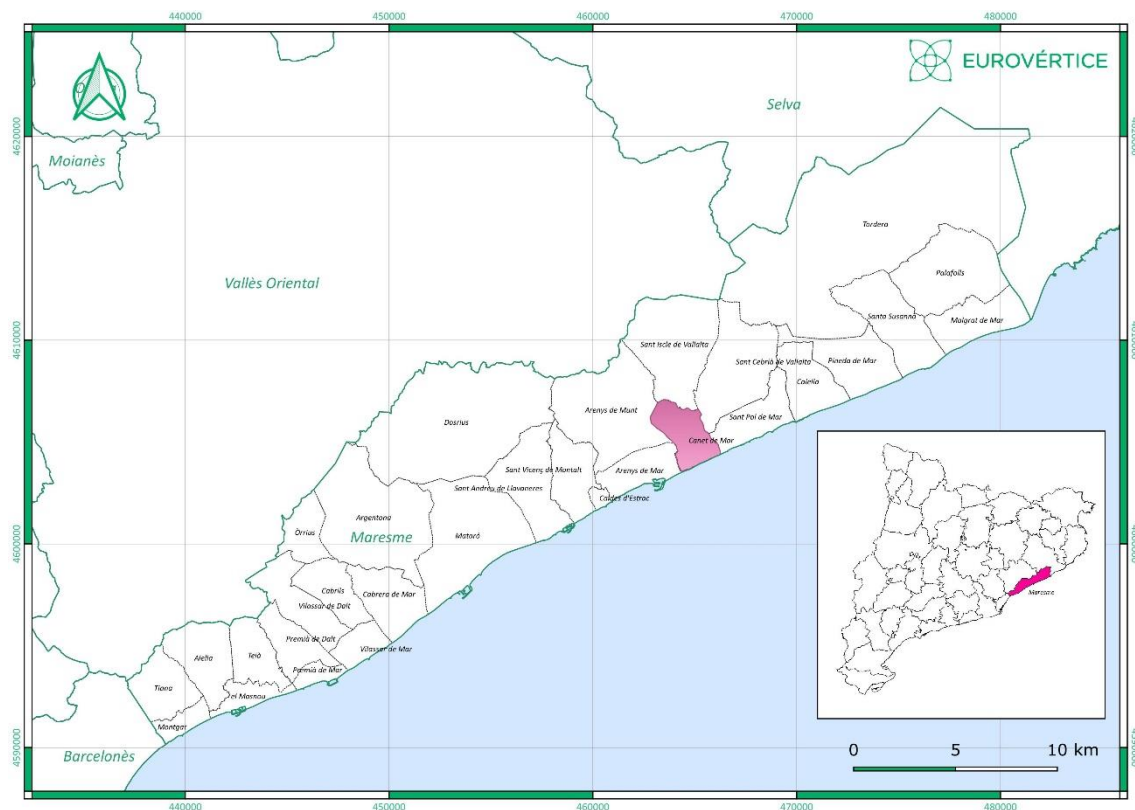


Figura 5. Situació del municipi de Canet de Mar al Maresme. EuroVértice.

Canet de Mar té 2,1 km de costa formada per dues platges sorrenques: la platja de Canet, de 1500 m de llarg, i la platja de Cavaió, més curta amb 600 m de longitud. La Roca del Catel marca la transició de una platja a l'altra, situant-se la primera a l'est i la segona a l'oest d'aquest accident. L'amplada de les platges és considerable, amb alguns trams on pot arribar als 100 metres. Contenen sorra abundant, que prové principalment de l'aportació de sauló dels rials. La

platja de Canet ha rebut des de l'any 2000 la qualificació de Bandera Blava que atorga la Unió Europea, pel bon estat de conservació i els serveis que presta.

L'orografia de Canet de Mar és relativament complicada. La pendent general en sentit NO-SE és forta: el punt més alt de gairebé 300 metres està situat a la línia carenada que el separa de Sant Iscle de Vallalta, i fins al mar hi ha poc més de 3'5 quilòmetres.

El territori municipal té una forma més aviat allargassada i s'estén perpendicularment a la Mar. Limita per l'oest amb Arenys de Mar; pel nord-oest, amb Arenys de Munt; pel nord, amb Sant Iscle de Vallalta; pel nord-est, amb Sant Cebrià de Vallalta; i per l'est, amb Sant Pol de Mar.

### Paisatge

El Maresme ha estat, des d'època romana, una comarca eminentment agrícola, amb cultius de secà (vinya, cereal i olivera) i d'horta, sobre tot en les zones més fecundes del vessant Sud-Est de la Serralada. Les grans viles romanes van esdevenir en masies autosuficients, centrades en el policultiu. Els primers assentaments poblacionals a ressaltar van tenir lloc als segles XII i XIV, quant el comerç marítim de Barcelona va prendre importància i amb ell, l'activitat dels pescadors de l'Alt Maresme. És així com comencen a sorgir nuclis urbans com Canet de Mar, que creixen durant tota l'Edat Moderna de la mà de la consolidació del cultiu de regadiu. El conreu de regadiu va estar sempre associat a la presència de les rieres i d'aigua al subsol. Durant el segle XIX els cultius d'horta van començar a desenvolupar-se més encara, principalment a les àrees properes al litoral, afavorits per la benignitat del clima i la facilitat de captar aigua des dels aqüífers (Martínez i Murillo-Díaz, 2003).

L'arribada de la plaga fil·loxera i el seu efecte devastador a la vinya de la comarca del Maresme va propiciar la substitució progressiva d'aquest conreu per cultius d'horta com el maduixot. A més, la construcció de la línia ferroviària actual i la industrialització de la província de Barcelona va promoure la instal·lació de les primeres indústries, que en el cas de Canet van ser principalment dedicades al sector tèxtil. Ja en la segona meitat del segle XX, el creixement urbà a la comarca s'ha vist augmentat, tant per la indústria com el sector turístic i de segona residència. Aquest és un perill per al paisatge d'aquesta zona, ja que les construccions antròpiques envaeixen els camps de cultiu i priven als municipis d'aquesta font d'aliments i recursos de proximitat. No obstant, el fenomen de les urbanitzacions de segona residència característic de la segona meitat del segle XX no va tenir la mateixa incidència en comparació amb altres municipis veïns.

Els eixos de comunicació també tenen importància en el paisatge local des de l'antiguitat. La Via Augusta tenia un braçal que tallava la comarca del Maresme. La construcció de la Autopista del Maresme (C-32: Barcelona – Palafolls) va afectar a la producció agrària amb la reducció dels terrenys de conreu productiu a la comarca. El seu traçat, paral·lel a la línia de costa, també es pot considerar com un límit entre la part construïda i la no construïda dels municipis amb la mateixa estructura urbana que Canet de Mar. La recent transformació d'aquesta infraestructura en autopista sense peatge acreixerà el seu tràfic i, per tant, el seu impacte al paisatge.

Un altre eix paral·lel a la costa és el que formen la línia de ferrocarril i la carretera NII. Aquest eix allibera molt d'espai litoral, i emfatitza la visió de la platja des de la ciutat. Això possibilita posar en relleu antigues fàbriques, cases dels primers estiujants, infraestructures o edificis contemporanis que formen el ric patrimoni arquitectònic de Canet de Mar. Aquests conjunts generen un gran contrast cromàtic i de forma entre la ciutat i la mar en la actualitat. Cal destacar

la presència de passejos marítims que articulen infraestructures costaneres de tot el litoral barcelonès.

Segons el Catàleg de paisatge de Catalunya (Sala i Grau, 2017), el municipi de Canet de Mar es localitza dins la unitat de paisatge 23 de l'Alt Maresme. Estructuralment, el paisatge natural del municipi es pot dividir en tres grans tipus:

- Paisatge forestal. Es tracta fonamentalment de pinedes. Ocupa la zona septentrional més muntanyosa i generalment es tracta de formacions forestals secundàries
- Paisatge agrícola i dels rials. Ocupen les planes al·luvials relacionades amb els cursos fluvials. Pot tenir claps de vegetació forestal arbrada. En aquesta àrea es trobaria la trama urbana de Canet de Mar: el nucli compacte i el polígon industrial de Can Misser al nord de l'autopista. Aquest paisatge urbà entra en conflicte amb el paisatge natural que l'envolta.
- Paisatges de costa o platja. Es la zona situada al front litoral del municipi format per el passeig marítim i la platja, una ampla franja de sorra.

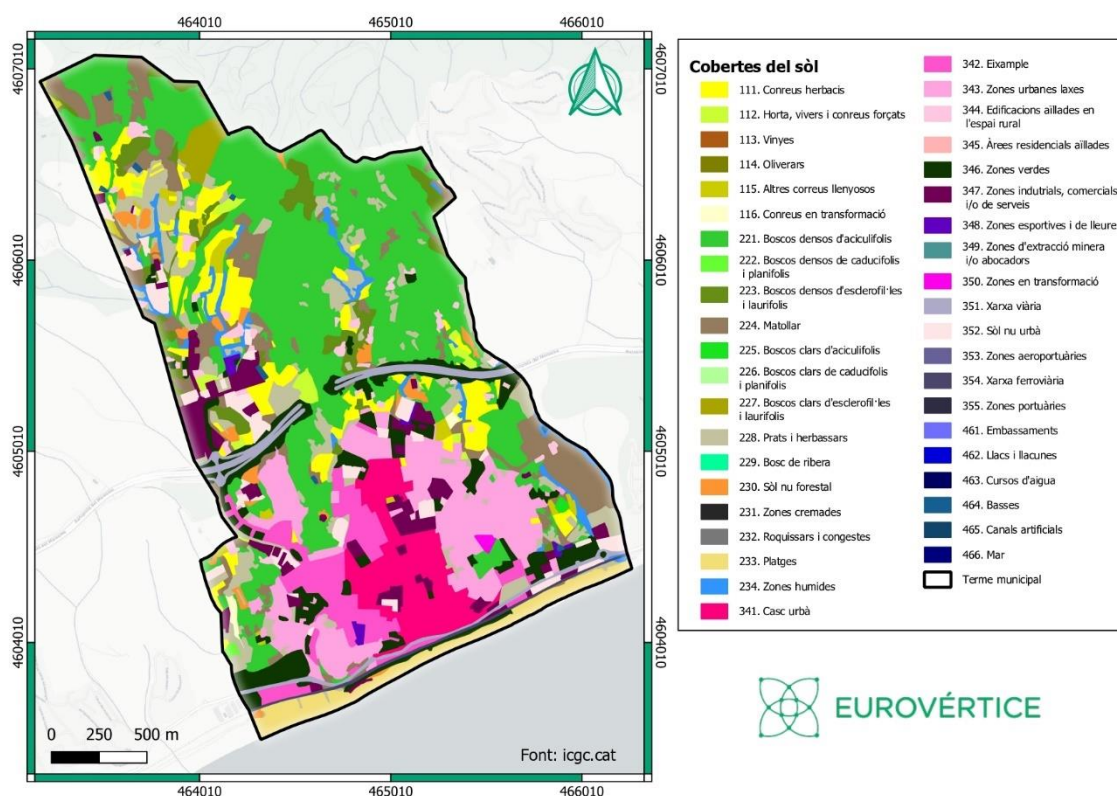


Figura 6. Mapa de cobertes del sòl de Canet de Mar segons el ICGC 2018. EuroVértice.

Estudiant la distribució de cobertes de sòl al 2018, segons l'Institut Cartogràfic i Geològic de Catalunya (ICGC), podem veure com es reproduïx l'esquema paisatgístic descrit anteriorment (Figura 6). El verd (boscos) predominen al nord de l'autopista; el roig (trama urbana i infraestructures), al sud. Els cultius esquitxen les zones properes a les rieres. El polígon industrial de Canet és una illa morada (sòl industrial) envoltada de massa forestal. El casc urbà més antic (rosa fúcsia) no té cap zona verda al seu interior (verd obscur). Les voreres de la ciutat s'endevinen com les més fràgils, ja que el sòl urbà es converteix en natural, sense un espai continu d'amortiment i gradació.

<b>Cobertura artificial</b>	<b>35,5</b>
Casc urbà	5,5
Eixample	4,8
Zones Urbanes laxes	9,4
Edificacions aïllades en l'espai rural	1,1
Zones verdes	5,9
Zones industrials , comercials i/o de serveis	3,8
Zones esportives i de lleure	0,3
Zones en transformació	0,1
Xarxa viària	1,7
Sòl nu urbà	2,4
Xarxa ferroviària	0,3
Basses	0,1
<b>Conreus</b>	<b>9,2</b>
Conreus herbacis	6,9
Horta, vivers i conreus forats	1,0
Altres conreus llenyosos	1,1
Conreus en transformació	0,3
<b>Zona forestal i deveses</b>	<b>50,9</b>
Boscors densos d'aciculifolis	30,2
Boscors densos de caducifolis, planifolis	0,1
Boscors densos d'esclerofil·les i laurifolis	3,5
Matollar	7,7
Boscors clars d'aciculifolis	0,1
Boscors clars d'esclerofil·les i laurifolis	0,9
Prats i herbassars	7,3
Sòl nu forestal	1,2

*Taula 1. Percentatges de superfície de cobertura artificial (%), de conreus (%) i de zona forestal i deveses (%), segons la distribució de cobertes de sòl de l'ICGC 2018.*

Si analitzem les superfícies de les diferents tipologies de cobertes de sòl identificades per l'ICGC, podem dir que Canet de Mar compta amb una superfície artificial relativament alta 35,5% (Taula 1). En contraposició, la major part de la superfície natural està representada per boscos (50,9%), la qual cosa permet que el municipi tingui una gran biodiversitat que repercuteix positivament en la qualitat de vida dels seus habitants. Pel que fa als conreus, representen el 9,2% de la superfície municipal.

Per altra banda, el Departament d'Acció Climàtica, Alimentació i Agenda Rural de la Generalitat de Catalunya calcula la superfície cultivada de la província de Barcelona com el 17,96% i de tota Catalunya com el 25,81%; mentre que la superfície forestal és de 64,68% a la província de Barcelona i de 63,76% per Catalunya (IDESCAT 2020). Ambdós estàndards indiquen una menor superfície mitjana tant de cultiu com de boscos a Canet de Mar en comparació amb la resta del territori. Això coincideix amb la identificació d'un percentatge alt de superfície artificial del municipi.

Model urbà

### *Morfologia de la ciutat*

L'origen del poblament de Canet de Mar es remunta al passat iber i romà. Els primers pobladors es van establir a l'horta de Ca Fassina i a altres llocs elevats amb vista en la mar, com Torre Martina, Vall de Maria i la vila de Ca Bigues, on en l'actualitat es situa l'església parroquial. A la fi del segle XVI, Canet de Mar es consolida com a poble. En aquest segle apareix la zona urbana de la Pineda o el Bosquet. Posteriorment es defineixen urbanísticament els primers carrers, a l'entorn de les rieres de Buscarons i Lledoners. L'estructura urbana es basa en el traçat de les rieres en sentit mar-muntanya i ha crescut seguint eixe esquema.

Al segle XIX, amb el retorn dels indians, el nucli urbà continua creixent. El Carrer Ample es transforma en un eix principal, on es van construir riques edificacions, cases familiars i altres de caràcter més públic, com el antic Casino Canetenc. Entre els anys 50 i 70 del segle XX, coincidint amb l'arribada massiva de població nascuda fora de Catalunya, es produeix un gran creixement del nucli. La darrera transformació urbana més rellevant és als anys 90. Aquesta es caracteritza per un canvi de tendència cap a la tipologia de ciutat-jardí. Tot i que a Canet de Mar no hi ha cap urbanització separada del nucli, aquesta tipologia troba la seva màxima expressió amb el desenvolupament de Mas el Grau, amb una estructura típica d'urbanització de cases unifamiliars però annexada al nucli urbà. L'altra zona d'expansió recent del nucli és la de Can Salat-Busquets, ubicada molt prop al accés de la autopista. En aquest cas es combina l'edificació residencial plurifamiliar amb l'unifamiliar.

Actualment, els municipis costaners del Maresme més pròxims a la comarca barcelonina, es caracteritzen per la disposició de continu urbà, de més o menys intensitat, en la franja costanera de la comarca, que en les últimes dècades ha augmentat de grandària. Malgrat aquesta disposició, alguns municipis, com és el cas de Canet de Mar, tenen un caràcter marcat. El nucli urbà de Canet es caracteritza per un model de creixement compacte en base a un nucli històric sobre el qual s'ha anat completant el teixit urbà, resseguint el traçat de les rieres existents.

Tot i que actualment no n'hi ha una divisió formal per barris, es poden considerar diverses zones atenent a la seva realitat i morfologia. Al Nucli antic la trama urbana es caracteritza per carrers de pendent baix i configuració estreta. S'hi concentra un gran nombre dels comerços de detall. La tipologia d'habitatge predominant és la casa de planta baixa i planta pis amb pati a la part posterior, en parcel·les de façana estreta i fons llarg.

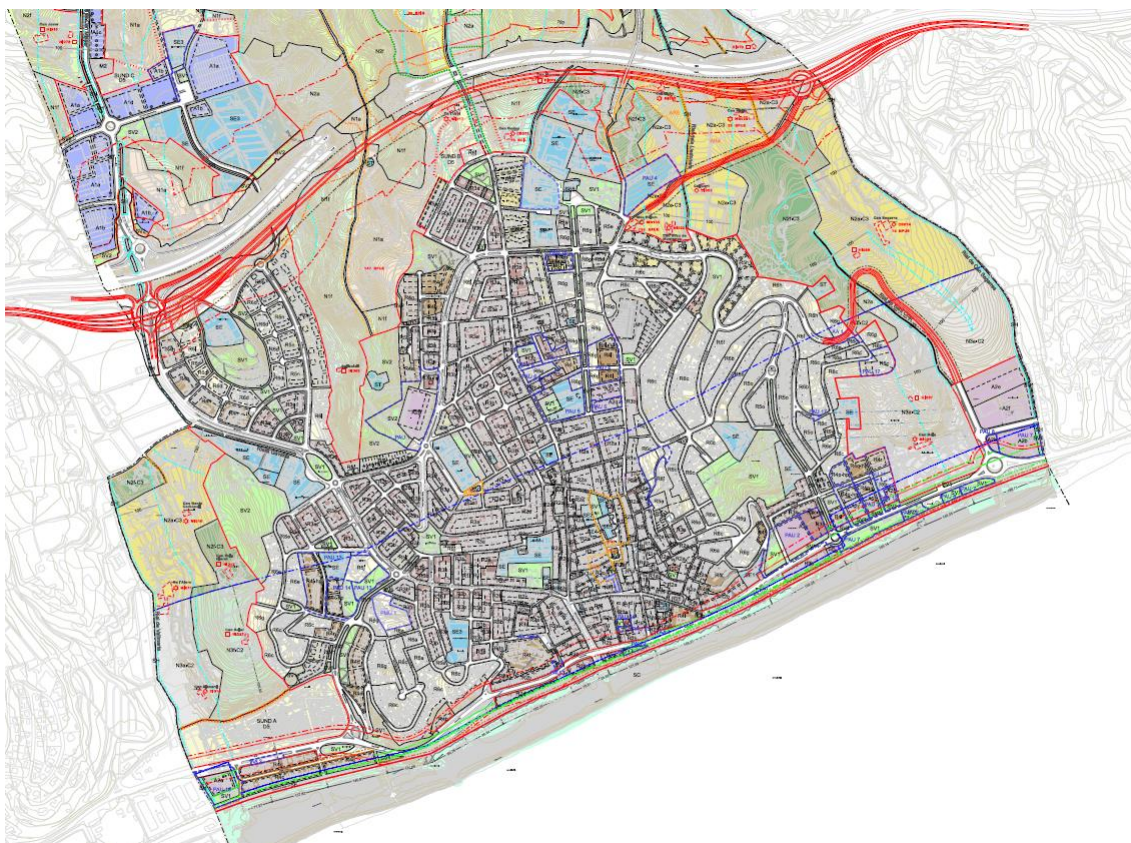


Figura 7. Plànol d'ordenació del POUM. Ajuntament de Canet de Mar.

L'Eixample sud és un sector residencial amb alta concentració de comerços de detall a l'entorn del carrer Riera Gavarra. El sector se situa a la falda d'un turó, entre la Riera Gavarra i el front marítim. Aquest fet fa que es caracteritzi per una trama de carrers de pendent pronunciada. A les cotes baixes, pròximes al Carrer del Mar, la Riera Gavarra o la Riera St. Domènec, els carrers són estrets amb predomini d'habitatges unifamiliars construïts a la primera meitat del segle XX. La tipologia constructiva dels edificis és de planta baixa i pis, en parcel·les de façana estreta i fons llarg. A la segona meitat del segle XX es començà a construir a les cotes més altes. En aquesta part l'amplada entre façanes augmenta i hi predominen tant els habitatges plurifamiliars entre mitgeres com els habitatges unifamiliars de planta baixa i planta pis entre mitgeres.

L'Eixample oest també té caràcter residencial, amb un predomini de carrers de pendent alt. Va ser construït a la segona meitat del segle XX. A l'entorn dels carrers Mas Muní, Domènec i Muntaner i St. Miquel, la trama urbana és de carrers estrets i llargs, amb habitatges unifamiliars entre mitgeres de planta baixa i un pis. A la resta del sector tot el creixement fou de forma més planificada i la distribució dels carrers és ortogonal amb major amplada entre façanes. Els habitatges són plurifamiliars entre mitgeres.

A l'Eixample nord els carrers són estrets i sense pendent. Fou construït a partir de la segona meitat del segle XIX i està format per:

- A la part sud hi ha grans parcel·les ocupades per edificis de les antigues fàbriques tèxtils (Fàbrica Carbonell i Reverter, Fàbrica Jover, etc.).



- A l'entorn del passeig Misericòrdia hi ha habitatges unifamiliars aïllats de planta baixa i dues plantes.
- A la part nord del sector s'hi concentren habitatges unifamiliars de planta baixa i planta pis en parcel·les de façana estreta i fons llarg.

El sector Misericòrdia se situa al nord del municipi on hi predominen els habitatges unifamiliars i plurifamiliars entre mitgeres. Té carrers amples en trama ortogonal i va ser construït a les dècades de 1980 i 1990.

El Grau és una zona residencial de baixa densitat, situada l'est. Es va formar a partir de la dècada de 1970 i va tenir un gran creixement a la dècada del 1990. Els habitatges són unifamiliars i aïllats. Els carrers són amples, de pendent alt i ressegueixen el traçat natural del terreny.

La urbanització sud és una zona molt similar a l'anterior tracta d'una zona residencial de baixa densitat amb habitatges unifamiliars aïllats formada a partir de la dècada de 1970.

El sector de petites dimensions situat enfront de la mar, en l'Avinguda Maresme es caracteritza per blocs d'habitatges d'alta densitat construïts a les dècades dels 60 i 70. Els carrers són amples, de pendent baixa i ortogonals. En l'actualitat acull diverses residències de la tercera edat.

### *Compacitat urbana*

Existeixen dos models de ciutat atesa la dispersió dels seus elements, la ciutat difusa i la ciutat compacta. La ciutat difusa està relacionada amb tres problemes bàsics de sostenibilitat (Rueda, 1998), consum de sòl, consum d'energia i materials i tendència a reduir l'estructura del territori. Tot això projecta un impacte en l'entorn més o menys immediat que esgota els seus recursos. La ciutat difusa tendeix a diluir la complexitat en el seu territori, la qual cosa augmenta els problemes de connexió i eficiència. Les diverses funcions de la ciutat es troben separades físicament, donant lloc a espais amb funcions limitades.

La ciutat compacta, sempre que es trobi acompanyada de bones infraestructures de transport i serveis proporcionals al nombre d'habitants, conté les condicions favorables per a la sostenibilitat, estalvi de temps, energia i altres recursos. A més, el model facilita la inclusió social i tendeix a enfortir les relacions entre els seus ciutadans.

Les característiques de la ciutat difusa són la baixa densitat, el consum de gran quantitat de sòl urbà i les conseqüents llargues distàncies internes, mentre que la ciutat compacta es caracteritza per la diversitat d'usos amb un mínim consum de sòl.

Una de les dades que permet fer una anàlisi de la compacitat urbana és la compactació residencial. Aquesta dada es pot obtenir dividint la superfície construïda residencial, entre l'àrea urbana de la ciutat. Aquest valor ens indica el major o menor predomini de l'edificació residencial a la ciutat.

En l'àrea urbana de Canet de Mar, les parcel·les d'ús residencial ocupen gran part de la superfície destinada a ús urbà (0,58 respecte a 0,36 de mitjana dels municipis del seu rang i 0,49 de valor del tercer quartil). Es pot dir que en el municipi l'àrea urbana està enfocada a la compacitat a través de l'ús residencial del sòl urbà (Taula 2). D'altra banda, si comparem el percentatge que

representa l'ús residencial respecte a totes les edificacions de Canet de Mar, amb un 72,7% el valor està per sobre de la mitjana.

Taula 2. Compactació residencial. Dades descriptives de la Agenda Urbana Espanyola.

		RANGS Municipis entre 5.000 i 20.000 habitants			RANGS Municipis de més de 5.000 habitants		
		Valor 1er quartil	Valor mitjà	Valor 3er quartil	Valor 1er quartil	Valor mitjà	Valor er 3 quartil
<b>D.10. COMPACTACIÓ RESIDENCIAL</b>							
D.10.a. Sup. construïda ús residencial (m <sup>2</sup> t/m <sup>2</sup> s)	<b>0,58</b>	0,24	0,36	0,49	0,27	0,38	0,51
D.10.b. Sup. construïda ús residencial (%)	<b>72,7</b>	58,3	66,8	73,4	56,7	64,5	71,7

El casc urbà de Canet de Mar és compacte, amb els límits ben definits i sense nuclis discontinus separats. La trama urbana s'adapta al pendent natural del final dels contraforts de la Serralada; alineant-se les construccions al curs de les rieres, que marquen els punts més baixos (Figura 8). Dins del sòl urbà encara s'identifiquen algunes àrees buides i unes altres en què l'ús original industrial ha cessat o està debilitat. Moltes d'aquestes àrees són qualificades com Polígons d'actuació urbanística (PAU) per l'actual Pla d'Ordenació Urbanística Municipal (POUM). Aquests PAUs són sectors mixtos, destinats a equipaments, habitatges de protecció pública i activitats econòmiques de serveis, entre altres usos. Amb aquesta planificació s'assegura la regeneració del teixit urbà i el manteniment del model compacte de ciutat.

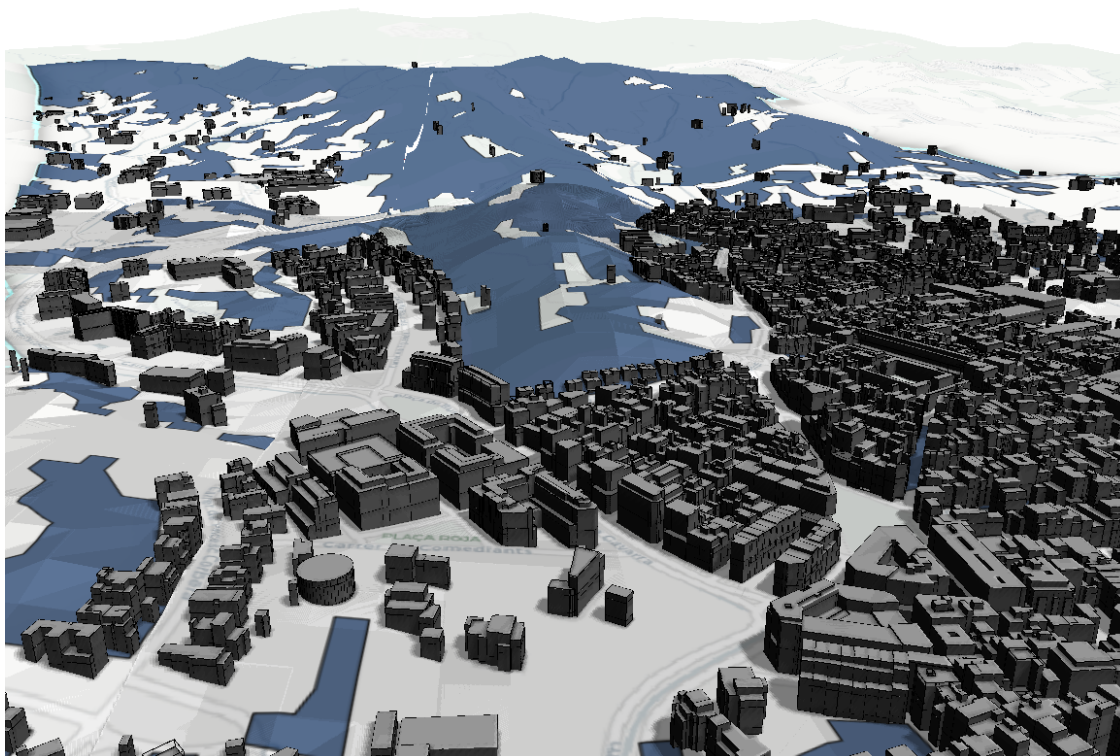


Figura 8. Model 3D del casc urbà de Canet de Mar. Eurovertice

### Característiques de les edificacions

La major part de les edificacions de Canet de Mar són d'ús residencial (Figura 9). Segons hem dit anteriorment, aquest ús assoleix el 72,80% del municipi. La major part de les residències se situen entre el litoral i l'autovia.

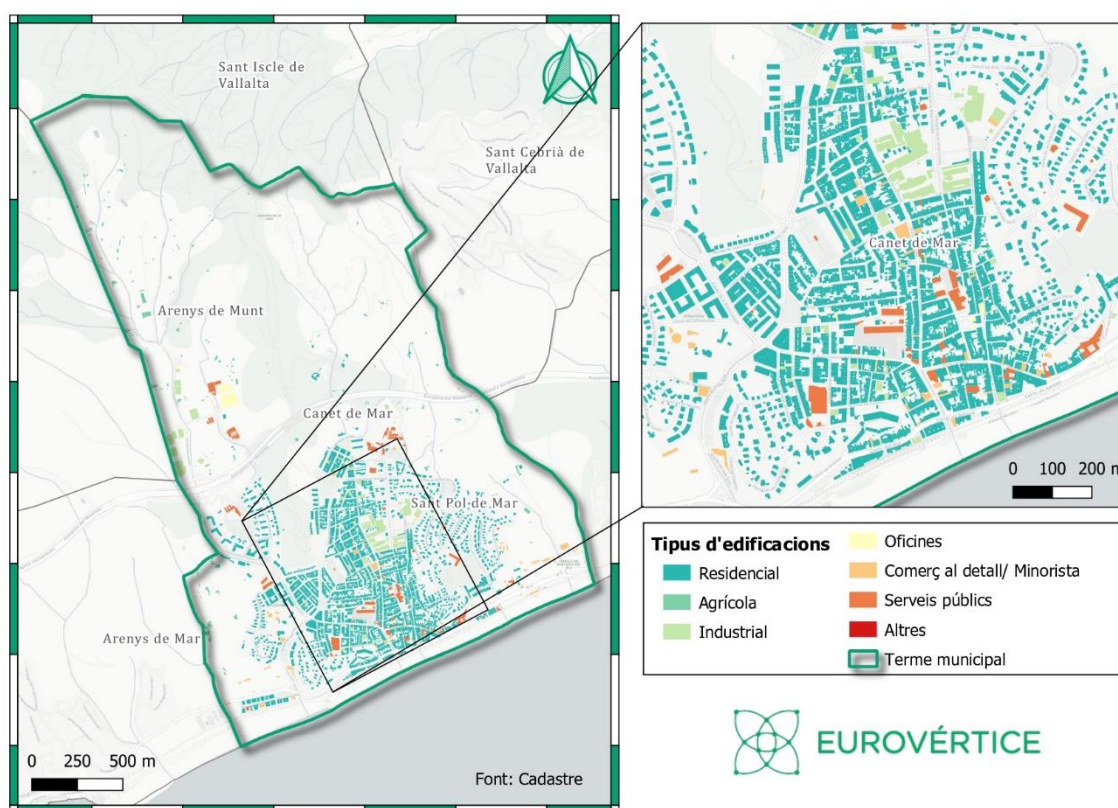


Figura 9. Usos de las edificacions de Canet de Mar. EuroVértice.

Malgrat constituir el segon ús més extens del municipi, l'ús industrial tot just arriba al 9,60% (Cadastre, gener 2021). Aquest ús està representat principalment en dos focus, un situat al nord de l'àrea urbana i un altre al costat de l'autopista C-32 (Can Misser). L'ús agrícola es distribueix de manera dispersa i aconsegueix el 4,23% del total de les edificacions. Els edificis destinats a serveis públics ocupen 33.816,15 m<sup>2</sup>, representant el 6,69%.

Taula 3 Dades de superfície de les edificacions segons el seu ús. EuroVértice.

Us	Àrea (m <sup>2</sup> )	%
Industrial	48.543,07	9,60
Oficines	9.381,72	1,85
Agricultura	21.382,38	4,23
Comerç al detall/ Minorista	16.269,34	3,22
Residencial	373.317,39	73,80
Serveis públics	33.816,15	6,69

Altres	3.127,42	0,62
<b>TOTAL</b>	<b>505.837,47</b>	<b>100,00</b>

Les edificacions de major edat es situen en el nucli antic, al voltant de les principals vials. Aquesta àrea no està formada únicament per edificis antics, sinó que esquitxen la trama immobles de recent construcció. Per contra, les edificacions més recents se situen als afores i coincideixen amb les noves urbanitzacions i barris construïts a principi dels 2000. Cal destacar l'alta presència de volums de recent construcció a l'altre costat de l'autopista C-32, concentrats sobretot en el polígon industrial.

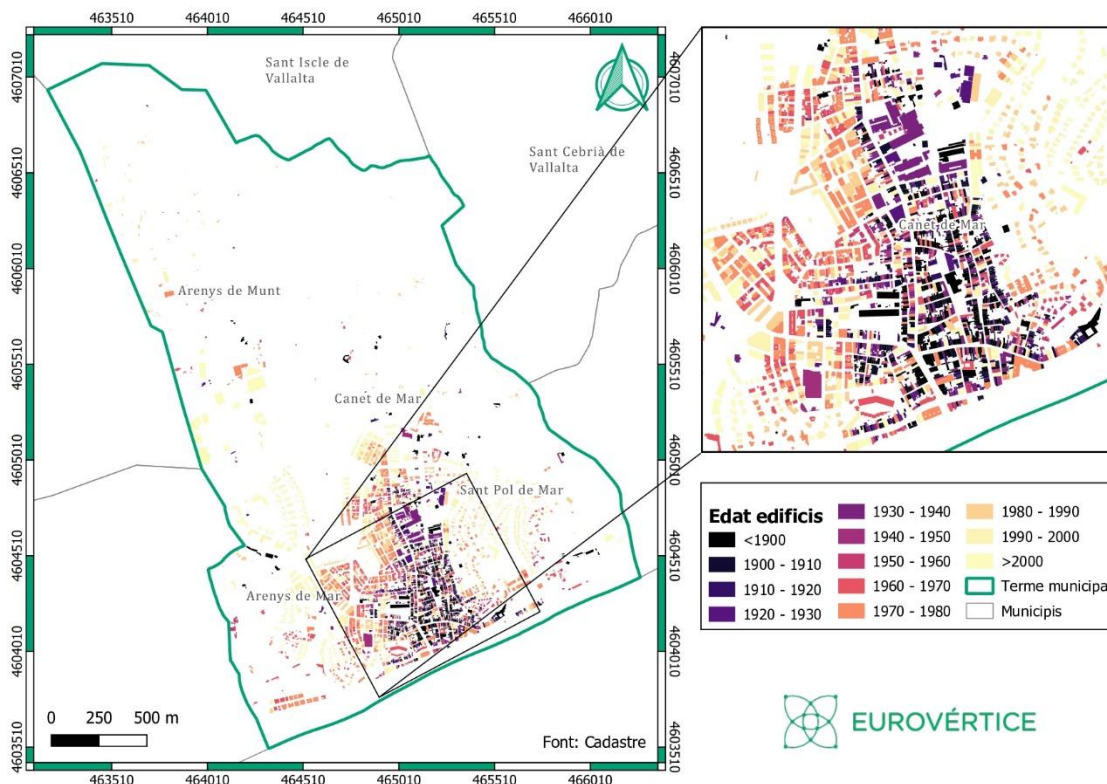


Figura 10. Edat de les edificacions, segons el Cadastre (2021). Eurovertice.

#### Pla d'Ordenació Urbanística Municipal de Canet de Mar (2019)

El Pla d'Ordenació Urbanística Municipal (POUM) de Canet de Mar es va presentar l'any 2019. D'acord amb les directrius de la legislació urbanística, procura un desenvolupament urbanístic sostenible, que conjugi les necessitats de creixement amb la preservació dels recursos naturals i dels valors arqueològics, històrics i culturals, a fi de garantir la qualitat de vida de les generacions presents i futures.

Es planteja una utilització racional del territori i el medi ambient, amb una proposta de creixement residencial i per a activitats econòmiques coherent amb les necessitats detectades en l'anàlisi i la diagnosi del Pla. A més, es dona especial importància a les recursos naturals, amb la protecció de:

- El sòl agrícola i forestal, a través de la zonificació com a sòl no urbanitzable.
- Els rials i de les franges immediates.
- El paisatge.

- d) Valors culturals arquitectònics i arqueològics, a través del Catàleg de bens protegits integrat al POUM.

El model urbà del POUM de Canet de Mar considera la rehabilitació i la renovació preferent davant de l'extensió i nova ocupació de sòl, atès que és un recurs limitat. És per això que el POUM no preveu sòl urbanitzable delimitat, sinó solament sòl urbà i tres sectors de sòl urbanitzable no delimitat (SUND). Aquesta preferència per la renovació del teixit urbà preexistent es concreta en la delimitació de 22 Polígons d'actuació urbanística (PAUs); dels que la majoria es troben al centre del nucli urbà.

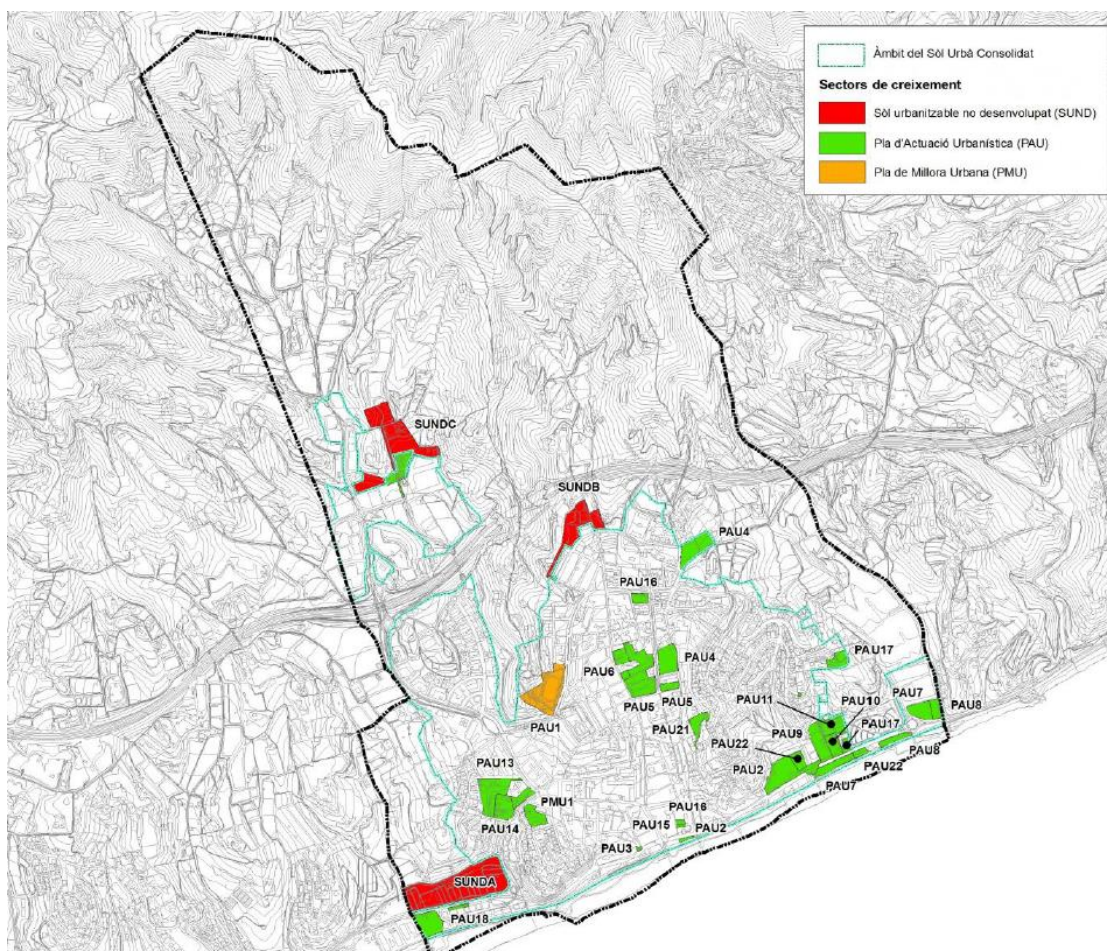


Figura 11. Sectors de creixement. Estudi de mobilitat. POUM Canet de Mar

La majoria dels Polígons d'Actuació es desenvoluparan amb la iniciativa privada. Només és de propietat pública el PAU 4, Carbonella-Can Grau (on es situarà la nova seu del segon institut del municipi). Aquest PAU i un altre, PAU 2 (d'iniciativa privada), són els que s'estan desenvolupant ara mateix. El PAU 2, on es situarà un supermercat, allibera una part petita del front marítim.

Els tres sectors de sòl urbanitzable no delimitat que proposa el POUM són:

- SUNDA, Càmping Victòria, amb un 65% de l'edificabilitat permesa. Ací s'haurà de destinar part del sòl a activitats econòmiques, potenciant així la mixtura d'usos.
- SUNDB, Can Gallina, predominantment dedicat a ús residencial
- SUND C, al nord del Polígon industrial Can Misser, complementarà a la major borsa de sòl destinant actualment a activitats econòmiques. Aquesta previsió s'ha dissenyat

tant per ampliar el terrenys disponibles com per a propiciar la instal·lació de noves activitats que ocupen més superfície que l'existent.

D'una altra banda, el sòl ocupat actualment per activitats industrials situades en zones principalment residencials i compatibles amb l'entorn, es qualifiquen sota la clau M que possibilita el seu manteniment o, per contra, la seva transformació a usos residencials i de serveis.

### *Espais lliures*

Com hem dit, els canvis en la façana litoral del municipi depenen del desenvolupament de polígons d'actuació urbanística (PAU); que, davant la complexitat de comptar amb fons públics, seran d'iniciativa privada. El POUM planifica el seu desenvolupament en el primer sexenni. Aquest alliberament és possible pel canvi de planificació de les infraestructures territorials. Les Normes subsidiàries anteriors preveien el desdoblament de la carretera N-II a l'est i en l'oest del nucli urbà, amb una secció de dos carrils per sentit de circulació més una calçada lateral per banda. Aquesta solució es va descartar perquè comportava una degradació paisatgística severa en la primera línia del litoral i un agreujament de les dificultats d'accés a les platges. Al no executar-se aquesta intervenció, els espais entre la carretera N-II i el ferrocarril van entrar en un procés de degradació paisatgística i van ser ocupats per activitats disconformes amb el règim d'usos previst per aquests terrenys.

El POUM proposa recuperar els espais afectats a banda i banda de la carretera actual per a destinar-los a espais lliures. Al costat nord es construirà un passeig sobre el qual s'han de donar suport a les noves edificacions dels polígons d'actuació planejats. Al costat sud, es crearà un parc lineal entre el vial i el ferrocarril (Figura 12).

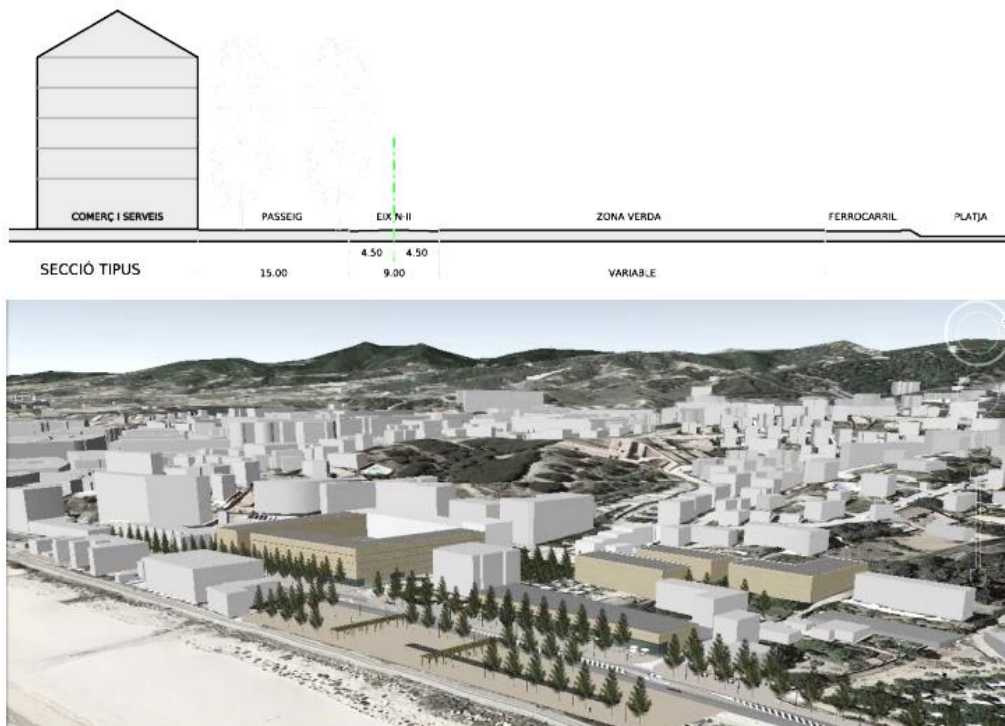


Figura 12. Esquema de les distàncies de l'alineació de l'edificació al costat nord, la secció del vial i la zona verda entre el vial i el ferrocarril. Ajuntament de Canet de Mar.

Per altra banda, el POUM proposa l'adquisició de nous espais lliures a l'eixample històric, a l'entorn de la riera del Pinar.

En conjunt, la superfície destinada a espais lliures públics pel POUM és superior a la mínima exigida per l'article 58.1.f del Text Refós de la Llei d'urbanisme de Catalunya (TRLUC) (Figura 13).

<b>POUM - ESTÀNDARDS URBANÍSTICS</b> zones verdes i espais lliures públics art.58.1.f LLUC			
	<b>Sostre residencial total</b>	<b>Reserva mínima 20m2/100m2st</b>	<b>Reserva POUM</b>
Sòl urbà no consolidat SUNC	51.849,24	10.369,85	
Sòl urbà consolidat	1.098.613,96	219.722,79	
<b>TOTAL</b>	<b>1.150.463,19</b>	<b>230.092,64</b>	<b>238.564,15</b>
Diferència			<b>8.471,51</b>

Figura 13. Estàndards urbanístics: zones verdes i espais lliures públics. Ajuntament de Canet de Mar.

#### *Equipaments comunitaris*

Sense tenir en compte els sòls que es podran obtenir si es desenvolupen els sòls urbanitzables no delimitats, el desenvolupament del POUM preveu 181.674,06 m2 de sòl destinat a sistema d'equipaments (existents o de nova adquisició), distribuït en el conjunt del municipi. Del total, 159.194,15 m2 es troben sobre sòls de titularitat pública, mentre que els 22.479,91 m2 restants són de propietat privada encara que l'ús estigui vinculat a l'interès públic.

El Pla Territorial General de Catalunya (PTGC) defineix Canet de Mar com una àrea bàsica territorial (ABT) de caràcter unimunicipal i amb una necessitat d'equipaments mínims que en conjunt han de complir la relació de 9,5 m2 per habitant. Amb una població estimada de 16.353 habitants la superfície mínima és de 155.353,5 m2. En conseqüència, la superfície prevista pel POUM és superior a la mínima.

En aquest sentit, el POUM fa una reserva de sòl per donar resposta a les necessitats d'espai detectades a l'Institut i al cementiri municipal. Així doncs, es planteja el trasllat de l'Institut Sunsi Mora a una zona pròxima als equipaments preexistents de la Misericòrdia, més propera al casc urbà que ha de permetre l'eliminació dels barracons. Pel que fa al cementiri, ha quedat integrat al casc urbà sense possibilitat de creixement. Per això, el POUM preveu la seva ampliació al nord del polígon industrial.

El Pla reserva tres espais per implantar equipaments de caràcter supramunicipal. D'aquests tres solament un està en sòl urbà: l'àrea d'equipaments de Can Jover. Els altres dos s'ubiquen en els sòls urbanitzables no delimitats de Can Gallina i el Càmping Victòria.

#### *Patrimoni arquitectònic i elements d'interès històric i artístic*

Els valors arquitectònics i arqueològics al municipi estan identificats al Pla especial del catàleg de patrimoni arquitectònic i elements d'interès històric i artístic aprovat definitivament per la Comissió Territorial d'Urbanisme de Barcelona al 2007. El POUM va incorporar-lo, afegint algunes mancances que s'hi ha detectat des de la seva aprovació. El Pla cataloga 144 béns a

protegir i el POUM proposa incloure 14 més. Els béns identificats es classifiquen en les següents categories:

- Bé cultural d'interès nacional (BCIN)
- Bé cultural d'interès local (BCIL).
- Bé amb protecció urbanística específica (BPUE) – Bé de valor històric o arquitectònic rellevant, no inclòs en les anteriors categories.
- Bé amb protecció urbanística ambiental (BPUA) - Béns inclosos en un tram de carrer, una plaça o un conjunt d'edificis que per la seva homogeneïtat o harmonia cal preservar.
- Bé amb protecció urbanística documental (BPUD) – Bé que es considera convenient documentar abans de la seva desaparició.

Taula 4. Nombre de bens protegits de Canet de Mar, segon la categoria de protecció. POUM

Categoria de protecció	Nombre de béns
<b>Bé cultural d'interès nacional (BCIN)</b>	1
<b>Bé cultural d'interès local (BCIL)</b>	96
<b>Bé amb protecció urbanística específica (BPUE)</b>	52
<b>Bé amb protecció urbanística ambiental (BPUA)</b>	7
<b>Bé amb protecció urbanística documental (BPUD)</b>	16

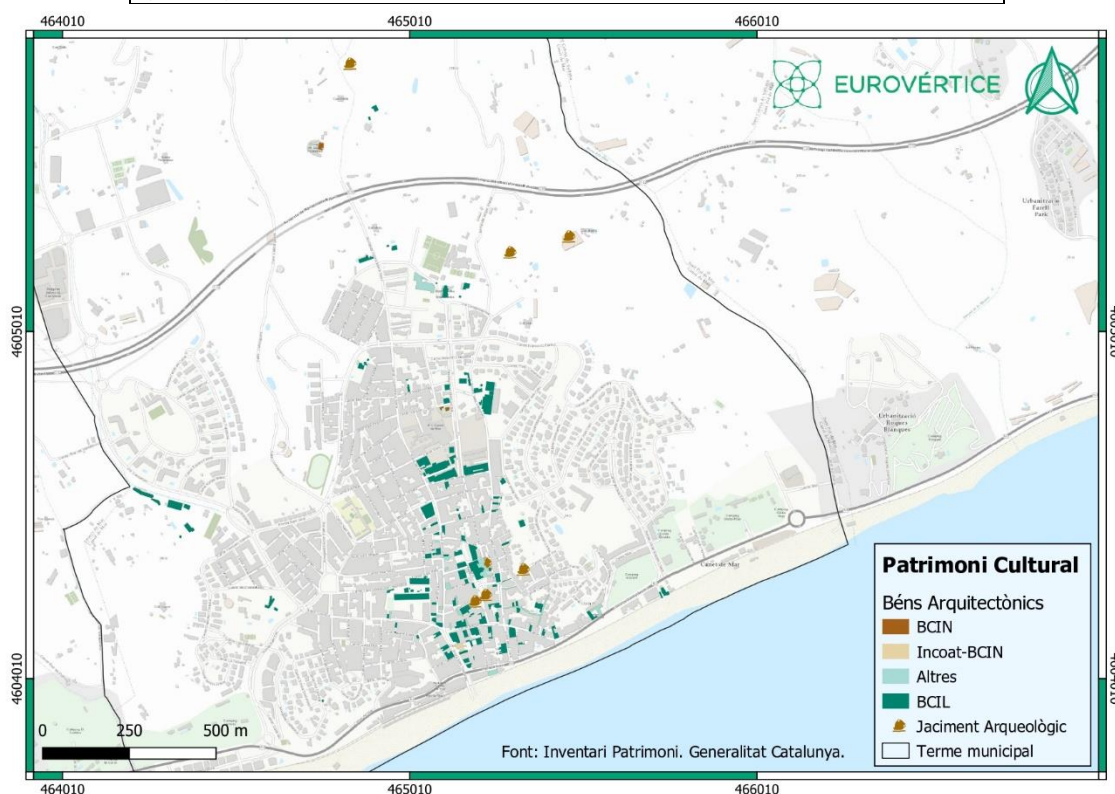


Figura 14. Mapa de patrimoni cultural a Canet de Mar. Eurovértice segons l'Inventari de Patrimoni de la Generalitat de Catalunya.

### Usos productius

En la regulació dels usos de les diferents zones s'ha agafat com a criteri possibilitar la implantació del màxim d'usos productius possibles, sempre que siguin compatibles, a totes les zones del



municipi. Amb aquest criteri s'amplien les oportunitats de noves activitats que beneficinen el desenvolupament econòmic i productiu. La diversificació dels usos, per altra banda, permet que els residents tinguin l'opció de treballar al mateix municipi, millorant la seva qualitat de vida i reduint els desplaçaments i la despesa energètica associada.

Per això, el POUM assigna un estàndard de 50 m<sup>2</sup> de sostre per ús productiu per cada nova persona ocupada resident, que contrasta amb la projecció del nombre de llars que la memòria social del POUM realitza (increment de 1.647 persones en el escenari més alt), justifiquen que el sostre total reservat (96.851 m<sup>2</sup>) és suficient (Taula 5).

Taula 5. Potencial de sostre per a noves activitats econòmiques. POUM.

Ambits	m <sup>2</sup> st
Polígon Industrial	40.121
Sòl urbà a Ca l'Amargant	7.226
SUNDC ampliació polígon	9.067
SUNDA Càmping Vitòria	14.637
PAUs	25.800
<b>TOTAL</b>	<b>96.851</b>

Aquesta previsió significa el 12,4% del sòl urbà, segons les dades descriptives de la Agenda Urbana Espanyola. Això situa a Canet de Mar per davall de la mitjana de la resta de municipis espanyols, encara que allunyats del primer quartil (Taula 19, dada D.ST.05 ).

#### Classificació del sòl

La classificació del sòl de Canet de Mar, segons les dades del POUM ( Taula 6), mostra una gran quantitat de sòl no urbanitzable (340,62 ha). El sòl urbà està conformat per 193,02 ha. Aquesta quantitat de sòl no urbanitzable, encara que gran en relació al municipi, no arriba a l'estàndard mitjà de la resta de municipis de la Península Ibèrica. A Canet de Mar, el sòl amb aquesta categoria representa un 62,7% del total, lluny del 88,9% de mitjana que defineixen les dades descriptives de la Agenda Urbana Espanyola (Taula 19, dada D.04).

Taula 6. Àrea de sòl segons la seva classificació en el municipi de Canet de Mar. Ajuntament de Canet de Mar.

Classe de sòl	NNSS (ha)	POUM (ha)
Sòl Urbà	185,49	193,02
Sòl No Urbanitzable	352,78	340,62
Sòl Urbanitzable Delimitat	4,32	0,00
Sòl Urbanitzable no Delimitat	0,00	8,95
Total	542,60	542,60

La major part del sòl no urbanitzable de Canet de Mar es troba al nord de l'autovia (Figura 15). La topografia abrupta de la zona Nord del municipi condiona els usos, per això l'ús forestal i agrícola dominen aquesta zona. El planejament actual aplica, en conseqüència, una protecció ambiental per a mantenir la integritat del paisatge.

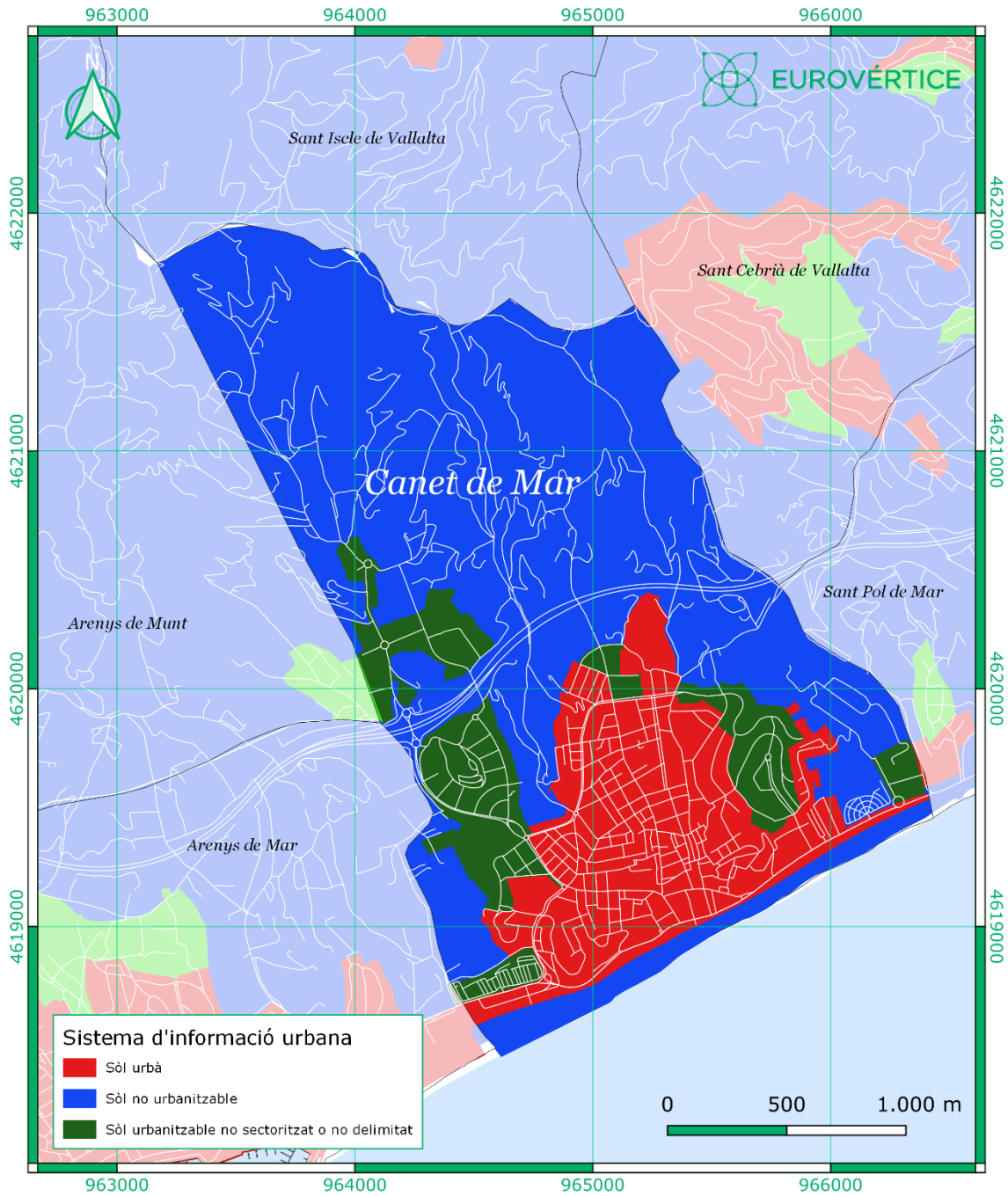


Figura 15. Classificació del sòl. Sistema d'informació urbana (SIU)

## Població

### Densitat

La densitat de població de Canet de Mar és de 2.673,6 habitants per km<sup>2</sup>, essent el centre del nucli urbà la zona on es concentra la major part de la població (Figura 16). Existeix també una gran diferència entre la zona més pròxima a la costa i les zones més altes. A més, si comparem les dades amb la mitjana comarcal, situada al voltant dels 1.150 habitants / km<sup>2</sup>, podem constatar que Canet de Mar té una densitat de població elevada.

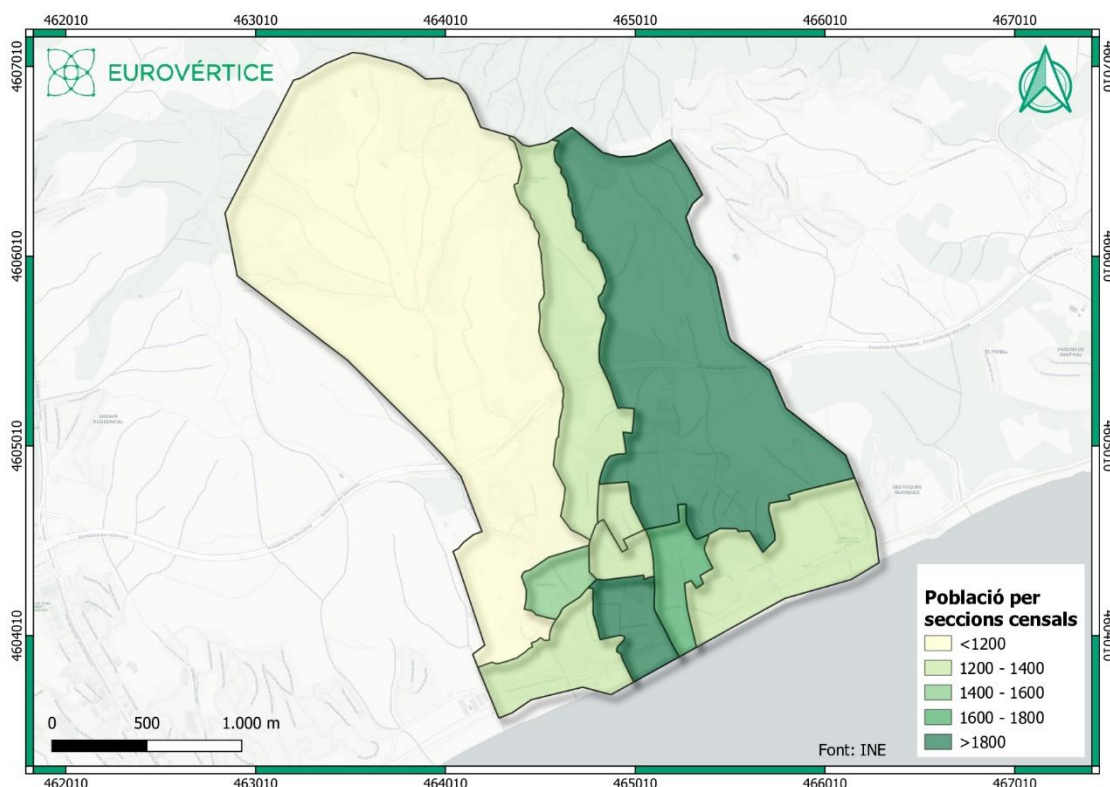


Figura 16. Densitat de població de Canet de Mar. EuroVértice a partir d'INE (gener, 2021). Evolució

A excepció de la dècada dels anys 30, la població de Canet de Mar ha crescut al llarg del s. XX. L'augment de la població va ser accelerat a partir de la dècada de 1960 i, sobretot a la primera dècada del segle XXI. A partir de la dècada de 2010, l'increment es va desaccelerar, malgrat que la població no ha deixat de créixer des de llavors.

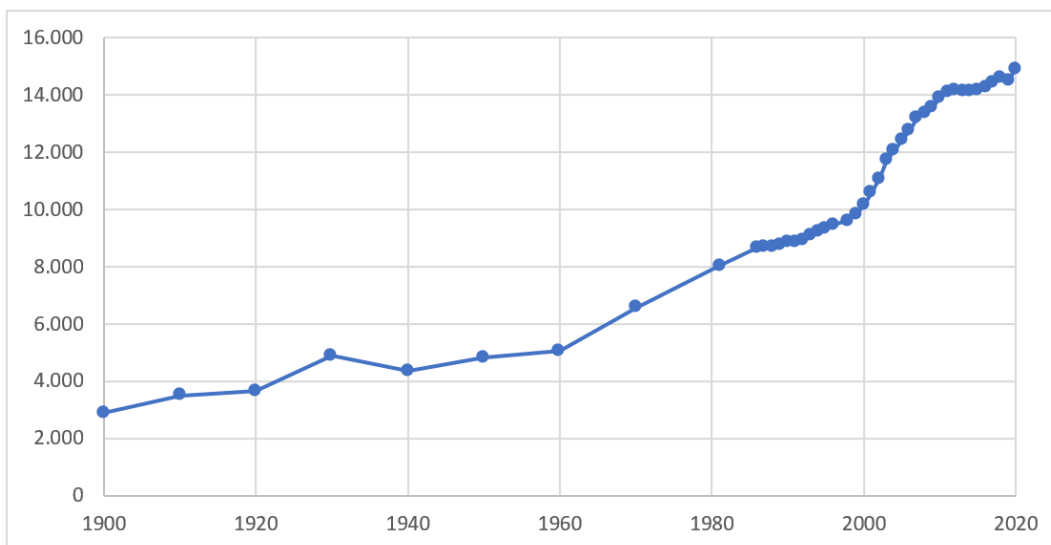


Figura 17. Evolució de la població a Canet de Mar. INE 2020

Com diem, l'evolució de la població de Canet de Mar ha continuat creixent en l'última dècada. De fet, a 2020, any de la pandèmia, la població va registrar el seu major número en dels últims anys. Per aquell any, s'observa una gran variació respecte a 2019. Això pot estar motivat per l'esclat de la pandèmia i que una part de la població amb segona residència a Canet de Mar, prengué la decisió de canviar de municipi per viure. No cal perdre de vista a més l'arribada de noves famílies des d'altres poblacions de la província de Barcelona, atretes per la qualitat de vida del municipi. Aquest fenomen s'ha detectat en els últims anys i ha augmentat la població.

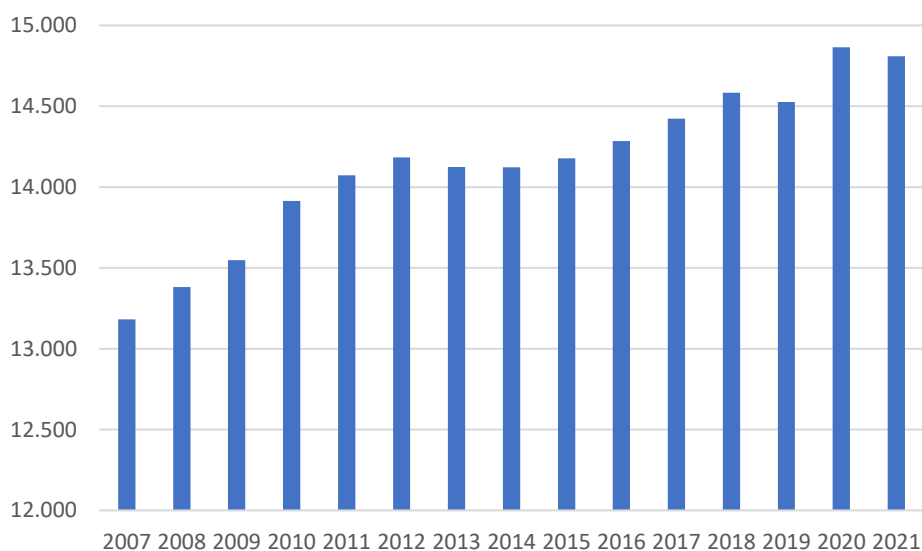


Figura 18 Evolució de la població de Canet de Mar. Font: Idescat.

Estructura d'edats

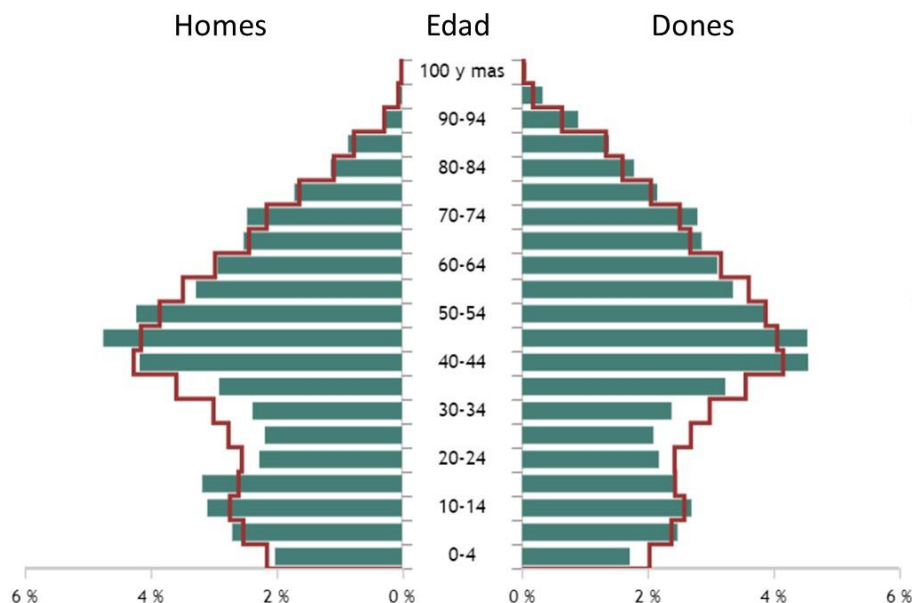


Figura 19. Població a 1 de gener de 2020. Per sexe i edat quinquennal de Canet de Mar i Espanya (línia vermella). INE, 2021.

La població de Canet de Mar és adulta en la seua majoria amb fort pes en les franges d'edat dels joves i infants. Quant a la distribució per sexes, hi ha major proporció de dones ancianes que d'homes. No obstant això, en la població infantil succeeix al contrari, existint major proporció de nens que de nenes (2021).

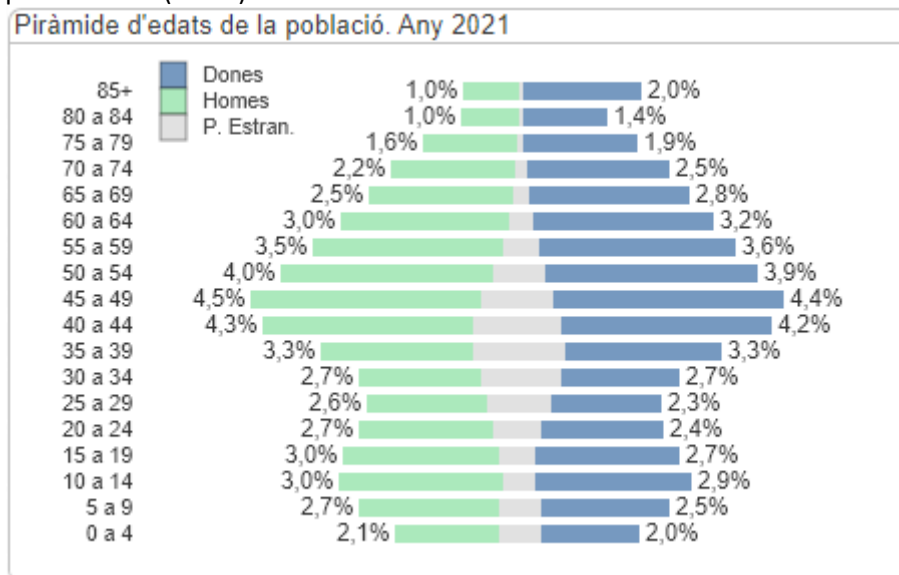


Figura 20 Piràmide d'edats de la població de la Comarca del Maresme. Font: Web INE, Padró Continu

La piràmide de població de la Comarca del Maresme és molt similar i segueix la mateixa tendència, amb una mena de piràmide regressiva, pròpia d'una zona desenvolupada.

Si comparem el percentatge de menors de 15 anys de la Província de Barcelona amb el municipi de Canet de Mar (Taula 7), Canet de Mar compta amb menor percentatge de menors de 4 anys. No obstant això, el percentatge de persones amb edat compresa entre els 5 i els 14 anys, és lleugerament major a la mitjana provincial. L'onada migratòria dels darrers anys, tant de població provinent de l'Àrea Metropolitana de Barcelona com de immigrants de països estrangers, pot haver contribuït en bona part a l'increment dels naixements i per tant a rejevenir la piràmide d'edats.

Taula 7. Població de menors de 15 anys a la Província de Barcelona i Canet de Mar (INE, 2021).

	Província de Barcelona		Canet de Mar	
	% homes	% dones	% homes	% dones
de 0 a 4 anys	2,2	2,1	2,0	1,7
de 5 a 14 anys	2,6	2,4	2,7	2,5
de 15 a 19 anys	2,7	2,5	2,6	2,4

Malgrat això, la natalitat a Canet de Mar s'ha anat reduint en l'última dècada. A més, les defuncions han anat creixent, encara que rondan valors pròxims a les 200 defuncions anuals, inclòs l'any de la pandèmia. Això pot indicar que la pandèmia va afectar més el municipi des del punt de vista econòmic que sanitari.

### Evolució de naixements i defuncions

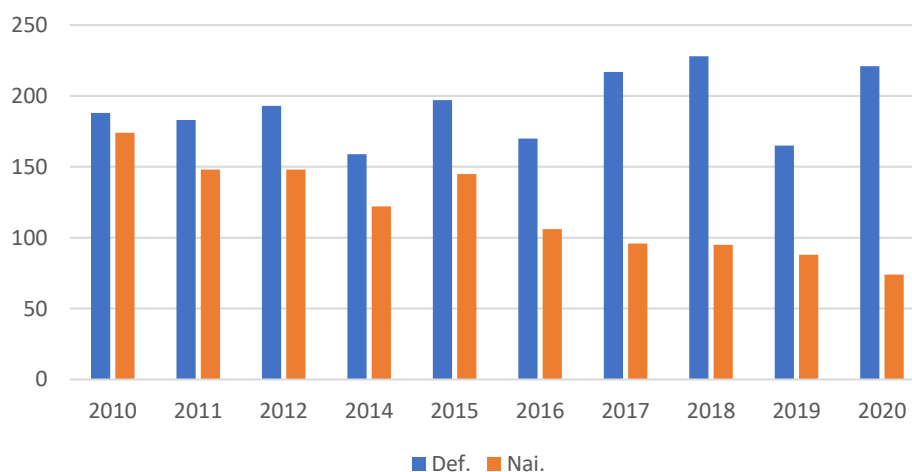


Figura 21 Evolució de naixements i defuncions. Font: Idescat.

L'índex d'envelliment de la població es defineix com el nombre d'habitants de més de 65 anys per cada 100 habitants. D'aquesta dada, s'extreu també l'índex de senectut, que es defineix com el percentatge de població de 85 i més anys sobre la població de 65 i més anys. En aquest sentit, Canet de Mar compta amb una població de majors de 65 anys superior a la mitjana dels municipis del seu rang poblacional. La població de gent gran assoleix el 19,6% i queda per sobre de la mitjana del rang que és de 17,3%, encara que per sota del tercer quartil 20,1%. No obstant això, els majors de 85 anys, representats en l'índex de senectut, se situen just en la mitjana.

Taula 8. Envel·liment de la població. Dades descriptives de la Agenda Urbana Espanyola. Juliol 2021.

		RANGS Municipis entre 5.000 i 20.000 habitants			RANGS Municipis de més de 5.000 habitants		
		Valor 1er quartil	Valor mitjà	Valor 3er quartil	Valor 1er quartil	Valor mitjà	Valor 3er quartil
<b>D.22. ENVELLIMENT DE LA POBLACIÓ</b>							
D.22.a. Índex d'envelliment de la població (%)	<b>19,6</b>	14,8	17,3	20,1	14,6	17,1	19,6
D.22.b. Índex de senectut de la població (%)	<b>11,4</b>	9,6	11,4	13,2	9,2	11,0	12,7

L'augment generalitzat de l'esperança de vida i els baixos nivells de fecunditat són la causa de l'increment progressiu de la població de 65 anys i més en el conjunt de la població. Aquest increment es veurà accentuat durant els pròxims anys, segons les projeccions de la població a curt i llarg termini, i portarà amb si canvis socials i econòmics que hauran de preveure's en les polítiques locals. Estem parlant de no sols una major despesa sanitària, si no del creixement de la demanda d'activitats d'envelliment actiu i serveis de atenció que pot donar lloc a noves oportunitats de negoci. És ací on entren en joc tendències com la "silver economy" o economia platejada, que requereixen un anàlisi detallat d'un públic objecte variat, ja que engloba no sols a la persona major si no a la seua família i cuidadors.

Tot i la dificultat de predicció pel moment de canvi en el que vivim, la projecció de població del municipi de Canet de Mar manté la tendència positiva amb un escenari de creixement mitjà previst de 15.209 habitants per a l'any 2026 a un ritme positiu de 83habitants/any (memòria social POUM, 2019).

#### *Origen de la població*

Un de cada 10 habitants de Canet de Mar és d'origen estranger (Figura 22). Entre ells, els africans són els més nombrosos amb 32,46% del total d'estrangers. Els segueixen els procedents d'Amèrica del Sud i els procedents de la Unió Europea (Figura 23).

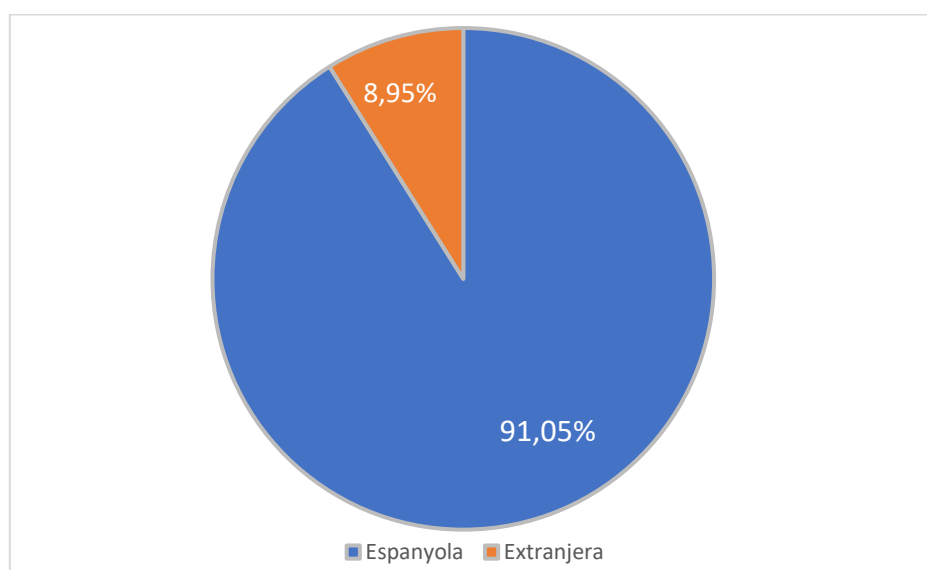


Figura 22. Població estrangera i espanyola respecte a població total. IDESCAT a partir de l'INE, gener 2020.




Figura 23. Percentatge de població estrangera segons l'origen. IDESCAT a partir de l'INE. Gener 2020.

La població estrangera va assolir el seu màxim en els anys posteriors a la crisi de 2008. D'aleshores ençà, s'ha anat reduint gradualment fins a arribar el seu mínim l'any 2017. No obstant això, en els darrers anys s'està experimentant una recuperació dels nivells de població estrangera, especialment l'any de la crisi derivada de la Covid-19. Sens dubte, aquesta pandèmia ha afectat el municipi en l'àmbit sociodemogràfic.

### Evolució de la població estrangera

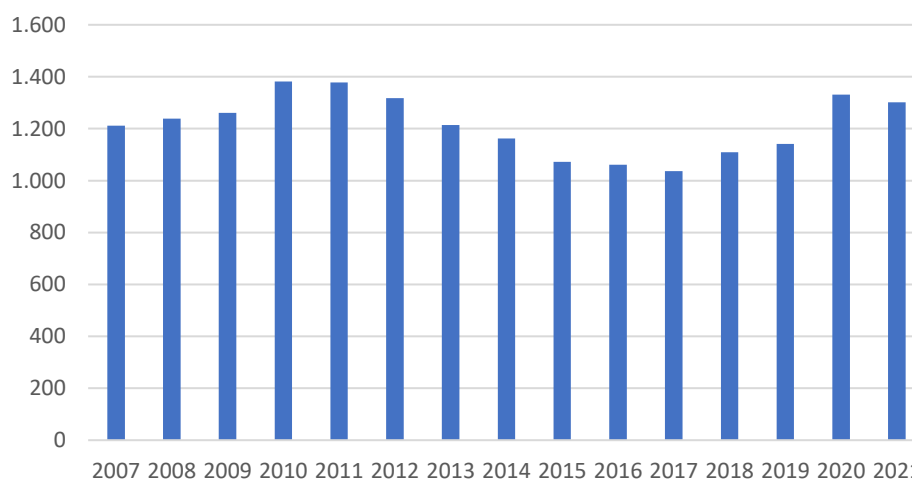


Figura 24 Evolució de la població estrangera. Font: IDESCAT.

Segons les dades d'IDESCAT, a l'any 2020 la població jove nascuda a l'estranger representa el 14%, un nivell semblant al del Maresme, però 9 punts per sota del nivell català. Pel que fa a la població jove amb nacionalitat estrangera, a Canet representa el 10%, dos punts per sota del Maresme i 8 per sota del català.



Si estudiem la població segons el seu lloc de naixement, la majoria prové d'un municipi diferent de Canet de Mar, essent un 39% els que han nascut a la província de Barcelona; un 2%, la resta de províncies catalanes; i un 14%, a una altra comunitat autònoma (Figura 25).

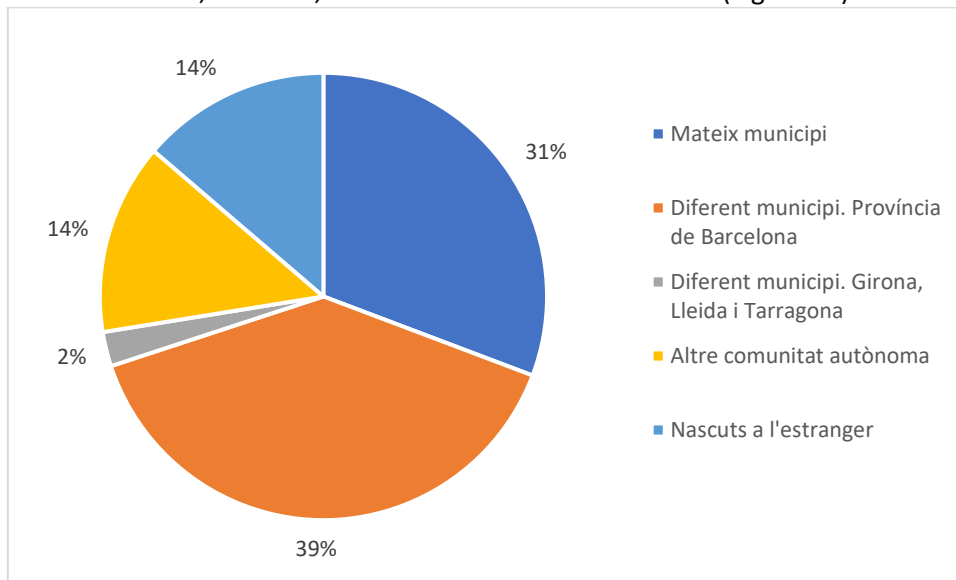


Figura 25 Població segons lloc de naixement. Font: INE, padró continu (2021)

Economia i societat

*Sectors econòmics*

És important tenir en compte el nombre d'establiments de la ciutat, així com la seva distribució respecte els principals sectors econòmics: agricultura, indústria, construcció i serveis. Aquestes dades ofereixen informació sobre la caracterització de l'economia local a l'actualitat.

Respecte a aquesta dada, Canet de Mar és un municipi on el sector serveis té una enorme importància. És el que més pes relatiu té i supera àmpliament en proporció a la mitjana dels municipis del seu rang poblacional a Espanya. Els sectors agrícola i industrial se situen per sota de la mitjana.

*Taula 9. Nombre d'establiments i sectors. Dades descriptives de l'Agenda Urbana Espanyola, juliol 2021.*

	RANGS Municipis entre 5.000 i 20.000 habitants			RANGS Municipis de més de 5.000 habitants		
	Valor 1er quartil	Valor mitjà	Valor 3er quartil	Valor 1er quartil	Valor mitjà	Valor 3er quartil
<b>D.27. NOMBRE D'ESTABLIMENTS</b>						
D.27.a. Establiments del sector agricultura (%) <b>1,3</b>	1,6	4,7	13,0	1,1	3,5	10,4
D.27.b. Establiments del sector indústria (%) <b>6,5</b>	5,7	8,7	13,0	4,9	7,7	11,8
D.27.c. Establiments del sector construcció (%) <b>11,0</b>	7,1	9,3	11,8	6,7	8,9	11,4
D.27.d. Establiments del sector serveis (%) <b>81,3</b>	62,7	72,4	79,0	66,0	75,1	82,2

Aquesta tendència es reproduïx en el nombre de empreses segons sectors. Les dades del Departament d'Empresa i Ocupació de la Diputació de Barcelona al programa Hermes (Figura) mostren que més de tres quartes parts de les empreses a Canet de Mar operen en el sector serveis (77,6%). El sector secundari (indústria i construcció) representa el 22,1% mentre que a penes existeixen empreses i activitats relacionades amb el sector primari (0,3% en agricultura). Aquesta distribució d'empreses en sectors econòmics segueix un patró similar a la Comarca del Maresme (78% d'empreses de serveis, 11% de indústria), encara que a la província de Barcelona el sector serveis agafa més força (80,9%).

### Empreses per sector

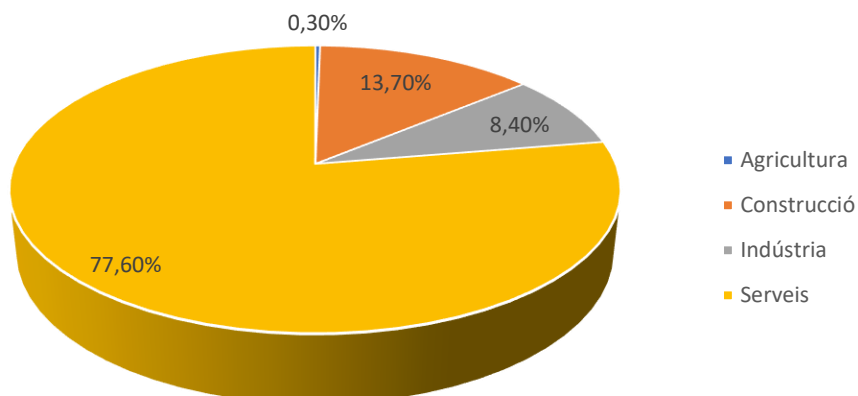


Figura 26. Empreses per sector. Programa Hermes. Diputació de Barcelona (3T 2020).

Quant al tipus d'empresa segons el nombre d'assalariats, l'empresa petita era la més comuna al 2020 (Figura 27). El 93% de les empreses de Canet de Mar tenien menys de 10 empleats en aquest any. La empresa petita no té tant de pes en la Comarca del Maresme (87,6%) ni a la província de Barcelona (84,2%), encara que en tot el territori sigui la modalitat empresarial més estesa.

### Empreses per nombre d'assalariats

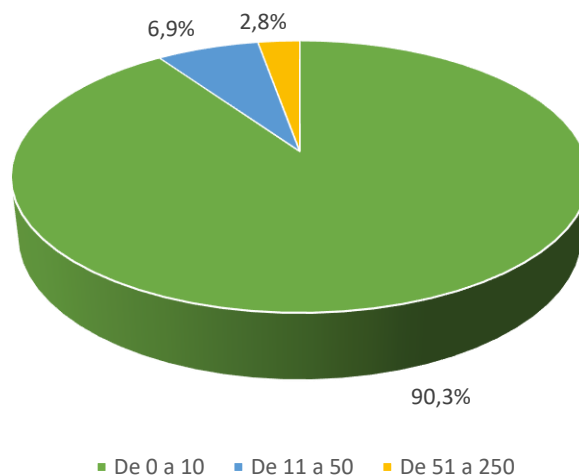


Figura 27. Empreses per nombre d'assalariats. Programa Hermes. Diputació de Barcelona (3T 2020).

### Agricultura

Segons les dades del Sistema de Informació Geogràfica de Parcel·les Agràries SIGPAC (2016), la major part de les superfícies destinades a l'agricultura se situen al nord de la ciutat (Figura 28). També existeixen zones situades al sud de l'autovia, especialment en la zona oriental del municipi.

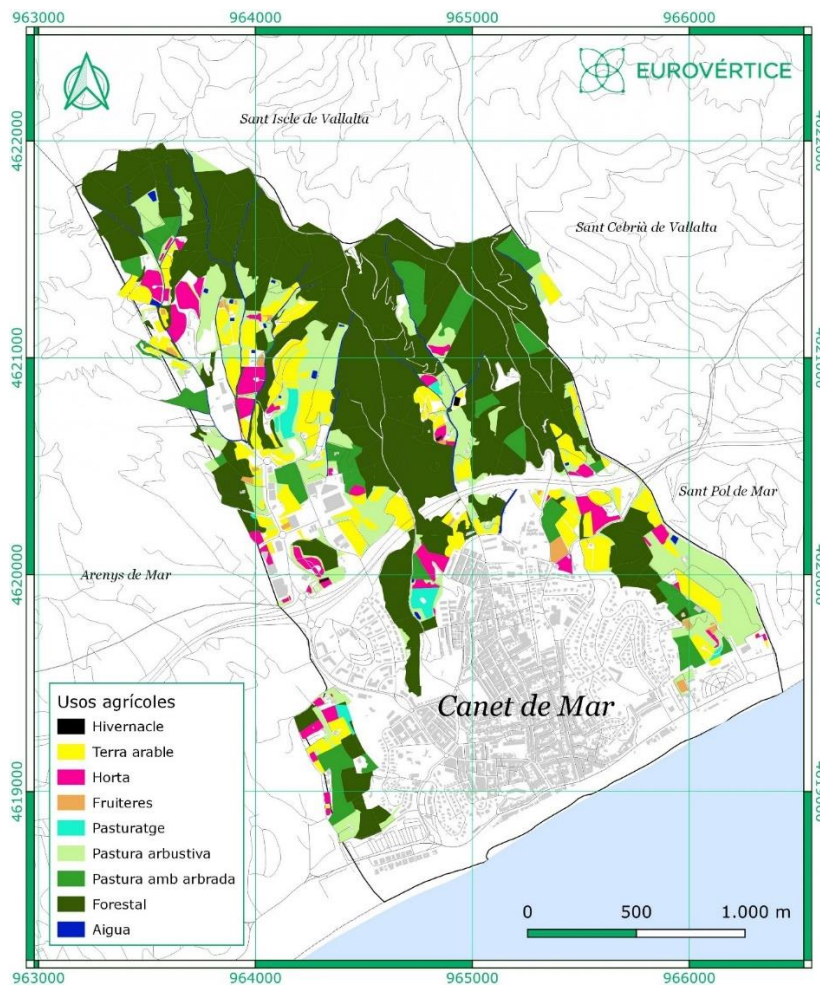


Figura 28. Usos agrícoles del municipi de Canet de Mar. EuroVértice a partir de dades del SIGPAC.

Els usos agrícoles estan molt marcats pel pendent, de manera que la superfície forestal és la cobertura més representativa (Taula 10) juntament amb les pastures arbustives i les pastures amb arbratge. La terra arable ocupa 36,79 ha i l'horta 14,01 ha.

Taula 10. Superfície dels usos agrícoles del municipi de Canet de Mar. EuroVértice a partir de dades del SIGPAC.

Uso	Superfície (ha)
<b>Hivernacle</b>	0,20
<b>Terra arable</b>	36,79
<b>Horta</b>	14,01
<b>Fruiteres</b>	2,16
<b>Pasturatge</b>	3,32
<b>Pastura arbustiva</b>	53,23
<b>Pastura amb arbrada</b>	24,96
<b>Forestal</b>	166,72
<b>Masses d'aigua</b>	4,33

Si analitzem la base de dades del Departament d'Acció Climàtica, Agricultura i Agenda Rural de la Generalitat de Catalunya sobre aquells cultius que recentment han declarat la seva activitat

mitjançant la DUN (Declaració anual agrària), concloem que les zones de producció agrícola activa del municipi es troben al Nord de l'autovia C-32. La superfície d'aquestes parcel·les en producció ascendeix únicament a 2,12 Ha.

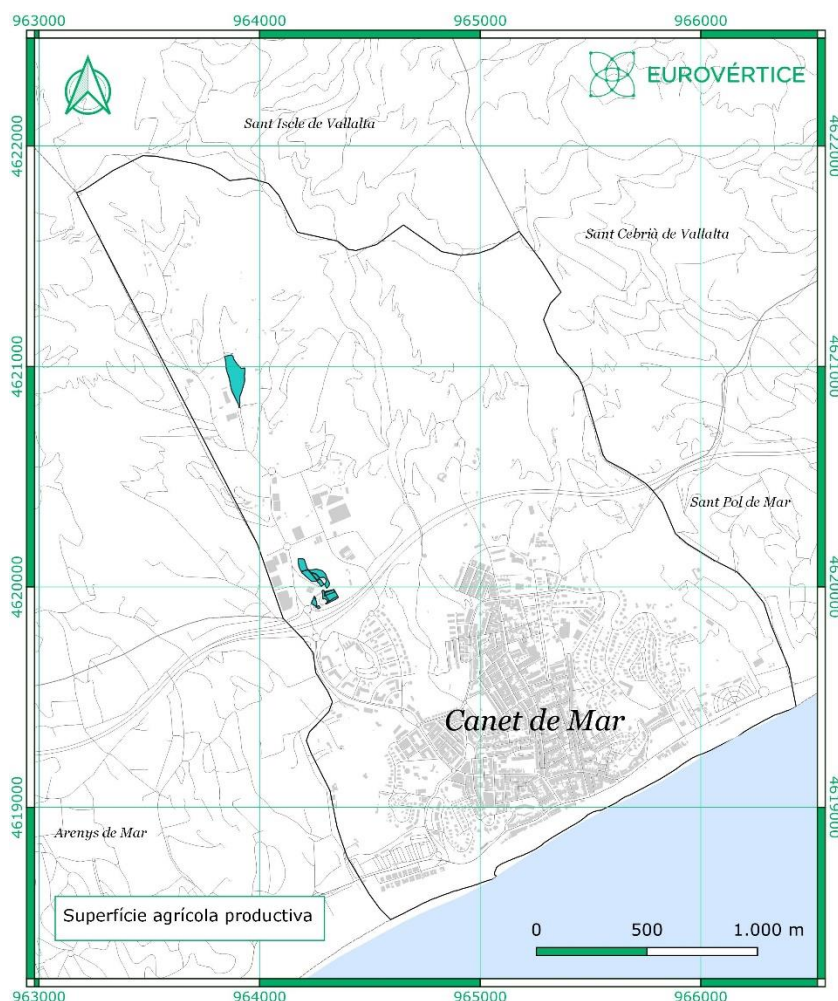


Figura 29 Superfície agrícola productiva, segons el mapa de cultius DUN-SIGPAC 2021.

Malgrat el patrimoni natural del municipi i la existència de terres catalogades com cultivables en el seu terme municipal, l'agricultura i la producció agroalimentària es anecdòtica a Canet de Mar. Aquesta debilitat complica el proveïment de productes alimentaris de proximitat, que han de venir d'altres municipis. La promoció del cultiu local i de solucions que recuperin la tradició agrícola de la plana litoral d'aquest municipi del Maresme pot donar lloc a noves oportunitats de negoci sostenible i respectuós amb el medi ambient.

### Indústria

El municipi disposa de dues zones amb concentració industrial; una al mig del poble, considerat el sector industrial de tota la vida, i altre, el Polígon Industrial anomenat de "Can Misser". Aquest és un espai amb àmplies rotondes de comunicacions i vials amb espais d'aparcaments públics. La configuració física permet el desenvolupament d'una activitat empresarial en un entorn agradable envoltat de zones verdes amb vista al mar. El polígon està a 30 minuts de Barcelona i el POUM preveu una futura ampliació.

Malgrat que aquesta ampliació podria ser necessària, ja que totes les parcel·les estan venudes, el nivell d'edificació i d'usos de les naus construïdes no és el desitjable. El polígon és privat i les noves empreses que volen establir-se en ell, troben problemes per contactar als propietaris de parcel·les i naus buides. L'accés al polígon industrial des del nucli per als vianants tot i ser possible no reuneix les condicions apropiades. També caldria millorar l'accessibilitat al llarg de la C-32.

En els últims anys l'Ajuntament ha realitzat accions amb el objectiu de dinamitzar l'ocupació de "Can Misser" com la millora de la senyalització d'accés des de l'autopista i la instal·lació de un plafó informatiu sobre la ubicació empreses.

### Comerç

El model de comerç del municipi es basa en el comerç de proximitat. Té una oferta molt àmplia, tant per la varietat com pel preu. La zona comercial del poble es situa al nucli històric, especialment als grans eixos comercials de la riera Gavarra i la riera Buscarons.

La Plaça Mercat també té un gran protagonisme en el comerç de Canet de Mar. Les parades són de gran qualitat, encara que requereixen de major diversitat en el producte. Encara que l'Ajuntament va rehabilitar la coberta recentment, el recinte necessita una inversió forta per a la seva modernització. Les parades han de renovar-se (ser més grans). A més, els comerços han d'ajustar els horaris.

Canet de Mar presenta un important gruix comercial que pivota fonamentalment a l'entorn del comerç al detall i els serveis personals. Arran de la situació econòmica actual, en poc temps s'han produït molts tancaments de botigues, tant de les de nova obertura com de les més històriques. Al mateix temps s'està produint un canvi generacional que comporta el desenvolupament d'un comerç obert a noves oportunitats, però aquest canvi és lent, i cal tenir en compte que encara hi ha antics comerciants amb els que costa més impulsar nous projectes.

Malgrat els avantatges potencials, l'oferta comercial actual no està preparada per poder competir amb les grans superfícies de Mataró o Calella i evitar les fuites de compres de la població resident. Abans de la pandèmia, es feien fires de comerç local (fora stocks) puntualment i una fira d'artesans (organitzat per una associació local) una vegada al mes. El seu objectiu era evitar les fuites de compres a altres municipis els caps de setmana i dinamitzar el centre urbà.

En els últims mesos s'ha fundat Canet Impacta, nova denominació i imatge de l'antiga unió de botiguers, que a més ara acull a totes les activitats econòmiques existents al municipi. Des de que s'ha produït aquest canvi, s'ha aconseguit incrementar de manera important el nombre d'associats que actualment són prop de 70. Així, l'associació s'enforteix i facilita la comunicació i treball conjunt amb l'Ajuntament. Dins de l'associació es volen crear diferents grups segon el sector i la problemàtica comuna que volen afrontar. L'associació va llançar aquest any campanyes per fomentar i reanimar el comerç local, que cada volta tenen més èxit. Hi haurà més campanyes d'aquest tipus, pensen en dos a l'any.

L'Ajuntament ha desenvolupat (amb una subvenció de la Diputació) "Canet a Casa" <https://canetacasa.cat/ca>, un marketplace per gestionar la compra en línia i lliurament a domicili dels establiments d'alimentació, que inclou tres parades de la plaça mercat. No obstant això, els comerciants no li donen suficient ús, ja que prefereixen contactar ells mateixos als comerciants. Caldria una campanya de sensibilització per fomentar el seu ús per la ciutadania.

## Turisme

Canet de Mar ofereix tant al resident com al visitant, un municipi obert al mar i alhora envoltat de muntanyes, on gaudir d'unes amplies platges, i d'un entorn natural ideal per fer rutes per la muntanya a peu o en bicicleta. També destaca pel seu important patrimoni modernista, ja que el famós arquitecte Lluís Domènech i Montaner tenia una estreta relació amb la ciutat. La seva dona, Maria Roura, pertanyia a una família adinerada de Canet, de tradició naviliera. La parella va tenir en Canet la seva casa familiar, a més de l'estudi de l'arquitecte, en un mateix espai que ara és la seva Casa Museu.

Quant al patrimoni, el municipi de Canet té nombrosos elements amb un gran potencial turístic, principalment exemples de gran qualitat del Modernisme català (es diu que Canet és el poble amb més Modernisme per metre quadrat de Catalunya). És fonamental potenciar aquests recursos com atractiu turístic per aquells que visiten edificis de Domènec i Montaner a Barcelona i viatgen després a Canet per a conèixer la resta de la seua obra. Al 2023 es celebrarà l'any Domènec i Montaner a Catalunya, iniciativa liderada per la Taula Lluís Domènech i Montaner, que ajunta totes les institucions relacionades amb la promoció de l'obra del arquitecte. Sens dubte és una oportunitat extraordinària per posicionar Canet en el Modernisme a Catalunya. A banda de la presència de Domènech i Montaner, si passegem pels carrers de la vila, podem descobrir també edificis projectats per altres grans noms de l'arquitectura modernista com Josep Puig i Cadafalch, Eduard Ferrés i Puig o Pere Domènech i Roura. Els passem a detallar:

- Castell de Santa Florentina

Està construït sobre Domus, una antiga vila de l'època romana, que va ser un nucli urbà i zona de producció vinícola. En el segle XI l'edifici es va convertir en una masia fortificada utilitzada com a protecció enfront de les incursions pirates. Estarà en el segle XIV sota el patrocini de Ferrer de Canet, cavaller noble, conseller del rei Alfons el Magnànim i ambaixador de Pere el Cerimoniós, quan la Domus aconseguirà la seva màxima esplendor.

A la fi del segle XIX, Ramon de Montaner i Vila, empresari del món editorial barceloní encarrega al seu nebot Lluís Domènech i Montaner la seva restauració i ampliació. Lluís Domènech i Montaner, un dels màxims exponents del Modernisme català, va dissenyar un a un els 3.000 metres quadrats habitables de Santa Florentina (Figura 30). Amb el seu equip dels millors artistes i artesans de l'època, va introduir vitralls acolorits amb símbols religiosos, grans peces de marbre amb mosaics pels sòls, fustes tallades i enteixinats pels sostres, vidrieres, ceràmiques, ferro forjat i escultures que harmonitzen un equilibrat espai ple de color, llum, formes i volums.



*Figura 30. Castell de Santa Florentina. Castelldesantaflorantina.com.*

- Casa museu Lluís Domènech i Montaner

Està integrada per dos espais de gran interès patrimonial. D'una banda, i per a entendre la relació de l'arquitecte amb la vila, cal visitar Can Rocosa, una masia barroca del segle XVII, que després de ser la casa d'estiueig de la família, a inicis dels segle XX es va convertir en l'estudi de l'arquitecte. Per l'altra banda, tenim la Casa Domènech (1919), d'estil modernista, que va construir per a ell i la seva família, i que va ser el seu últim gran projecte. A través de la seva col·lecció permanent, és possible conèixer la vida personal, familiar, professional, política i intel·lectual de qui és considerat el pare de l'arquitectura modernista a Catalunya.

- Casa Roura

Edifici residencial modernista, dissenyat per Lluís Domènech i Montaner per al pintor canetenc Ricard de Capmany. La casa destaca per l'ús del maó, el ferro i la ceràmica, a més de per la seua decoració geomètrica i el seu joc de volums, que recordi construccions medievals.

- Creu de Pedracastell

La creu original, promoguda per Marià Serra, fou bastida l'any 1902 per Domènech i Montaner juntament amb l'escultor Alfons Juyol. Aquesta creu fou tombada per una ventada el 1925. Pere Domènech i Roura, fill de Domènech i Montaner en va fer una còpia. Aquesta, va ser d'arruïda l'any 1936 pels anarquistes. La creu actual data de 1954 és obra d'Isidre Puig Boada, deixeble d'Antoni Gaudí.





Figura 31. Creu de Pedracastell.

- Biblioteca municipal (Ateneu)

Un dels edificis més importants de Canet de Mar, que va ser l'Ateneu Obrer, és ara de propietat municipal i està destinat a biblioteca pública des de l'any 1999. Està totalment rehabilitat i en bon estat de conservació.

- Can Floris

Edifici de gran entitat i intensitat creativa en l'ús dels materials, es considera edifici d'interès. És obra del despatx de Pere Domènech i Roura.

- Vil.la Flora

És un bon exemple de les cases construïdes pels *indians*. Ramiro Busquets, terratinent i industrial, va encomanar a Eduard Ferrés i Puig la construcció d'una casa d'estiu. Les obres es van acabar el 1925 i té l'estil dels grans edificis del modernisme agrícola, per la seva elegància i el gran gust pels detalls. Això ho podem apreciar en el ferro forjat de les baranes i en els esgrafiats de l'interior. Als jardins del seu voltant la família Busquets va fer construir una masoveria, un magatzem i unes cavalleries. Actualment, l'edifici acull diverses dependències municipals.

- Casa Alsina Roig

Aquest edifici és altra obra d'Eduard Ferrés i Puig. Exteriorment, els trets principals d'aquest edifici són la proposta d'implantació deixant un pati al costat Sud, la distinció entre sòcol, planta noble i planta superior a través dels materials emprats i la valoració del gir de la façana a través de la disposició d'una torre-mirador a la cantonada.

- Restaurant El Santuari

Realitzat en base als plànols de Josep Puig i Cadafalch durant el 1914. A la part est, veiem com un arc agrupa tres finestres, guardades per reixes modernistes. El treball de maó és present a tot arreu en combinació amb la paret blanca i llisa i les peces de ceràmica de tons blavosos. La porta d'entrada és adovellada i acaba amb un arc de mig punt.

- Mercat

Obra de Pere Domènech i Roura, es tracta d'un edifici d'estil classicista, amb columnes dòriques, i línies rectes a les finestres. La plaça té quatre entrades idèntiques, una a cada façana. Per a poder superar el desnivell del carrer, tres d'aquestes entrades tenen escales.

### **Turisme natural**

El turisme natural i de senderisme també té potencial. No solament per les platges, sinó també pel seu entorn muntanyós. L'Ajuntament publica a la app Natura Local informació sobre les 4 rutes locals de senderisme:

- ✓ Ruta Verda, Camí dels Fondals: El camí ressegueix les valls cobertes per pins i alzines. En els punts més alts també hi podrem veure cirerers i boniques vistes de la costa.
- ✓ Ruta Blava, Camí de les dues carenes: El sender ens ofereix una impressionant vista del litoral de la comarca i també del Montnegre i el Montseny.
- ✓ Ruta Groga, Camí dels rials i els alocs: El Torrent de les Teixoneres encara conserva alguns trams de la vegetació autòctona dels rials de Canet, amb bons exemplars d'alocs, àlbers...
- ✓ Sender de gran recorregut GR-5. Comença a Canet de Mar. Aquest camí recorre 214 quilòmetres i passa pels parcs naturals de Montserrat, l'Obac, Montseny i Montnegre. La seva darrera parada és a Sitges, a la comarca del Garraf. També forma part del Camí de Sant Jaume, de la via marítima de Sant Pol- Canet- Mataró, i han fet una ruta fàcil que enllaça i passa pel casc urbà.

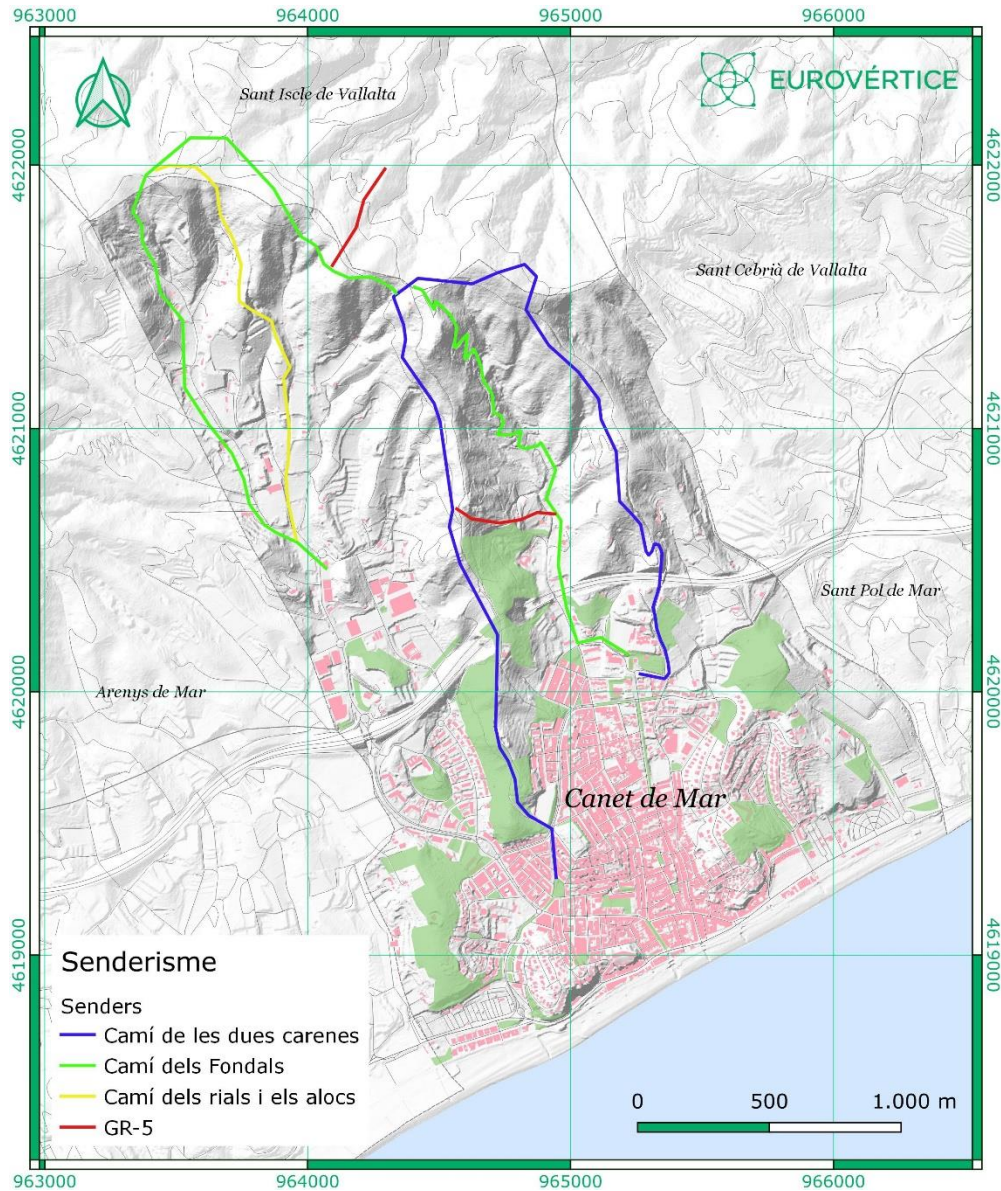


Figura 32. Xarxa de senders de Canet de Mar. EuroVértice.

La meitat dels establiments turístics localitzats a Canet de Mar són càmpings. Entre aquests i els hotels, el municipi ofereix un total de 2.120 places turístiques (Figura 33). Segons les dades del programa Hermes de la Diputació de Barcelona, Canet no compta amb allotjaments de turisme rural.

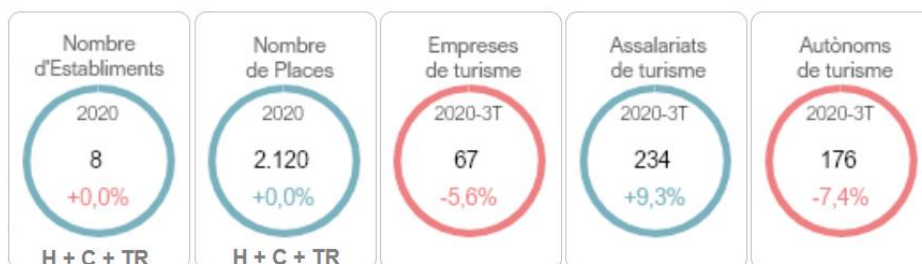


Figura 33. Dades turístiques de Canet de Mar. C = càmping; H: hotels; TR turisme rural. Programa Hermes Diputació de Barcelona, 2020.

A més, les places turístiques s'han vist complementats els últims anys per les habitatges d'ús turístic, que van creixent cada any, mentre la presència de places hoteleres o apartaments turístics s'estanca o disminueix.

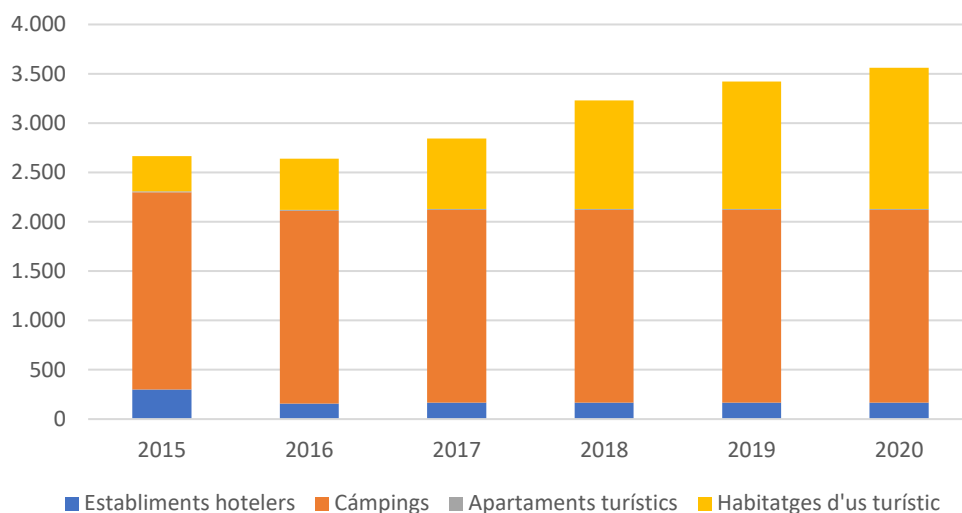


Figura 34 Evolució de places en establiments turístics a Canet de Mar. Programa Hermes Diputació de Barcelona, 2020.

L'Ajuntament de Canet de Mar ha iniciat una sèrie d'accions orientades a millorar el turisme del municipi, com el projecte per a la regeneració integral de les platges de Canet de Mar, la nova web de turisme ([www.turismecanet.cat](http://www.turismecanet.cat)), la esmenada app Natura local, la senyalització de actius turístics i la creació de material d'informació en idiomes estrangers i de visites virtuals 360 graus al principals monuments modernistes.

### Indústries creatives i culturals

Canet posseeix tota una tradició històrica i un passat folklòric i cultural relacionat amb les arts en general:

- L'Odeon. Nou Teatre Municipal de Canet de Mar (TMC)

Canet de Mar és un municipi molt lligat a les arts escèniques. Un dels seus espais artístics més representatius és l'Odeon. Està ubicat a l'edifici de l'antiga cooperativa La Canetenca, projectat per l'arquitecte Rafael Masó i inaugurat el 1923. L'Odeon va esdevenir un espai de creació, exhibició i programació del grup d'artistes Els Comediants durant els anys 70 i 80, que van recuperar festes com els carnivals, i convidaren a actuar al municipi companyies com l'Odin Teatret, El Teatro Tascabile de Bèrgam o Bread and Puppet.

L'edifici de l'Odeon va entrar en decadència i desús, al necessitar importants obres per a millorar la qualitat de l'espai i la infraestructura escènica existent. L'Associació Cultural Plataforma Odèon (ACPO) va néixer l'any 1999 amb l'objectiu de salvar l'edifici, organitzant concerts i tallers amb els quals han mantingut viu l'esperit artístic de la ciutat.

Des de la compra de l'edifici per part de l'Ajuntament al desembre de l'any 2002, el vell teatre ha passat per un procés de recuperació en el qual han intervingut no només l'Ajuntament, sinó també institucions supramunicipals, com la Generalitat, la mateixa Diputació de Barcelona i la Unió Europea. Ara està obert com TMC (Teatre Municipal de Canet) i té el repte de convertir-se en una de les infraestructures culturals referents del seu entorn.

- Canet Rock

Celebrat originalment entre els anys 1975 i 1978, no va ser fins a 2014 que es va recuperar el Canet Rock per a tornar a oferir l'actuació de destacats artistes de la música catalana. A més de recuperar part de l'esperit original, el festival també pretén ser un punt de trobada entre les diferents generacions a través de la música, amb una cartellera que reuneix tant els grups més estimats com els més actuals. El Festival Canet Rock 2022 es durà a terme el 2 de juliol.

- Fira Modernista

Aquesta fira es celebra al setembre. Cada any el centre històric s'impregna d'elements, d'ambient, de figuració i de recreació del segle passat i durant tot un cap de setmana és possible gaudir d'actuacions, d'activitats culturals, artístiques, lúdiques, infantils i gastronòmiques, d'espectacles, rutes, exposicions, conferències i noves propostes que contribueixin a reforçar la singularitat d'aquest esdeveniment. Per a aconseguir la recreació de l'ambient modernista, la ciutadania s'implica vestint roba d'època. Els comerços col·laboren decorant les seves botigues; els establiments de restauració ofereixen plats de l'època i entitats i les associacions organitzen activitats que dinamitzin la Fira.

Apart d'aquests esdeveniments, l'Ajuntament està apostant per la dinamització del sector de les indústries creatives al municipi. Cal destacar que els centres educatius ofereixen estudis relacionats, com és el batxillerat en arts escèniques al Institut Lluís Domènech. Des del 2021 l'àrea de promoció econòmica de l'Ajuntament està desenvolupant el projecte TTT (Treball, Talent i Tecnologia), subvencionat per la Diputació de Barcelona, que cerca crear ocupació a partir de la millora dels plans de negoci i del nivell de digitalització de les empreses ja existents en una cadena de valor local. A partir de les noves oportunitats detectades es milloraran també les competències dels demandants d'ocupació de llocs de treball inclosos en la cadena de valor, especialment les seves competències digitals.

A Canet de Mar es treballa dins de la cadena de valor de la indústria i el turisme cultural 4.0. Durant 2021 s'ha realitzat una anàlisi de l'ecosistema local, fent entrevistes amb empreses locals, personatges rellevants que viuen o han viscut a Canet i treballen fora, amb els centres educatius, etc. S'ha descobert que hi ha moltes empreses i iniciatives amb molt potencial i valor afegit, que necessiten treballar més en xarxa. Al 2022 es posaran en marxa diferents accions amb l'objectiu d'explotar aquest potencial.

#### *Mercat de treball*

El gràfic d'atur de 2019 reflecteix que el municipi té més activitat econòmica a l'estiu, ja que es redueixen les xifres durant aquest període (Figura 35). El 2020, els efectes de la pandèmia van afonar l'economia del municipi, disparant l'atur a partir de març i arribant a xifres superiors als 900 aturats. En contrast, el 2021, la xifra d'atur es va desplomar a partir de març també, quan rondava els 900 aturats. A partir de setembre de 2021 la xifra s'ha estabilitzat entorn dels 750

aturats fins a l'actualitat, fet que demostra la recuperació de l'activitat econòmica a nivells pre-pandèmia.

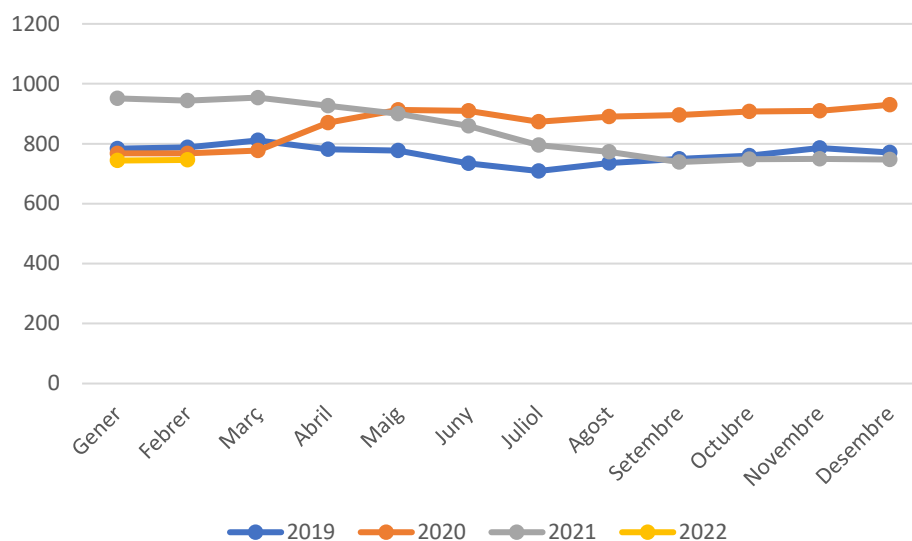


Figura 35. Atur registrat. Font: HERMES InfoGràfics.

La Taxa d'atur registrat es la relació entre la població desocupada registrada mensualment a les oficines d'ocupació catalanes (SOC) i la població activa local estimada trimestral. Es calcula en col·laboració amb la Xarxa d'Observatoris de Desenvolupament Econòmic Local, i a partir de la Taxa d'atur registrat del Departament d'Empresa i Ocupació, i la Mostra de Vides Laborals de la Seguretat Social. Segons les dades de desembre de 2021, la taxa d'atur registrat de Canet de Mar és del 12%. Aquesta taxa està per damunt de la mitjana del Maresme, situada al voltant del 11,6%. L'atur afecta més a les dones que als homes, com es pot veure en l'apartat d'igualtat.

L'ocupació laboral a Canet de Mar està marcada per la quantitat de treballadors pertanyents al sector serveis, precisament el sector que més establiments compta al municipi (Taula 11). Els treballadors dedicats a la indústria superen la mitjana dels municipis del rang de Canet de Mar malgrat que el nombre d'establiments no l'aconsegueixen. El sector agrícola té poc impacte al mercat de treball de Canet de Mar, representant menys de l'1% del total dels treballadors.

Taula 11. Nombre de treballadors. Dades descriptives de la Agenda Urbana Espanyola, Tresoreria General de la Seguridad Social - 2020.

	RANGS Municipis entre 5.000 i 20.000 habitants			RANGS Municipis de més de 5.000 habitants		
	Valor 1er quartil	Valor mitjà	Valor 3er quartil	Valor 1er quartil	Valor mitjà	Valor 3er quartil
<b>D.26. TREBALLADORS</b>						
D.26.a. Treballadors en sector agricultura (%) <b>0,9</b>	1,6	4,7	15,6	1,1	3,3	12,9
D.26.b. Treballadors en sector indústria (%) <b>16,1</b>	7,2	14,1	26,6	6,5	12,7	22,7
D.26.c. Treballadors en sector construcció (%) <b>9,3</b>	6,3	8,8	12,2	5,9	8,4	11,6

D.26.d. Treballadors en sector serveis (%)	<b>73,7</b>	48,5	60,3	72,3	51,8	65,1	76,8
--	-------------	------	------	------	------	------	------

La renda estimada per habitant ha crescut exponencialment des de 2013 fins a 2019. Al 2020, any de la pandèmia de Covid-19, la renda va caure dràsticament fins a tornar a nivells de la crisi financera de 2008. No obstant això, de cara a 2021 ha tornat a pujar.

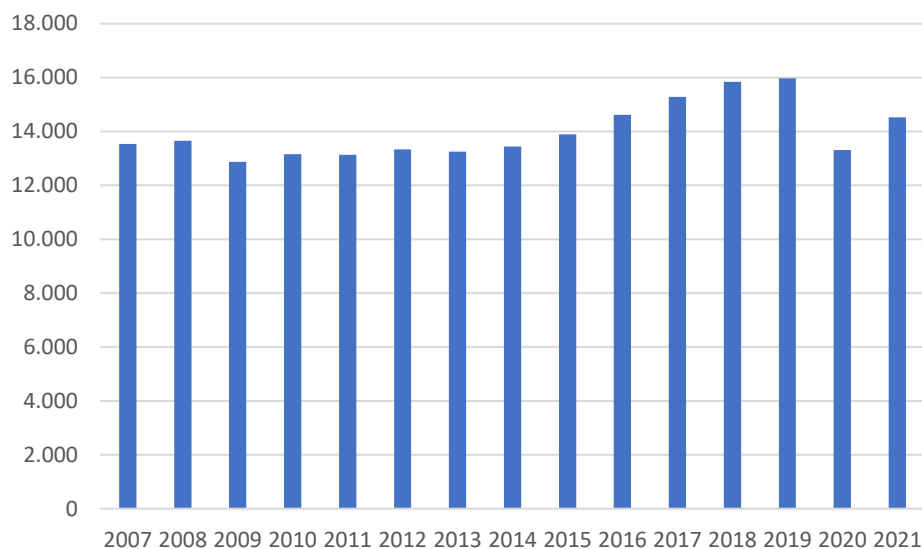


Figura 36. Evolució de la renda estimada per habitant. Font: Idescat.

### Indicadors de pobresa i vulnerabilitat

#### Ingressos

El salari és la principal font d'ingressos a Canet de Mar (Figura 37). No obstant això, les prestacions, les pensions i altres ingressos, suposen més del 30% dels ingressos del municipi. Després dels salaris, les pensions constitueixen el grup amb major pes.

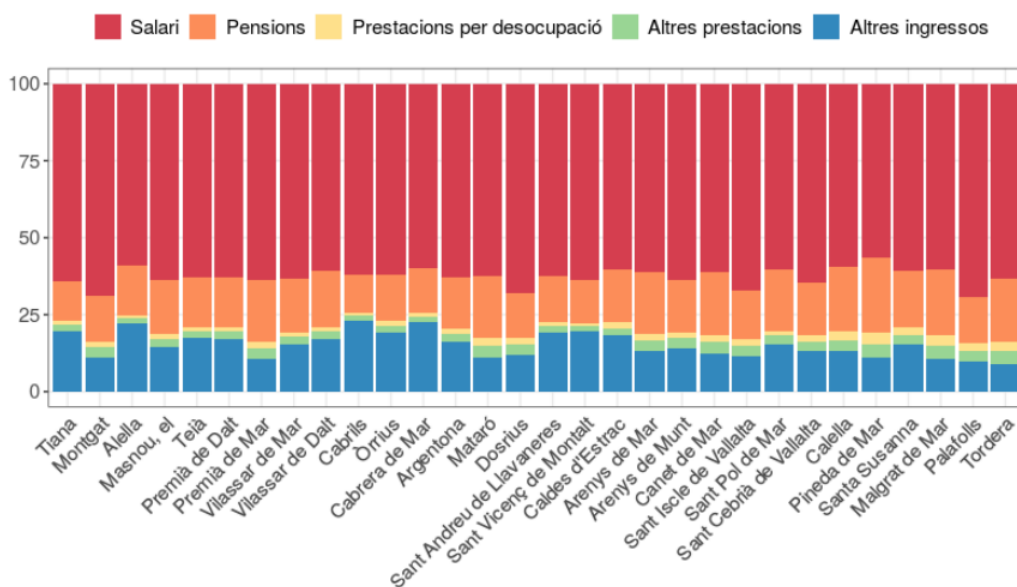


Figura 37. Distribució per fonts d'ingressos (2016). AEAT.

Si tenim en compte el nivell d'ingressos de les persones més desafavorides en l'àmbit del Maresme (Figura 38), Canet de Mar té un percentatge per sota de la mitjana, quan a persones amb ingressos baixos es refereix. Aquest fet s'explica en part per un major pes de la població d'edat avançada en el municipi.

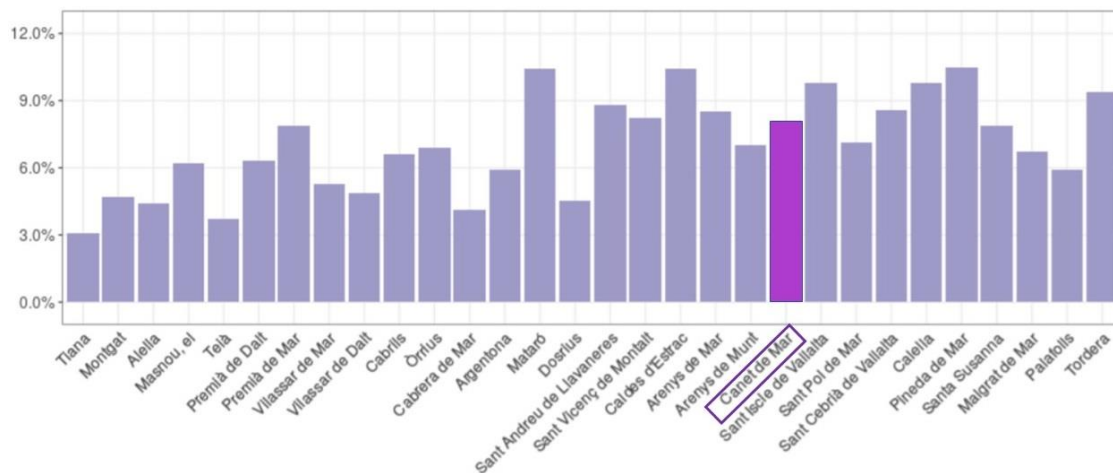


Figura 38. Proporció de població amb ingressos per unitat de consum per sota dels 5.000 € en 2016. Atles de distribució de renda de les llars. AEAT.

### Índex de vulnerabilitat social

Aquest és un indicador compost que mesura la vulnerabilitat considerant cinc dimensions:

- Naturalesa de la població. Combina la proporció de població nascuda a països amb un Índex de Desenvolupament Humà (IDH) baix a partir de les dades del padró a 1 de Gener 2018 i el creixement relatiu de la població nascuda a països amb IDH baix en el període 2013-2018. Les seccions que registren proporcions més elevades de persones nascudes en aquests països puntuaran més alt en l'índex de vulnerabilitat social final.
- Envel·liment. Per quantificar la presència a cada secció censal d'aquest col·lectiu més vulnerable, s'utilitza la proporció de població de més de 65 anys, segons les dades del padró a 1 de Gener 2018. Aquelles seccions amb una major proporció de població de 65 anys i més, puntuaran més alt.
- Educació. Es fa servir una correlació del nivell d'instrucció amb els indicadors de pobresa i amb la major desocupació del col·lectiu vulnerables. Aquelles seccions amb major proporció de població amb estudis de primer grau o inferiors puntuaran més alt en l'índex final.
- Habitatge. Inclou el preu de lloguer i la superfície dels habitatges, per la seva relació amb la inseguretat residencial i la sobre ocupació dels habitatges respectivament. S'ha utilitzat una proporció d'habitatges en règim de lloguer a cada secció censal i la proporció d'habitatges de menys de 75 m<sup>2</sup>, en tots dos casos amb dades cens de 2011. Aquelles seccions, en termes relatives, amb quantitat d'habitatges de lloguer més alta i habitatges més petits, seran les que puntuaran més en l'índex de vulnerabilitat social final.
- Atur. La desocupació i l'estacionalitat estan estretament relacionades amb la vulnerabilitat, la qual cosa fa necessària la seva inclusió en aquest indicador. Ara bé, la manca de disponibilitat de dades per secció censal, ens obliga a treballar-les a escala



municipal, assignant a totes les seccions censals el valor mitjà de 2018 del municipi. Aquelles seccions que pertanyen als municipis que registren les majors taxes d'atur, puntuaran més alt.

Cadascuna de les dimensions que acabem d'enumerar s'han normalitzat en una escala de 0 a 1. Un cop els valors han estat normalitzats, es procedeix a calcular la mitjana ponderada. Segons l'Estudi diagnòstic de la pobresa i la vulnerabilitat social al Maresme, la mitjana de l'índex de vulnerabilitat de les seccions censals de Canet de Mar (0,35) coincideix amb la mitjana del Maresme (Figura 39). Els valors del municipi per secció censal se situen entre 0,30 i 0,60.

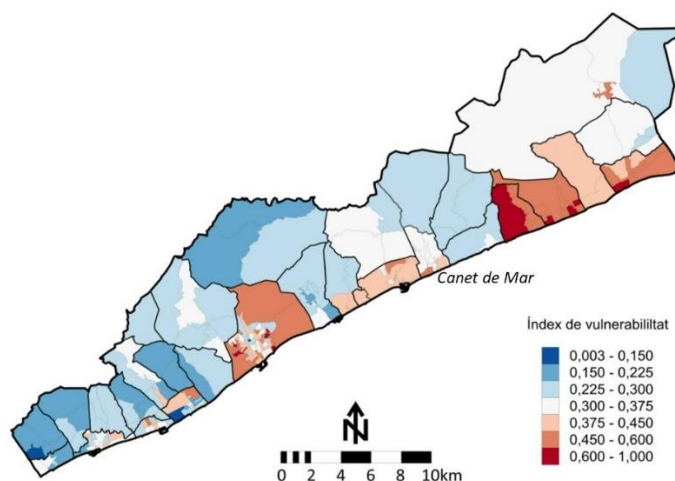


Figura 39. Índex de vulnerabilitat social dels municipis del Maresme. Centre d'estudis Demogràfics.

### Índex de Gini

El coeficient de Gini és un indicador que mesura la desigualtat d'ingressos en una àrea determinada (Gini, 1921; 1936). Els valors presos estan compresos entre 0 i 100, sent els més pròxims a 0 els que mostren major igualtat.

A 2020, la mitjana de l'índex Gini de la Província de Barcelona, calculada a partir de totes les seccions censals és de 29,9. A Canet de Mar l'índex ascendeix a 30,1, encara que existeixen algunes desigualtats en el propi municipi. Aquestes desigualtats abasten valors compresos entre 27,5 i 32,1 (Figura 40). Cal destacar el major valor al Sud-oest del municipi. L'índex de desigualtat de Canet de Mar és similar a la mitjana dels municipis de Catalunya que, segons el Institut d'Estadística de Catalunya, se situa al 31,7.

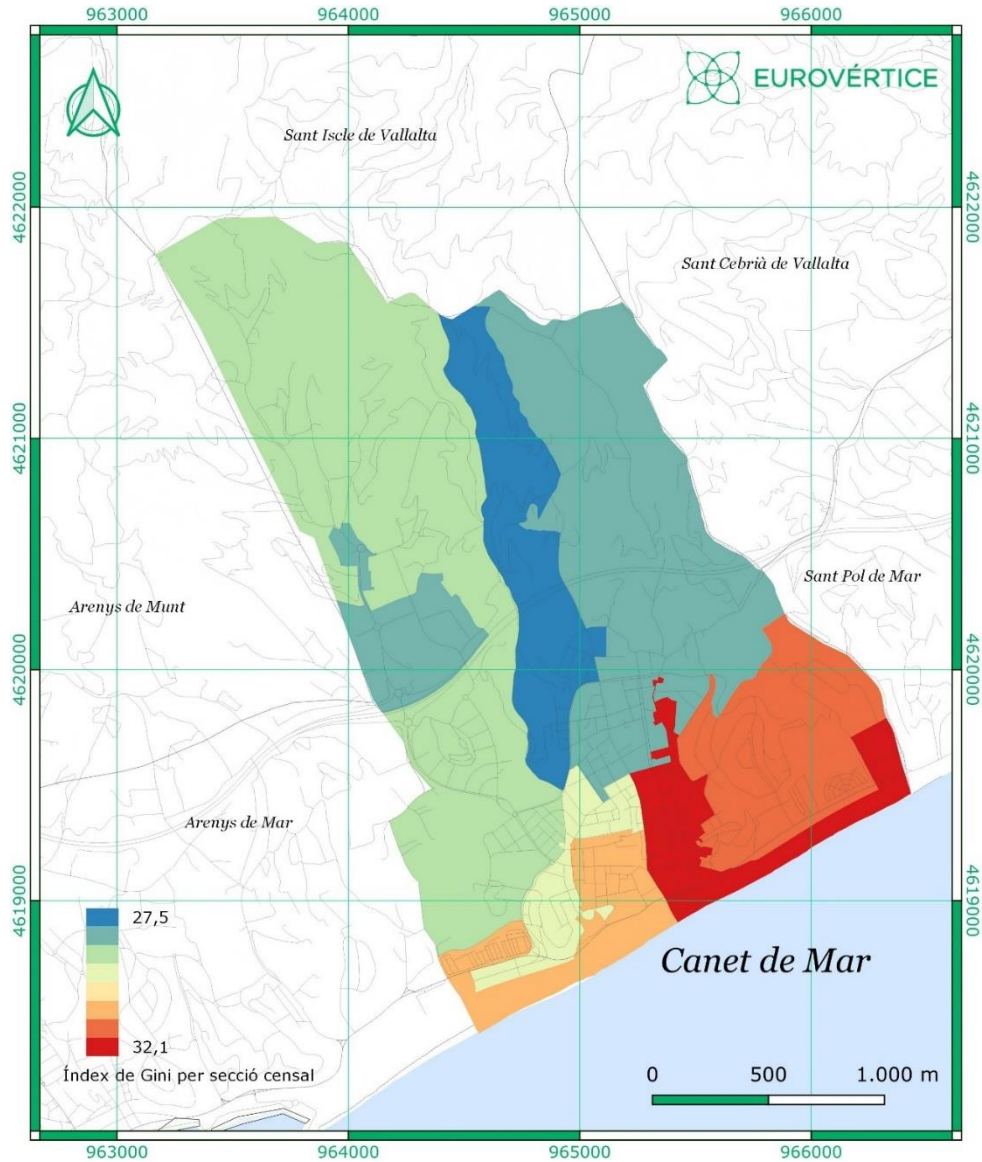


Figura 40. Índex Gini per secció censal. EuroVértice segons dades d'IDESCAT (2020). Nivell educatiu

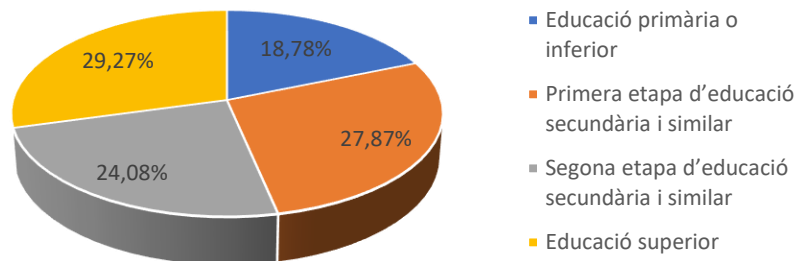


Figura 41. Nivell educatiu. IDESCAT 2019.

Canet de Mar té una taxa de població amb educació superior lleugerament inferior a la mitjana comarcal (Maresme) i autonòmica (Catalunya), que arriba al 31,8%. Per contra, la població amb educació primària o infantil és superior en un punt en comparació amb la taxa de Catalunya (17,7%) i en gairebé dos punts, si mirem l'índex comarcal (16,9%).

### Índex de dependència

L'índex de dependència és la suma de l'índex de dependència infantil i de majors. Es defineix l'índex de dependència infantil com el nombre de nens (0-14 anys) per cada 100 adults en edat de treballar (15-64 anys) i l'índex de dependència de majors com el nombre de majors (65 i més anys) per cada 100 adults en edat de treballar (15-64 anys).

Aquest índex té un valor alt a Canet de Mar, si comparem el seu valor (53,6%) amb la mitjana (48,8%) i el límit del tercer quartil (52,6%) de les ciutats amb el seu rang. Tant el nombre de menors d'edat com, sobretot, el de gent gran es situa per sobre de la mitjana (Taula 12).

Aquests valors han de ser rellevants per l'anàlisi de les necessitats assistencials de les famílies amb persones majors o menors al seu càrrec, de cara a poder oferir els serveis públics necessaris per a cada àrea, així com establir polítiques d'habitatge o d'ocupació.

El Índex de dependència de la gent gran representa la proporció entre la gent gran i la població compresa entre els 16 i 64 anys. Aquest índex és rellevant per a l'anàlisi de les necessitats assistencials de les famílies amb persones majors per a establir polítiques d'habitatge i de serveis públics per aquest col·lectiu. L'índex de dependència de la gent gran de Canet de Mar és de 33,80%, major que el de Catalunya (28,9%), segons IDESCAT. A més, l'índex és major en les dones (39,22%) que en els homes (28,45%).

L'índex de dependència infantil és la proporció dels menors de 15 anys i la població compresa entre 16 i 64 anys. L'índex de dependència infantil de Canet de Mar és de 23% una mica major que el de Catalunya que se situa en 22,7% (IDESCAT).

Taula 12. Índex de dependència. Dades descriptives de la Agenda Urbana Espanyola.

		RANGS Municipis entre 5.000 i 20.000 habitants			RANGS Municipis de més de 5.000 habitants		
		Valor 1er quartil	Valor mitjà	Valor 3er quartil	Valor 1er quartil	Valor mitjà	Valor 3er quartil
<b>D.24. ÍNDEX DE DEPENDÈNCIA</b>							
D.24.a. Índex de dependència total (%)	<b>53,6</b>	45,6	48,8	52,6	45,5	48,4	51,9
D.24.b. Índex de dependència infantil (%)	<b>23,0</b>	20,1	22,5	24,8	20,3	22,5	24,8
D.24.c. Índex de dependència de majors (%)	<b>33,8</b>	23,4	27,9	33,6	22,8	27,5	32,6

*Intervenció social i comunitària. Igualtat d'oportunitats.*

L'Ajuntament de Canet de Mar compta amb un Servei Social Bàsic Municipal. Aquest servei treballa amb les persones empadronades al municipi amb una situació de dificultat social, ja sigui de manera puntual o de llarga durada. L'objectiu dels seus professionals és promoure l'autonomia i el benestar dels usuaris i usuàries, a través d'atenció individualitzada, actuacions de prevenció i detecció de necessitats socials, tractament social o sòcio-educatiu de problemàtiques, serveis i projectes comunitaris; així com oferir informació, orientació i assessorament legal, laboral, etc. Es realitzen intervencions sobretot en els nuclis familiars en situació de risc social, especialment si hi ha nens a càrrec, i també es tramiten prestacions en situació de necessitat social. Es tracta d'un treball en xarxa, coordinat amb la resta de serveis d'atenció a les persones, tant municipals com supramunicipals.

A 2020 van ser ateses pels diferents professionals dels Serveis Socials de Canet de Mar 1.846 persones, que representen a un total de 1.103 famílies, 846 homes i 1000 dones. Aquest nombre de persones representa l'11% del total de la població empadronada en de Canet de Mar (dades de Padró a 01 de gener de 2020).

El Centre d'Estudis demogràfics del Maresme va realitzar un Estudi diagnòstic de la pobresa i la vulnerabilitat social a aquesta comarca. Aquest estudi tenia en compte els beneficiaris de serveis socials bàsics i les prestacions econòmiques recollides al catàleg Hèstia per als municipis de menys de 20.000 habitants.

Segons aquest estudi, la ubicació de la majoria d'usuaris de serveis socials l'any 2018 es trobava en l'àrea del nucli urbà entre la riera Buscarons i la riera Gavarrà. Aquesta àrea correspon a un barri amb edificis plurifamiliars, essent un dels més densament poblats del municipi. Aquests habitatges van ser edificats al voltant dels anys setanta i van acollir la majoria de la immigració de fora de Catalunya arribada a la zona en aquells anys.

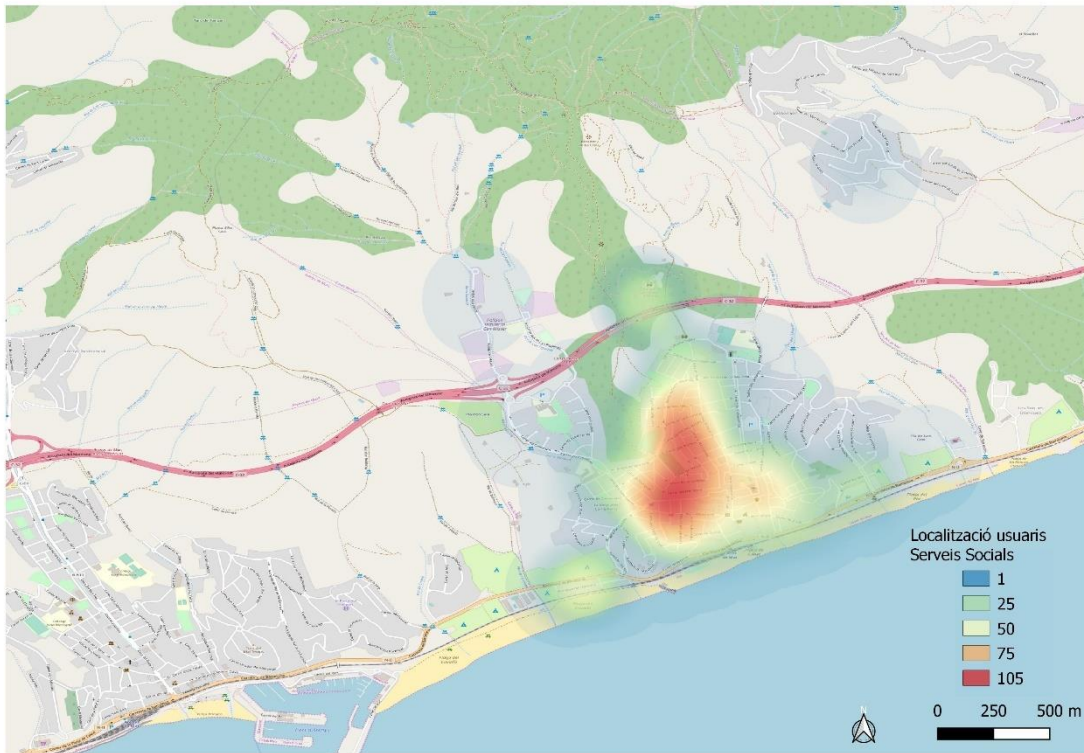


Figura 42. Localització de usuaris de Serveis Socials (2016-2018). Centre d'estudis Demogràfics.

Un dels problemes associats a la desigualtat és la desocupació. En aquest sentit és important destacar les diferències entre l'atur femení i masculí. En el cas de Canet de Mar, el 57,33% (Figura 43) de l'atur registrat afecta a les dones. En aquest sentit, el municipi està gairebé 4 punts per sota de la mitjana nacional, situada en el 60% .

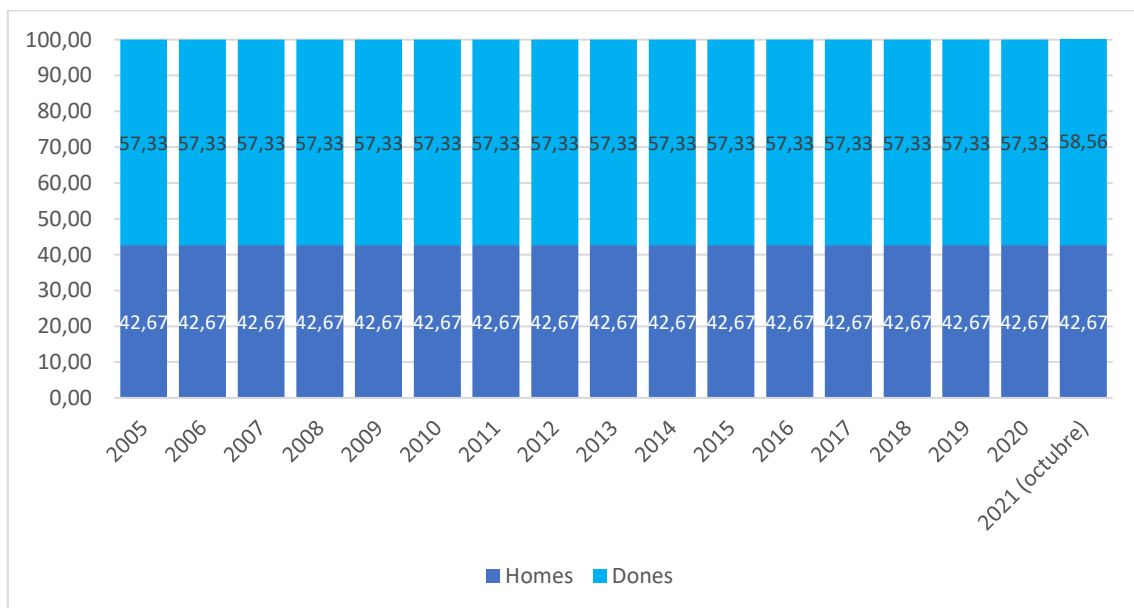


Figura 43. Atur: bretxa de gènere. INE.

Aquesta bretxa de gènere a la desocupació de Canet de Mar (Taula 13) és una mica superior a la mitjana de la Província de Barcelona, on l'atur femení representa el 57,33% del total. L'atur femení afecta molt més a les dones majors de 45 anys, que representen el 65,3% de les dones aturades de Canet de Mar. Les dones de mitjana edat solen dedicar-se a cura de nens i majors, per això tenen moltes més dificultats per a incorporar-se al món laboral. El percentatge està per sobre de la mitjana de la Província de Barcelona que se situa en 58,95 %.

Taula 13. Atur femení per edats. INE, 2021.

Atur (femení) %	Canet de Mar	Província Barcelona
Menors de 25 anys	2,74	4,30
Entre 25 i 45 anys	31,74	36,75
Entre 45 i 65 anys	65,53	58,95

Actualment, Canet de Mar disposa d'un ambiciós Pla d'Igualtat de gènere per a la ciutadania, pel període 2018-2022. Aquest Pla es vertebrava en els 6 eixos:

- ✓ Compromís amb la Igualtat
- ✓ Acció contra la violència masclista
- ✓ Drets i qualitat de vida
- ✓ Coeducació i transmissió d'una cultura igualitària
- ✓ Reformulació dels treballs i dels temps
- ✓ Reconeixement del lideratge i la participació de les dones

Aquests eixos contenen un total de 33 objectius amb tres nivells prioritaris. Per aconseguir-les, es duen a terme una sèrie d'accions de diferent naturalesa:

- D'organització: Actuacions per generar espais de comunicació interdepartamentals que afavoreixin la transversalitat de les polítiques d'Igualtat de l'Ajuntament.
- De funcionament: Per l'impuls i establiment de programes, serveis i actuacions que fomenten la Igualtat de gènere a Canet en els àmbits d'intervenció de l'Ajuntament.
- De participació: Intervencions vinculades a incentivar la participació ciutadana en el impuls a la Igualtat de gènere
- De formació: Accions formatives per capacitar tant la plantilla municipal com la ciutadania
- De treball de gabinet: Disseny, recopilació, gestió, anàlisi i elaboració d'informes, per difondre actuacions locals d'igualtat de gènere
- De comunicació: Distribució i difusió mitjançant els canals de comunicació municipals
- De sensibilització: Campanyes adreçades a la ciutadania.

En 2019 es va començar a implementar el Pla d'igualtat. Per a això, s'han inclòs serveis de psicologia per a víctimes de violència masclista, un projecte per treballar a les escoles, un pla intern d'igualtat a l'Ajuntament (amb recursos de la Diputació), tallers d'empoderament per a dones i tallers d'autodefensa. Molts projectes van parar per la COVID.

Un projecte que va començar recentment és la iniciativa "Canet amb ulls de dona", per fer visibles a les dones de Canet que van a lluitar per aconseguir drets i igualtat a la ciutat. Es fa amb la coordinació dels departaments locals de Cultura, Educació i Igualtat. Inclou, entre altres activitats, una ruta itinerant d'art. És voluntat de la organització que les iniciatives d'aquest projecte es desenvolupen amb proveïdors i materials de proximitat.

L'Ajuntament ha actualitzat també el protocol de violència masclista. Va ser el resultat del treball coordinat durant 2021. S'han realitzat reunions dinàmiques per l'anàlisi dels problemes detectats i proposta de solucions efectives. Així es va adaptar el protocol antic a la realitat actual. Ara també és molt més transversal, ja que inclou més agents com els Mossos d'esquadra, el Consell Comarcal del Maresme, el SIAD (Servei d'Informació i Atenció a Dones), etc. Les usuàries tenen una mateixa persona com referent i les guia entre els serveis municipals de Benestar, Igualtat, etc.

Al desembre de 2022, per tal de fer una avaluació final de la implementació del Pla d'Igualtat local, s'elaborarà una memòria amb totes les fitxes de les accions emplenades i es valorarà l'impacte assolit de cadascú dels objectius plantejats.

El POUM i el planejament urbà local garanteix un model de creixement compacte, com hem dit, i de diversificació dels usos, que afavoreix la igualtat d'oportunitats al permetre als residents i especialment aquells col·lectius amb menys predisposició a la mobilitat, com poden ser les dones amb fills, tindre l'opció de treballar en el mateix municipi. Això permet millorar la qualitat de vida mitjançant una reducció en els desplaçaments i un estalvi en la despesa energètica associada. Per altra banda, aquest planejament incorpora reserves per a habitatge protegit, que garantirán la igualtat d'oportunitats en relació a l'accés a l'habitatge i contribuirà a fixar la població jove en el municipi amb una oferta d'habitatge més ampli i diversificada, a donar resposta a aquelles llars adultes vulnerables i a proporcionar habitatges adaptats per a la gent gran.

### Gent Gran

La piràmide poblacional de Canet de Mar mostra una població d'edat avançada lleugerament superior a la mitjana d'Espanya. Si que és més elevat que la resta del país l'índex de dependència de la gent gran, es a dir, la relació entre la població amb més de 65 anys i la resta de la població adulta. Una de les raons pot ser l'elevada presència de centres de serveis per a aquest col·lectiu en un municipi de grandària xicoteta com aquesta localitat.

Cal destacar que Canet compta amb cinc residències de gent gran i un centre per a gent amb discapacitat, indicats com serveis socials específics en la Figura 49. A Rial dels Olms existeixen 24 pisos dotacionals, construïts en terreny municipal, que en part estan destinats a la gent gran.

L'Ajuntament per satisfer les demandes culturals de la gent gran ha dissenyat un programa teatral orientat a aquest col·lectiu. A més a la Casa Museu es treballa per a adaptar la cartellera perquè aquesta sigui accessible per aquest col·lectiu. Des de la biblioteca hi ha projectes per a la tercera edat de préstec i compra de llibres a domicili i adquisició de volums de lectura fàcil.

Existeixen associacions de jubilats local (Esplai de Canet i Associació de Jubilats Canet 2020), on fan activitats com a balls i tallers de memòria. Aquesta associació té molta tradició i compta amb uns 400 socis i col·labora activament amb l'Ajuntament.

D'altra banda, Canet compta amb la UNED sènior que imparteix cursos de formació. A l'Escola d'adults també existeixen tallers com els orientats a dones jubilades i altres col·lectius. Des de l'any 1990, l'Escola d'Adults Maria Saus de Canet de Mar, situada a Vil·la Flora i integrada dins la Regidoria d'Educació, ofereix una formació permanent i continuada al llarg de la vida. Des del 2015 està adherida a la Xarxa EMPA (Educació Municipal de Persones Adultes) de la Diputació de Barcelona.

## Joventut

Les persones de Canet de Mar tenen una taxa d'emancipació molt baixa. Aquest fet es deu al nivell alt d'atur juvenil registrat. A més, la població jove té problemes per a trobar el primer treball, sobretot la població menys qualificada. A part de la tasca de lleure educatiu, l'àrea de Joventut treballa en l'àmbit de l'orientació acadèmica i orientació laboral per millorar les oportunitats educatives i socials de la població jove i millorar la seva ocupabilitat, amb l'objectiu últim de minimitzar l'impacte de la precarització de la vida de les persones joves del municipi i contribuir amb la seva emancipació i autonomia.



Figura 44. La Masoveria. Ajuntament de Canet de Mar.

La Masoveria és l'equipament de joventut del municipi, situat dins del recinte de Vil·la Flora (Figura) i on hi tenen lloc la majoria de les activitats actuals de la regidoria de Joventut, a través del servei de dinamització juvenil. L'espai també acull activitats d'altres regidories de l'Ajuntament i d'entitats del municipi, especialment les juvenils. També hi ha altres equipaments de titularitat municipal amb una afluència important de joves, com poden ser l'skate parc, el complex esportiu de la piscina, el pavelló i els centres de secundària, entre d'altres.

L'any 2019 el departament municipal de joventut va elaborar una diagnosi en motiu del Pla Local de Joventut de Canet de Mar. Aquell document destacava que el creixement de les partides pressupostàries de l'àrea de Joventut es traduïda en un major desplegament d'activitats i projectes per a joves. Aquest desplegament ve donat a la consolidació de la figura del dinamitzador/a juvenil, clau per el desenvolupament de les polítiques de joventut local. Amb un equip de dinamització juvenil sòlid al darrera, Joventut és capaç d'apropar-se més als joves i atendre amb més intensitat les seves demandes i necessitats per fer front als reptes d'aquesta Agenda.

El document també posa en relleu el treball desenvolupat amb els centres de secundàries, una de les línies de treball més importants per a l'àrea de joventut. Aquest treball es concreta amb la presència quinzenal de l'equip de dinamització juvenil als patis dels centres públics de secundària i en l'oferta de recurs en l'àmbit de l'orientació acadèmica, mobilitat internacional i



altres, com poden ser les activitats de prevenció de consum, conductes de risc i violències masclistes o d'assajament escolar.

Tot i que, certament, en projectes concrets s'aconsegueix certa transversalitat, actualment encara hi ha una mancança d'un treball en xarxa més profund, segurament degut a la falta d'espais de coordinació tècnica amb la resta de professionals que treballen amb les persones joves.

Respecte a la difusió dels serveis adreçats als joves, malgrat que a vegades el comportament dinàmic de les persones joves i dels nous mitjans i tecnologies de comunicació que s'estableixen entre elles, fa que sovint no es pugui tenir una accessibilitat i difusió adequada, la incorporació de noves eines de comunicació realitzada per l'àrea de Joventut aquests darrers anys tendeixen a corregir la mancança senyalada amb anterioritat.

Finalment, cal destacar el projecte "Sostre 360º" d'acompanyament personalitzat a joves vulnerables majors d'edat que es troben en situació de carrer i/o sense llar en Canet de Mar. El projecte ha estat impulsat pel Departament de Treball, Afers Socials i Famílies de la Generalitat. En el cas de Canet de Mar, el Consell Comarcal és qui el coordina.

La proposta d'entrada dels joves al projecte "Sostre 360º" es fa a través dels Serveis Socials Bàsics municipals i la Comissió Gestora és la responsable de decidir la seva admissió final. Aquest projecte permet oferir als joves més vulnerables acompanyament per a l'autonomia personal, suport en processos administratius, legals i judicials, en la formació i la inserció sociolaboral, a més en temes de salut i habitatge.

#### *Infraestructures de benestar*

##### Sanitat

Canet de Mar compta amb un Centre de Salut. La resta d l'equipament sanitari públic queda cobert amb l'Hospital del municipi proper de Calella. El municipi té també 6 farmàcies.

L'àrea de Sanitat de l'Ajuntament de Canet de Mar realitza funcions de control de l'aigua de proveïment públic, el cens caní i d'animals perillosos, campanyes de desratització i gestiona la Creu Roja local. A més, l'àrea és responsable de l'estat de les platges.

##### Policia municipal

La Policia Local de Canet de Mar es situa a l'antic escorxador(edificació entre la carretera N-II i la via del ferrocarril) que es va rehabilitar en 2001 per a situar les dependències policials.

Segons les seves dades, l'any 2020 va atendre un total de 1.551 incidències, pujant un 8,46% els resultats del 2019. La majoria d'incidències (731) van ser delictes. El nombre de delictes contra el patrimoni, on s' inclouen danys, estafa, furts, robatoris i robatoris en interior de vehicle, va ser de 480 i va suposar una baixada del 20,13% respecte al any 2019.

##### Parcs i jardins

Canet compta amb 309.000 m<sup>2</sup> de parcs i jardins, aproximadament 20 m<sup>2</sup> per habitant. La superfície dedicada a zones verdes és elevada, tenint en compte que l'Organització Mundial de

la Salut (OMS) recomana un espai de 10 m<sup>2</sup> per habitant de zones verdes (Lamela, 2011) com a valor de referència.

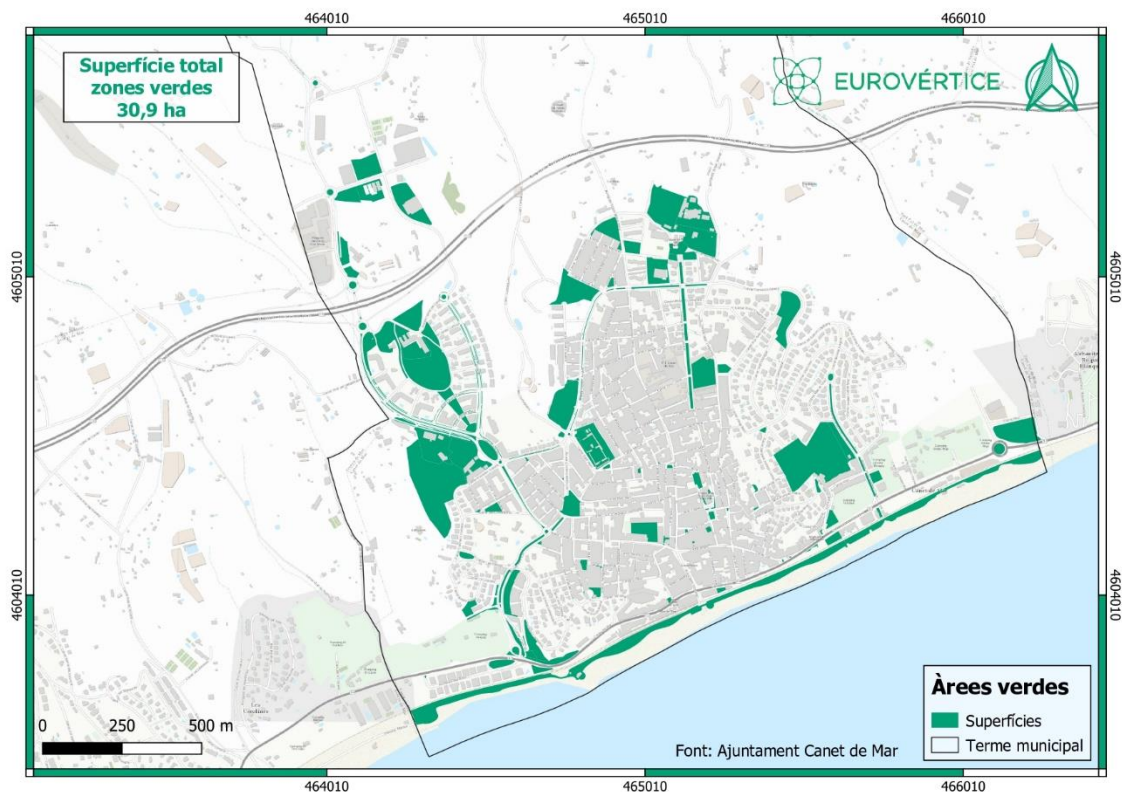


Figura 45. Àrees verdes de Canet Mar segons l'inventari municipal. Eurovértice

L'Ajuntament disposa d'un Inventari (2008) del Verd Urbà del municipi, que inclou 106 espais amb una superfície total de 16,4 ha. Cal considerar que més del 60% d'aquesta superfície correspon als 21 parcs rústics del municipi entre els que destaquen el Parc de Can Salat-Busquets i el Parc Santinyà. La resta es distribueix en 12 parcs urbans (22% de la superfície), 57 espais verds associats a la via pública (12,1%) i 16 places públiques (3,5%).

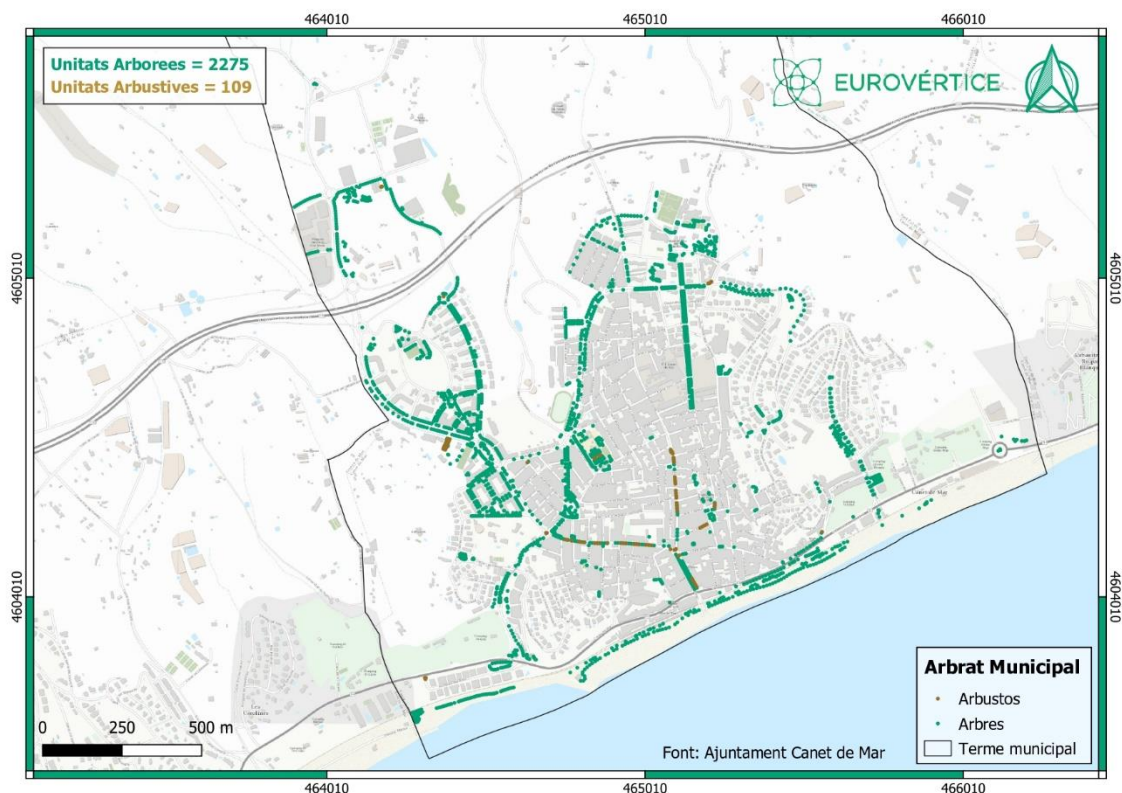


Figura 46. Arbrat de Canet de Mar, segons l'inventari municipal. Eurovértice.

Dels espais verds de la via pública, cal destacar que gairebé el 66% de la superfície d'aquests correspon a cobertes sense vegetació, en gran part sauló (61%), i una petita part de paviments durs (4,7%). La resta correspon a superfícies amb coberta vegetal, sobretot gespa (16,7%) i arbusts (12,1%), associades en gran part als espais verds de la categoria via pública i prat (5,4%).

### Equipaments

A Canet de Mar hi ha diversos centres culturals i socials. Destaquen l'Arxiu Municipal, la Biblioteca P. Gual i Pujadas, Casa museu Lluís Domènech i Montaner, Sala Cultural Ramon de Capmany, l'escola de música i el complex Vil·la Flora, que engloba la Masoveria (centre de joventut), la Casa de la Cultura i l'Envelat (espai social d'ampli aforament). La majoria dels equipaments culturals es troben al nucli històric, com el teatre L'Odèon i el Centre parroquial. La Biblioteca, que va a complir 100 anys en 2019, és un centre local d'informació, d'accés lliure i gratuït (Figura 47), que atén consultes sobre qualsevol qüestió del vostre interès.



Figura 47. Biblioteca Pare Gual i Pujadas. Diputació de Barcelona.

El municipi disposa de Camp de futbol municipal, Pavelló municipal d'Esports, Piscina municipal, complex esportiu municipal, Pista d'atletisme, Pista de botxes, Pistes de Petanca, Rocòdrom i Clubs nàutics (club de Vela Canet i el club Mar i Vent de Canet). Les infraestructures esportives s'ubiquen al Nord del casc urbà. El club de tennis (privat) es situa al costat Nord de l'autopista C-32.

Canet compta amb 25 equipaments esportius, de titularitat pública i privada. Cal destacar la presència d'un Complex Esportiu Municipal, el qual inclou dues piscines i altres sales d'activitat esportiva interior, destinades tant als més joves com a la gent gran. Aquest centre s'ubica al nord del municipi, al voltant dels accessos a l'autopista C-32. La majoria dels usuaris es desplacen amb vehicle propi per a fer ús de les instal·lacions.

Els equipaments esportius són usats per més de 39 entitats esportives, tant d'esports majoritaris com el futbol i el bàsquet, com d'altres més inusuals com el tennis taula, l'hoquei i les botxes. El club de botxes local té una campiona europea entre els seus membres.

L'Ajuntament gestiona directament l'afluència i aforament del pavelló esportiu i la pista d'hoquei, els quals són emprats per 400 esportistes de futbol sala, bàsquet, voleibol i hoquei (Figura 48). Són 36 grups els organitzats, qui entrenen al voltant de 98 hores a la setmana. L'alta demanda de l'actual pavelló municipal fa que requereixi d'una renovació integral de les instal·lacions i del model de gestió.

	ESPORTISTES	GRUPS	HORES	MITJANA PER GRUP
PATINATGE	60	6	22,25	3,71
BÀSQUET	130	12	38	3,17
VOLEIBOL	44	4	5,5	1,38

FUTBOL SALA	156	13	29,25	2,25
HOQUEI	10	1	2,75	2,75
	<b>400</b>	<b>36</b>	<b>97,75</b>	

Figura 48. Distribució d'usuaris de les instal·lacions municipals amb aforament controlat. Font: Ajuntament de Canet de Mar

Conscient d'aquesta situació, l'Ajuntament està finalitzant la redacció d'un estudi de viabilitat per la construcció d'un nou pavelló municipal. L'estudi identifica l'existència d'un espai lliure al costat del Complex Esportiu Municipal, amb ús previst en el POUM: instal·lacions i edificacions esportives, d'esbarjo i serveis annexes (SE3 Esportiu). Aquesta ubicació descentralitzada pot esdevenir una barrera per la població de Canet de Mar, i el fet de disposar d'una àmplia zona d'aparcament és un element molt positiu per a l'èxit de l'equipament. Tot i això, s'haurà de treballar per establir itineraris de desplaçament actius segurs i de qualitat per garantir que els usuaris del nou pavelló puguin arribar-hi a peu o amb bicicleta, més d'en cotxe particular. Aquest estudi ha elaborat un pla inicial de gestió, un pla d'usos i un pressupost estimat, els quals es contemplaran en aquesta Agenda Urbana.

Canet de Mar compta amb 10 centres educatius repartits per tot el municipi:

- L'Escola Bressol municipal El Palauet.
- La llar d'infants Ninis (centre privat)
- Els centres públics d'infantil i primària: CEIP Misericòrdia i CEIP Turó del Drac i
- Els Instituts públics Lluís Domènech i Montaner, i Sunsi Mora.
- L'escola concertada d'infantil i primària: Col·legi Santa Rosa de Lima - FEDAC Canet,
- El centre privat d'educació infantil, primària i secundària: Col·legi Iglesias
- El centre amb sistema britànic (des dels 3 als 17 anys): International School of Catalunya (ISCAT) Maresme
- L'Escola de formació permanent de persones adultes, Escola d'adults Maria Saus

Malgrat la varietat de centres escolars presents al municipi, s'ha identificat un dèficit de places als centres públics. Això pot ser degut a l'augment dels naixements en els primers anys de la dècada del 2010.

Per altra banda, l'antiga Escola Universitària es va transformar en el Centre de Recerca i Transferència de Tecnologia Tèxtil (CRTTT) en 2006, mitjançant un conveni signat entre la Diputació de Barcelona, els ajuntaments de Canet de Mar i Mataró i la Fundació Tecnològica Cetemmsa. La Fundació està integrada des de 2015 a l'EURECAT (Centre tecnològic de Catalunya). El CRTTT és el referent en recerca i desenvolupament de tèxtils funcionals de Catalunya.

A més de la formació reglada, l'espai de Vila Flora ofereix formació reglada i orientació formativa per a joves.

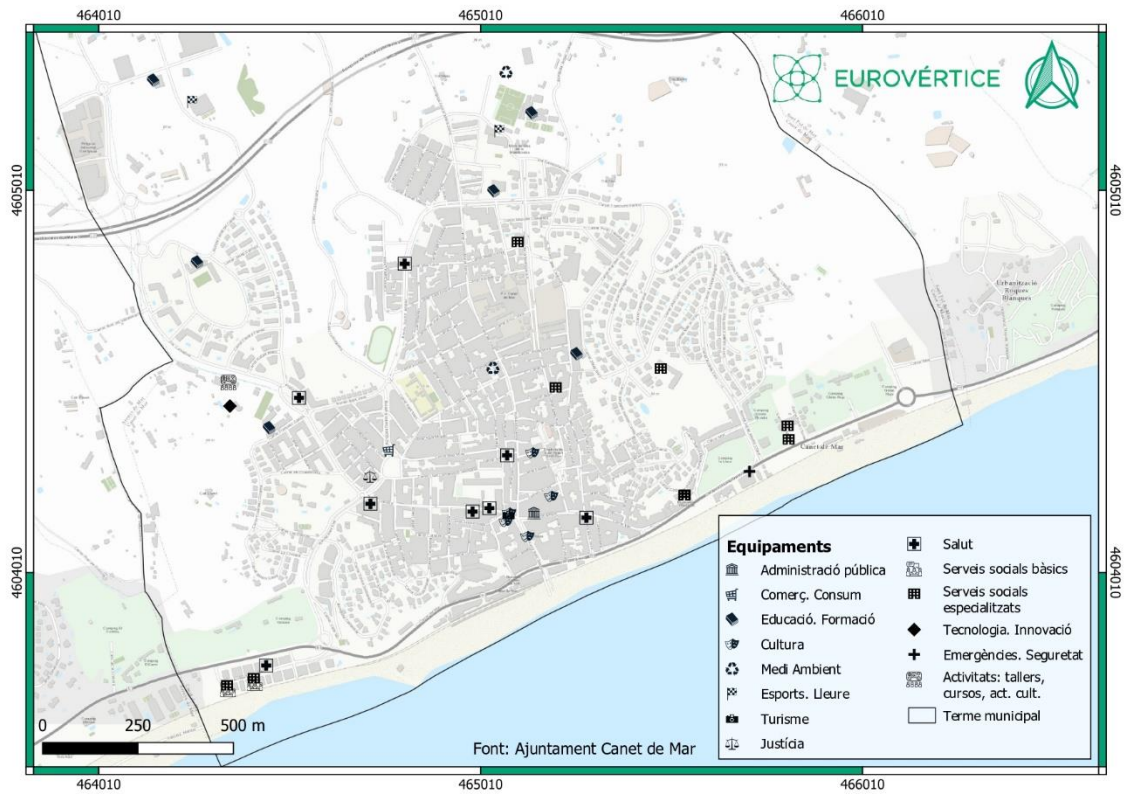


Figura 49. Mapa d'equipaments. EuroVértice.

Medi ambient, canvi climàtic i energia

*Entorn natural*

### Característiques climàtiques

La situació geogràfica de Canet de Mar, a la falda de les muntanyes de la Serralada del Montnegre i al costat del Mar Mediterrani, fa que les condicions climàtiques siguin les pròpies del clima mediterrani. Respecte a les temperatures, no són molt contrastades al llarg de l'any. Els valors a l'estiu es poden situar per sobre dels 30 graus, mentre que a l'hivern gairebé mai davallen els zero graus.

Les precipitacions a Canet de Mar, com a gran part de la costa catalana, són escasses (aproximadament uns 600 mm per any) i es reparteixen de manera irregular a la tardor i a la primavera. Especialment a la tardor abunden les tempestes torrencials, ja que l'aigua del mar està molt calenta i interacciona amb els vents freds provinents del nord.

### Hidrologia

Canet de Mar es situa a les conques internes de Catalunya, concretament a les Rieres del Maresme. Com la resta de la comarca del Maresme, està constituït per un conjunt de conques d'àrea relativament reduïda, amb un fort pendent en un tram molt curt, a causa de la proximitat de la Serralada Litoral respecte la línia de costa.

A més, el municipi té una gran riquesa pel que fa a les masses d'aigua subterrània; principalment perquè, segons aquesta hidrodinàmica, són moltes les zones de descàrrega dels aqüífers que la conformen. La codificació corresponent a Canet de Mar és:

3051H01 Aqüífer dels Granits i materials paleozoics del Maresme

3052A12 Aqüífer de l'al·luvial entre Caldes d'Estrac i Calella

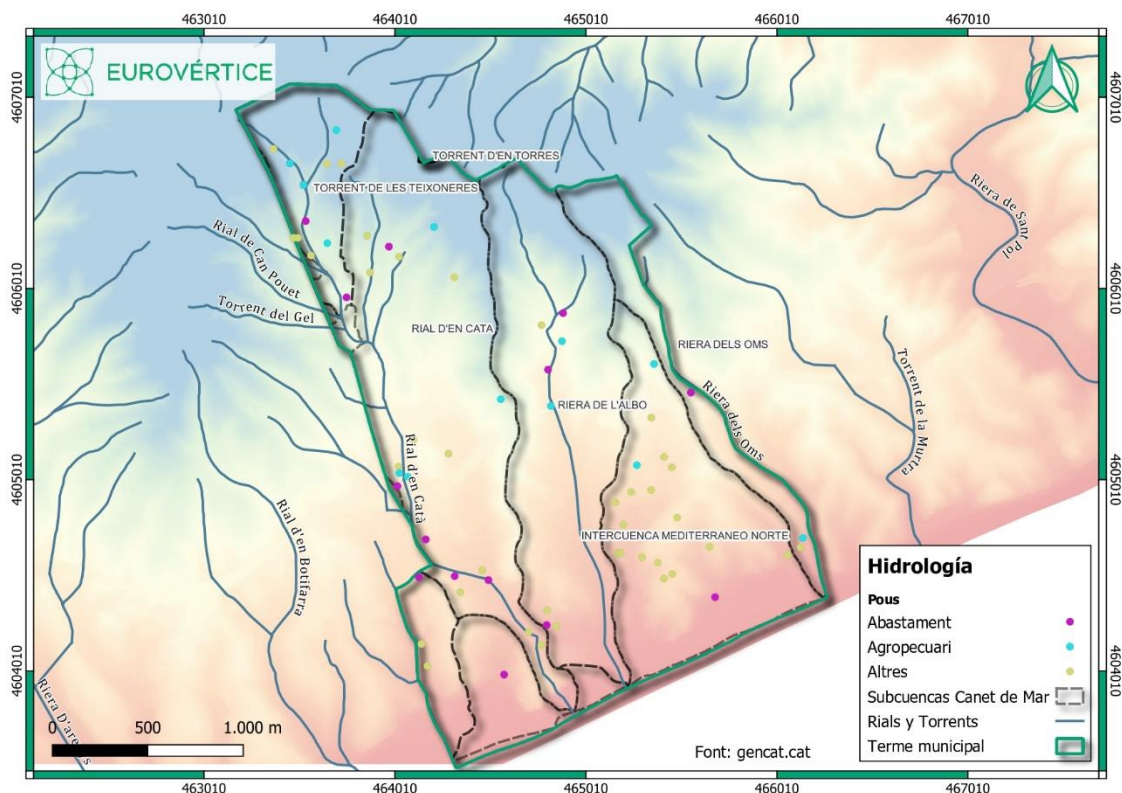


Figura 50. Mapa de Hidrologia de Canet de Mar. Eurovertice segons dades de la Generalitat de Catalunya.

### Biodiversitat

Durant centenars d'anys la vinya, els garrofers o els arbres fruiters van omplir el paisatge del poble. L'últim cultiu va ser la maduixa, que encara creuen els agricultors als pendents més assolats del Maresme. A partir de la meitat del s. XX, els cultius van començar a ser substituïts per boscos d'alzines i pins pinyers per l'abandono de l'activitat agrària.

A les valls és on es troba més diversitat biològica. Fàcilment es pot veure la convivència de canyes, acàcies, mimoses, romaní, entre moltes altres. A més altitud, hi ha altres espècies que han sobreviscut des de temps antics i no han sigut reemplaçats pel pi i l'alzina. Aquest és el cas dels cirerers o els garrofers, per exemple.

La fauna de Canet és força diversa, sobretot pel que fa a les aus. Amb una mica d'atenció es pot observar l'ocell raspinell, la garsa, el gaig, la perdiu, el tallarol capnegre i el rossinyol. Els mamífers més comuns són l'esquirol, el ratolí de bosc, el teixó, el senglar, la guineu i la geneta.

Els vessants de les muntanyes del Montnegre arriben fins a Canet de Mar, on formen els boscos de Pedracastell. Els boscos de Canet de Mar són privats. L'únic bosc propietat de l'Ajuntament, es troba fora del municipi.

El cim més alt de la vila arriba fins als 300 metres i des de dalt s'observa una de les millors panoràmiques de la costa, ja que en dies clars es pot veure Barcelona.

A pocs quilòmetres del municipi es troben les Serres del Litoral Septentrional (Figura 51), un espai de la Xarxa Natura 2000.



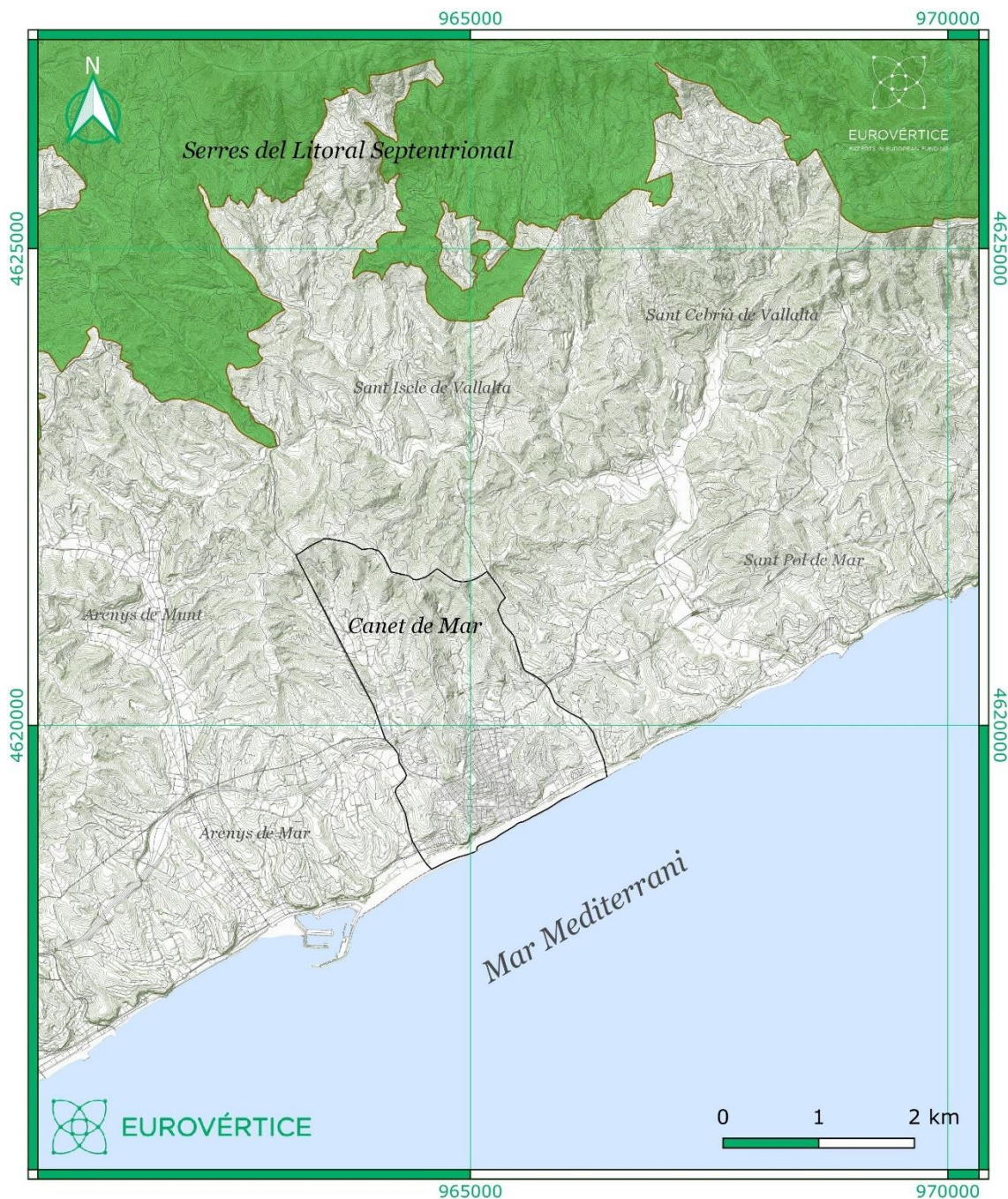


Figura 51. Espais Xarxa Natura 2000 al voltant de Canet de Mar. EuroVértice.

### Front marítim

Canet de Mar gaudeix d'una franja d'aproximadament 2,1 km de platja sorrenca dividida en dues platges: la de Canet, de 1500 metres de llarg, i la de Cavió de 600 metres, en funció de si es troben a l'est o a l'oest de l'únic espigó que hi ha, davant l'anomenada la Roca del Catel. En general l'amplada de les platges és considerable i hi ha alguns trams on pot arribar a 100 metres. Aquestes platges gaudeixen de sorra abundant que prové principalment de l'aportació de sauló dels rials. A més, la presència de l'espigó davant de la Roca del Catel, juntament amb el del port d'Arenys de Mar, ajuda a acumular la sorra que aporten els corrents marítics de llevant. Com a conseqüència, les platges no necessiten aportacions artificials de sorra.

Originàriament, les platges a l'àmbit del municipi eren el territori de les dunes, és a dir, formacions sorrenques creades pel vent i sostingudes per la vegetació. Sense aquesta vegetació les dunes no es poden fixar, i sense dunes, la sorra de la platja queda desprotegida. Tot i que la major part de la biodiversitat pròpia dels sistemes costaners ha desaparegut a causa de la pressió urbanística, l'Ajuntament fa esforços per a la seva recuperació, com el projecte actual de recuperació de la platja del Cavaió.

La platja de Canet (Figura 52) ha rebut en els darrers anys la qualificació de Bandera Blava que atorga la Unió Europea. És també exemple de la qualitat de la platja la delimitació d'una àrea de protecció de la vegetació litoral, a la part est del Passeig Marítim, en direcció a Sant Pol de Mar i el Club de Vela Canet. En aquest espai s'hi troben plantes autòctones del litoral català com el fonoll marí, el rave de mar, el cascall marí o l'atzavara.



*Figura 52. Platja de Canet. [costadebarcelonamaresme.cat](http://costadebarcelonamaresme.cat)*

La Platja del Cavaió és una platja semi urbana (Figura 53) amb una llargada de 600 metres dins del municipi i una amplada mitjana de 50 metres. Té una composició sorrenca de sorra gruixuda i roques granítiques que baixen del subsol de les rieres i rials. És un platja plana i de fàcil accés a peu i en bicicleta.



*Figura 53. Platja del Cavaió. Lasplayas.net*

El front marítim esdevé segurament l'espai públic més rellevant del municipi. Tot i el potencial social associat a aquest espai, ja sigui com a espai turístic o pel lleure i l'esbarjo, es pot dir que històricament el nucli urbà ha estat desvinculat d'aquest àmbit, una tendència que es necessari revertir. La causa d'aquest fet és l'existència de les infraestructures de comunicació (ferrocarril i carretera N-II) amb un traçat paral·lel a la costa, la qual cosa ha marcat una separació física entre el nucli urbà i la platja.

La recent eliminació de peatges en l'autopista C-32 reduirà el trànsit de vehicles per la carretera N-II. Aquest fet serà aprofitat per les entitats territorials de la província de Barcelona per a consolidar un projecte estratègic com la pacificació d'aquest vial. A Canet de Mar possibilitarà la connexió del nucli urbà, origen de la ciutat, amb la seva gran infraestructura verda, la platja.

La façana litoral de Canet de Mar gaudeix ara mateix d'un passeig marítim, el condicionament del qual va contribuir a la seva integració en la xarxa d'espais públics del municipi. Aquest condicionament va incloure la il·luminació i instal·lació de mobiliari urbà (fonts, bancs, papereres). Actualment s'està estudiant la seva connexió amb el municipi d'Arenys de Mar, en el marc del Projecte de Recuperació Mediambiental de la Platja de Cavaió.



A partir de l'Estudi d'inundabilitat del municipi de Canet de Mar, s'han delimitat les zones inundables per als períodes de retorn de 10, 100 i 500 anys, del curs fluvial objecte d'estudi amb un model unidimensional. Pel període de retorn de 500 anys també es van elaborar els mapes de perillositat associada. Els resultats obtinguts van mostrar afectacions al rial de Vallmaria (Figura 54) a l'entorn de la seva intersecció amb la carretera N-II. L'estructura de pas d'aquest rial no presenta capacitat suficient per als períodes de retorn de 100 i 500 anys. Les zones afectades inclouen la carretera al llarg d'una desena de metres, al marge dret del rial, i al mur del càmping El Carlitos. Aigües avall, s'observa una petita afectació a un edifici de la zona compresa entre el ferrocarril i la carretera N-II. En aquesta zona, les perillositats associades són de moderades a greus. Totes les canalitzacions analitzades a l'estudi presenten capacitat suficient pel període de retorn de 500 anys (Figura 55), excepte en el cas del soterrament del rial de Can Figuerola. En aquesta ubicació el model indica un funcionament a pressió de l'obra hidràulica a la seva entrada i en algun punt intermedi per aquest període.

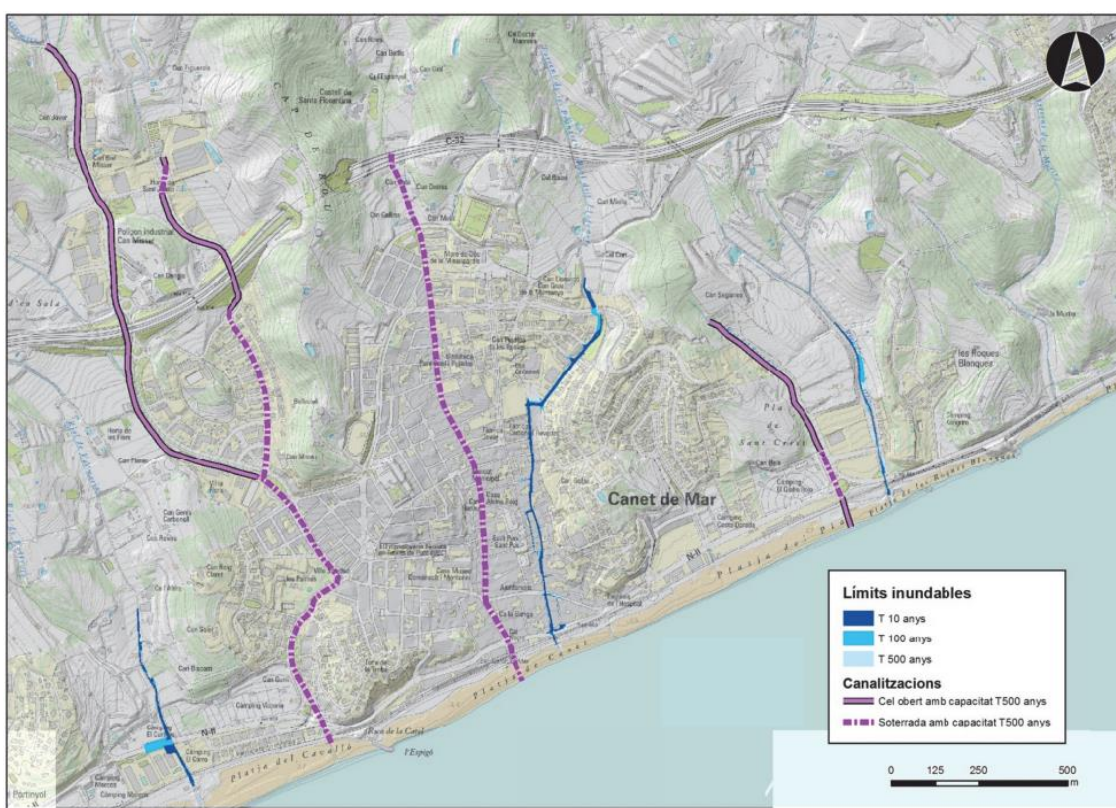


Figura 55. Capacitat de les canalitzacions. Estudi d'inundabilitat del municipi de Canet de Mar.

Actualment, la zona més conflictiva a Canet de Mar és la Riera dels Lledoners (coneguda com Riera Petita). És l'única amb recorregut urbà que presenta problemes, ja que és molt estreta. L'Ajuntament està en converses amb l'Agència Catalana de l'Aigua per millorar la situació. Hi ha una demanda veïnal al voltant d'aquesta qüestió.

Per altra banda, les inundacions són uns dels esdeveniments climàtics que més devastació causen i que provoquen majors danys a causa de la virulència de les pluges i la força de l'aigua. El canvi climàtic fa que aquests fenòmens siguin cada vegada més comuns i els seus efectes tinguin majores conseqüències. Encara que en l'actualitat les platges de Canet de Mar no estan afectades per l'erosió, el canvi climàtic i l'absència d'una ordenació adequada poden revertir aquesta situació.

### Incendis forestals

El tipus de clima i de massa forestal present a Canet de Mar, provoca que hi hagi un risc d'incendi forestal amb un alt potencial d'impacte territorial. A més, la connectivitat amb altres zones boscoses properes a les zones urbanitzades, augmenta el perill per el desenvolupament d'un gran incendi forestal com també per a la població.

Donat que el risc d'incendi forestal és alt a la majoria de les zones forestals arbrades, l'Ajuntament de Canet de Mar va desenvolupar un Pla municipal de Prevenció d'Incendis forestals. Les mesures d'aquest pla estan dissenyades per a prevenir els incendis, reduir-ne les causes, limitar-ne els efectes i facilitar-ne l'extinció. A més de la senyalització de punts d'aigua, les actuacions es centren en mantenir els accessos als boscos i zones forestals en bon estat per a facilitar el pas dels camions de bombers.

L'Ajuntament està treballant en la delimitació de franges de protecció de les zones forestals. S'ha redactat un esborrany, pendent de revisió i d'aprovació pel Ple municipal. També existeix un projecte de franja de protecció del nucli urbà, fet per la Diputació de Barcelona. Els tècnics municipals esperen aconseguir suport econòmic aquest any per a la seva execució.

### Riscos tecnològics

Analitzant el mapa de protecció civil de Catalunya, podem veure que incideixen en el municipi de Canet de Mar dos tipus de riscos tecnològics: el risc de transport de mercaderies perilloses per carretera i el risc de contaminació marítima.

Quant als riscos associats al transport de mercaderies perilloses per carretera, Canet de Mar està classificat com de risc baix pel Pla territorial de protecció civil de Catalunya. El tram de l'autopista C-32 inclòs en aquest pla arriba fins Arenys de Mar i té també la consideració de risc baix.

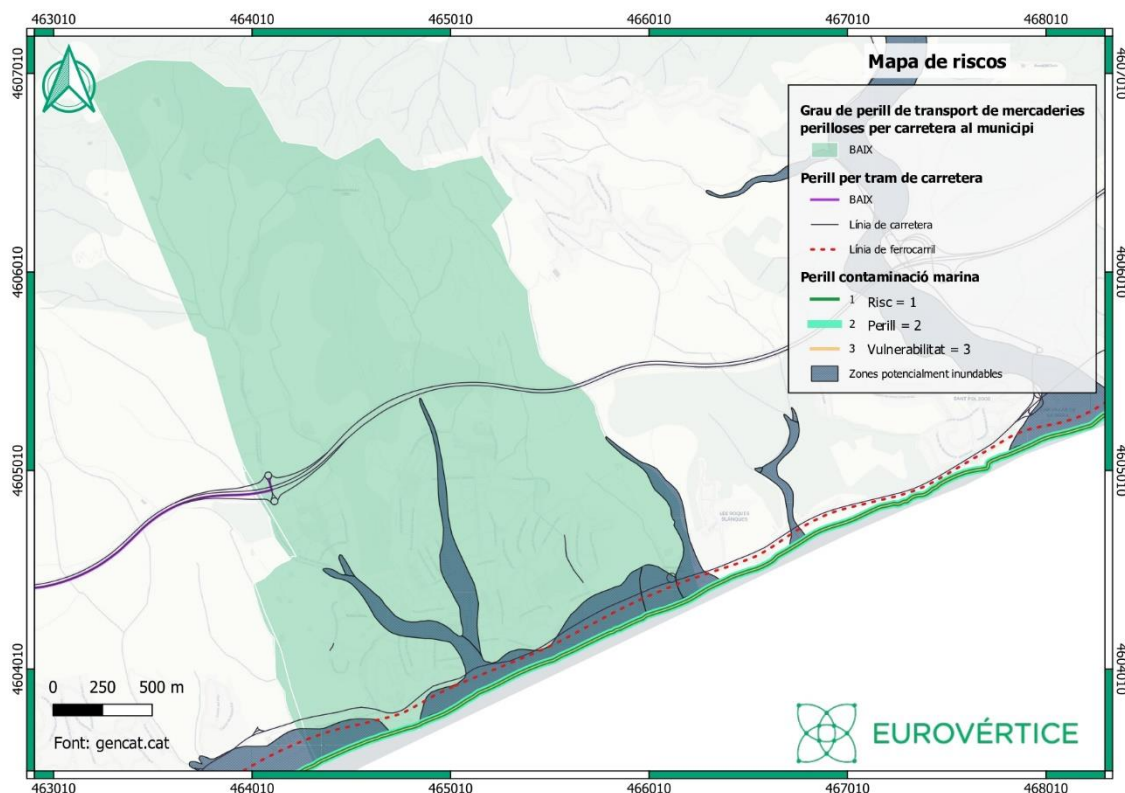


Figura 56 Mapa de riscos tecnològics al municipi de Canet de Mar. Font: Generalitat de Catalunya

El risc enfront a la contaminació marina és de nivell 1 al litoral del municipi, baix en una escala d'1 a 4. Aquest risc és la superposició del perill d'ocurrència d'un accident i de la sensibilitat de l'entorn davant d'aquesta contaminació. El grau de perill de contaminació d'aquestes aigües és mig (2 en una escala d'1 a 4), segons la modelització de fluxos fixos i mòbils relacionats amb el port de Barcelona, calculats al CAMCAT (Pla espacial de protecció d'aigües marítimes de Catalunya). La vulnerabilitat a la contaminació marítima analitzada pel CAMCAT té en compte aspectes socioeconòmics i mediambientals, a més de la diferència d'impacte entre hivern i estiu. En el cas de Canet de Mar, es puntua amb 3, dins de l'escala 1-5 utilitzada pel CAMCAT.

### Gestió de l'energia

El canvi climàtic és un dels majors reptes als quals ens enfrontem i guarda una relació directa amb la gestió i l'ús de l'energia. Les emissions de gasos d'efecte hivernacle associades a l'ús de combustibles fòssils són la causa principal d'aquest canvi en el clima. Les seves conseqüències ens afecten en tots els àmbits i és urgent actuar, tant per reduir les emissions i evitar augments de temperatura com per adaptar-nos als impactes que ja hi ha i als que es preveuen. La reducció del consum energètic és una de les millors mesures de mitigació del canvi de clima.

L'Ajuntament de Canet de Mar té la voluntat d'implicar-se activament en aquest canvi de model i per això es va adherir a la iniciativa europea del Pacte dels Alcaldes i Alcaldesses pel Clima i l'Energia al 2010. Amb aquest acord, assumia el compromís de reduir emissions en més d'un 20% l'any 2020. La situació d'emergència climàtica actual i la necessitat de ser més ambiciosos han fet que Canet de Mar renovi el seu compromís amb la redacció del Pla de Transició Energètica (PTE 2021). Conjuntament amb el Pla d'adaptació conformen el Pla d'Acció per a l'Energia Sostenible i el Clima del municipi.

Segon aquest Pla, els consums energètics del municipi per sector, durant l'any 2005 i en 2018 (Taula 14), reflecteixen que va haver-hi un increment en el transport i en el sector terciari, encara que va caure el de les llars. Per això, es va reduir el consum total en el municipi.

Taula 14. Consums energètics del municipi per sectors. PTE Canet de Mar, 2021.

kWh	2005	2018
Terciari	15.260.173	17.267.815
Domèstic	48.579.686	43.771.676
Transport	83.647.988	85.956.434
Total	147.487.847	146.995.925

També s'identifica una caiguda de les emissions de CO<sup>2</sup> en tots els sectors, excepte en els transports, en el període 2005-2018 (Taula 15).

Taula 15. Emissions del municipi per sectors. PAES Canet de Mar, 2021.

tCO <sub>2</sub>	2005	2018
Terciari	6.389	5.624
Domèstic	14.851	12.209
Transport	21.978	22.600
Residus	3.292	2.337
Aigua	285	241
Total	46.797	43.011

Les fonts energètiques principals del municipi de Canet de Mar són (Figura 57):

1. Combustibles líquids: gasolina i gasoil per a transport
2. Gas natural, GLP, biomassa i solar tèrmica: per a usos tèrmics/altres
3. Electricitat: enllumenat públic i equipaments

Els combustibles líquids són els més usats al municipi com generadors d'energia.

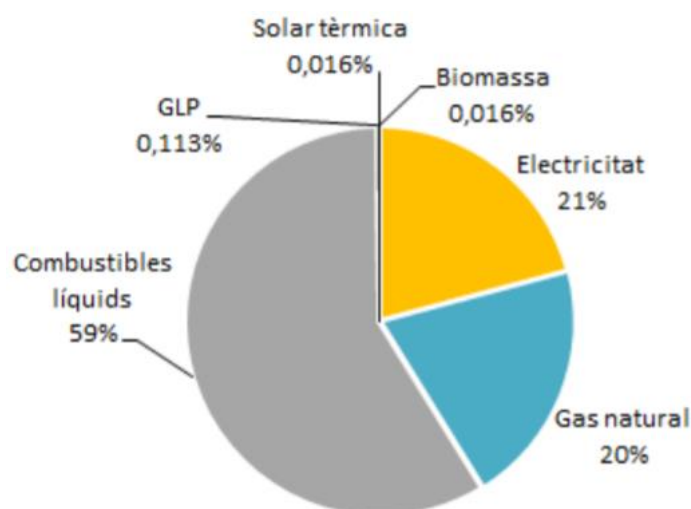




Figura 57. Distribució de consums (2018). PTE, Canet de Mar.

Segons el Pla de Transició Energètica, al 2018, la producció no local d'energia a Canet de Mar és de 247.457.911 kWh/any i representa un 99,86% del consum total. El 91% prové de combustibles fòssils no locals i el 8% de combustibles no fòssils (electricitat). El percentatge d'energia d'origen renovable és 0,1%, molt baix. Per això, podem concloure que Canet de Mar té una alta dependència energètica.

El consum d'energia provinent de biomassa i solar tèrmica ha augmentat els darrers anys (de 0,9% en 2005 a 0,15% en 2018) i per tant des del 2005 fins ara la dependència energètica exterior ha baixat. La producció local d'energia elèctrica del municipi, d'acord amb les dades disponibles, és de 31.096 kWh (2018). Té com a font principal l'energia solar fotovoltaica.

No es disposa de dades del consum d'energia verda certificada a Canet de Mar, més enllà de l'adquirida pel propi ajuntament.

A banda dels recursos humans no hi cap partida pressupostaria específica assignada a la gestió energètica, a part de les partides per subministraments energètics (dels equipaments i enllumenat públic) i el cost de l'eina de GEMWEB, que s'utilitza per la descarrega de les factures i com a control del consum pels pagaments. Aquests recursos són clarament insuficients per una correcta gestió energètica del municipi.

Quant a la gestió energètica dels equipaments municipals, s'identifiquen els equipaments més consumidors:

- 1- Escola de Teixits: edifici propietat de DIBA i no de l'Ajuntament. L'Ajuntament de Canet de Mar paga les factures d'electricitat. Actualment, edifici més consumidor energèticament del municipi. L'enginyera municipal va fer la revisió de la potència contractada.
- 2- Piscina municipal: en concessió, sense cap coneixement del seu consum.
- 3- Escola Misericòrdia: edifici gran consumidor, té instal·lats 3,9 kW de FV.
- 4- Aparcament públic Canet de Mar: consum elevat d'electricitat a causa de l'enllumenat públic.
- 5- Edifici Vil·la Flora: centre cívic i cultural amb important consum elèctric.
- 6- Biblioteca Municipal: edifici amb important consum elèctric.
- 7- Ajuntament Canet de Mar: edifici amb necessitat de una rehabilitació energètica integral

Quant a la gestió de les energies renovables, els serveis municipals tenen pendent un estudi per preparar el pla de renovables local. Actualment, hi ha instal·lats 3,9 kW de fotovoltaica a l'escola Misericòrdia i 20kW a l'escola Turó del Drac. La instal·lació és gestionada per una empresa privada, no per l'Ajuntament.

Quant a la flota pròpia municipal, no existeix una gestió ni control dels consums. Existeix un contracte amb Solred, que permet fer la recarrega de gasoil dels vehicles en les benzineres amb conveni i fer un registre amb els tiquets.

L'any 2018 el sector d'edificis i equipaments va representar el 39% del consum total de l'Ajuntament, seguit dels enllumenat públic i flota municipal que suposen el 31% i el 29% respectivament. L'evolució del consum energètic dels 51 equipaments municipals té una tendència a l'alça en els últims anys (Figura 58).

El canvi de bombetes de 125 watts de vapor de mercuri a bombetes LED de 40 watts en 30 carrers, ha permès a l'Ajuntament reduir el consum i la despesa energètica. Amb aquest canvi, s'ha passat de consumir 1.433.135 kWh l'any 2015, a fer un consum de 1.225.488 kWh el passat 2018. El canvi, a més, ha suposat un estalvi econòmic important.

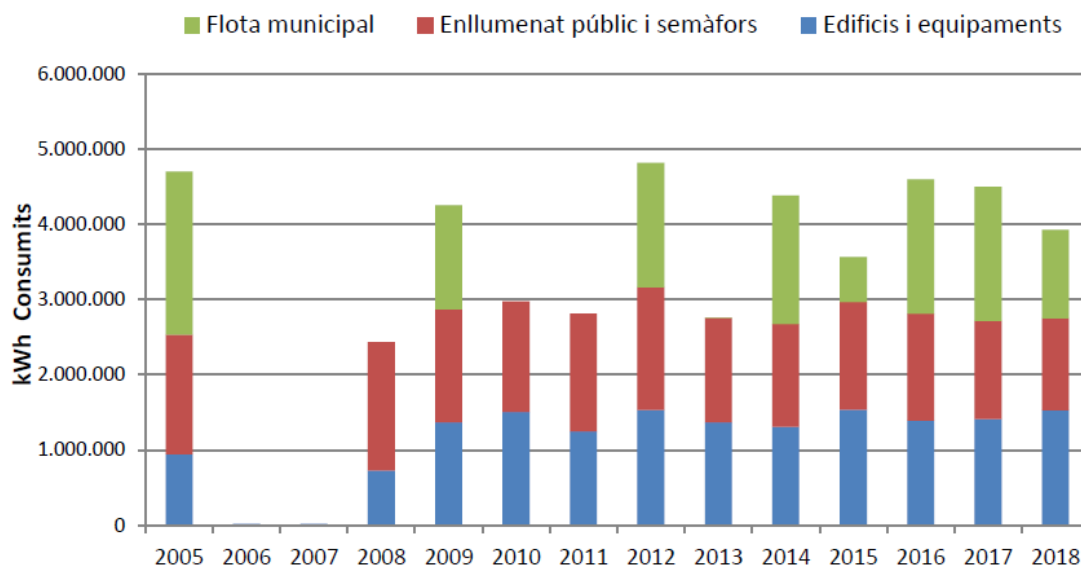


Figura 58. Evolució del consum (kWh) per servei municipal. PTE Canet de Mar (2021).

### Gestió de residus

Canet de Mar és un municipi que genera menys residus que la mitjana dels pobles catalans. El municipi té contenidors orgànics des de 2005, una data exemplar a nivell Europeu. Actualment tots els residus (menys vidre) es recullen porta a porta. Als comerços, la recollida es realitza mitjançant contenidors automàtics que mesuren la quantitat de residus per calcular una taxa de pagament per generació. La fracció restos és més cara que els envasos i aquesta, que la orgànica. Amb iniciatives com aquesta, la recollida selectiva municipal és un referent, ja que es recull un 25% més de residus classificats que a la resta de Catalunya. Segons IDESCAT, Canet de Mar va tindre una generació per capita de residus municipals d'1,44 kg/hab./dia en l'any 2019.

En 2020, la recollida selectiva s'ha situat al voltant del 69,54 %, xifra descendent respecte a l'any 2019. Aquesta és una tendència que s'identifica des del 2015, encara que la recollida selectiva esta sempre per sobre del 60% (cal destacar que la mitjana catalana esta en el 44,9%). Al 2020 s'ha produït un increment important en la recollida de la fracció resta, probablement associat a la situació COVID-19 viscuda durant 9 mesos de l'any.

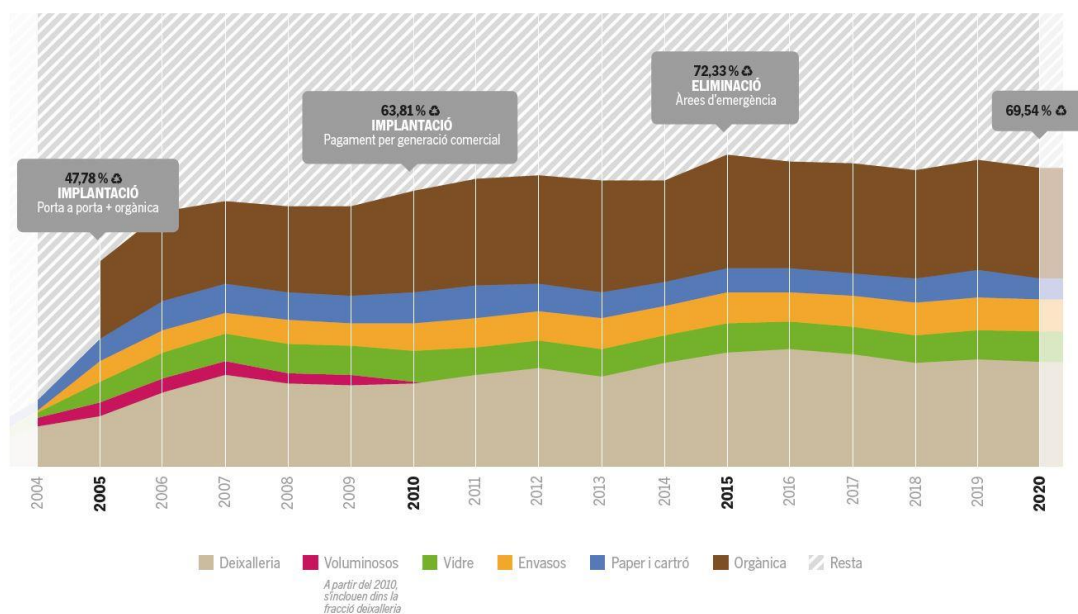


Figura 59. Evolució de la recollida de residus a Canet. Ajuntament de Canet de Mar, 2020.

Segons els dades de l'Ajuntament, la qualitat de la recollida de la fracció orgànica ha millorat molt els darrers anys, tot i que aquest 2020 ha tingut un repunt, passant de 4,5 a 5,5% d'impropis, una dada que continua essent molt positiva i que el situa encara entre els municipis amb millors resultats (la mitjana catalana és del 13,2 %).

Tenim en compte les dades d'envasos, la qualitat ha seguit millorant significativament l'any 2020 i s'ha situat a prop del 11% d'impropis, una dada espectacular, i més tenint en compte que la mitjana catalana d'impureses en els envasos és del 28,7%.

### Gestió de l'aigua

A causa de l'existència d'aqüífers, que han estat explotats tradicionalment mitjançant els pous d'aigua, Canet de Mar va ser autosuficient quant a recursos hídrics fins a finals de la dècada de 1970. Amb el creixement poblacional del municipi, el subministrament d'aigua potable va a passar a ser competència del Servei Comarcal de Proveïment d'Aigua del Maresme Nord, del Consell Comarcal del Maresme. Aquest Servei proveeix a onze municipis de la comarca. L'empresa concessionària és, des de l'any 1994, la Societat Regional de Proveïment d'Aigua (SOREA). Mes concretament, l'estació potabilitzadora de Palafolls subministra aigua al municipi. Aquest subministrament es recolza en pous locals com el Pou Gavarra i el Pou Planet. El municipi és l'encarregat de distribuir l'aigua en baixa pressió en la població.

El consum total d'aigua de Canet de Mar es troba per davall de la mitjana de la Comarca del Maresme, però per damunt de la de Catalunya. En l'última dècada s'ha estabilitzat en valors de consum d'aigua totals pròxims als 800.000 m<sup>3</sup>. Tant la comarca com el municipi registren consums d'aigua per damunt de la mitjana autonòmica.

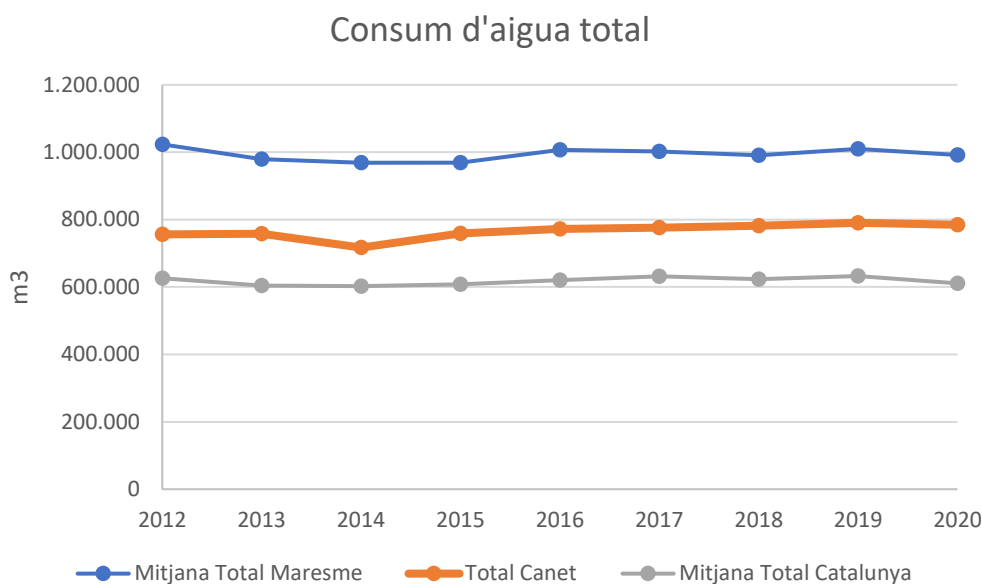


Figura 60. Consum d'aigua total. Font: Agència Catalana de l'Aigua.

El consum d'aigua total de Canet de Mar fent una mitjana del període 2012-2020 és de 766.162 m<sup>3</sup>.

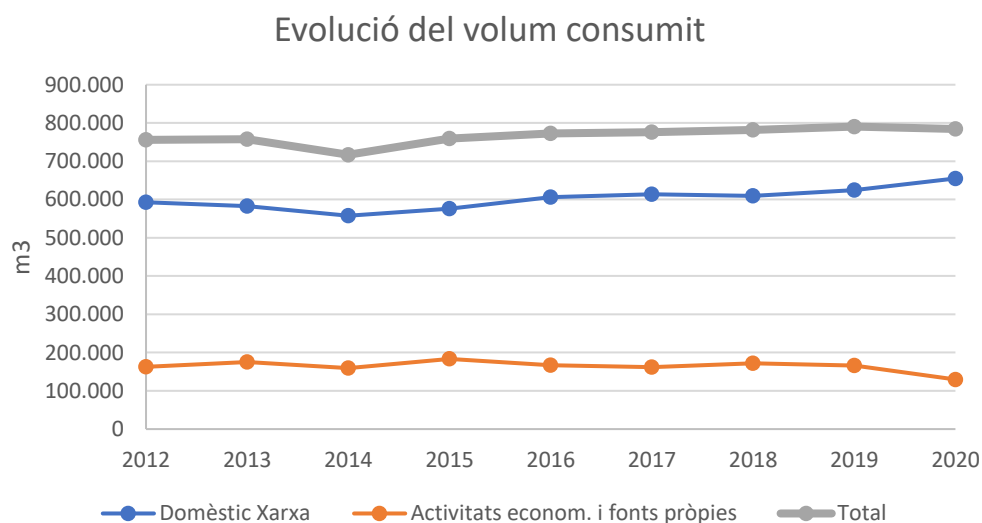


Figura 61. Evolució del volum consumit. Font: Agència Catalana de l'Aigua.

El Pla Director de Clavegueram de Canet de Mar es va redactar a 2011 amb el objectiu de conèixer la situació de la xarxa de clavegueram, tant pel que fa a la seva geometria, com a l'estat de manteniment, així com conèixer les possibles deficiències i proposar les actuacions corresponents per tal de solucionar-les. S'ha intentat preservar al màxim la xarxa existent, per a minimitzar l'impacte sobre la població de les obres necessàries per a la millora, i sempre que s'ha considerat necessària l'actuació s'ha intentat que aquesta sigui la mínima possible. La majoria del pla es troba actualment implementat. No obstant això, continuen identificant-se problemes amb l'arribada de pluges torrencials, tal com s'ha indicat en l'apartat anterior.

Mobilitat

### Infraestructures viàries

El POUM compta amb un estudi d'avaluació de la mobilitat generada redactat al Juny 2018, del que agafarem gran part de la informació d'aquest apartat. En aquest estudi, s'estructura el municipi de Canet de Mar a partir de 2 eixos territorials de comunicació que es disposen de manera longitudinal i paral·lels a la línia de la costa: l'autopista del Maresme (C-32) que permet deslliurar als municipis del gruix del trànsit de vehicles i travessa el municipi pel mig; i la carretera Nacional II (N-II), de traçat paral·lel i molt proper a la línia de costa i a la línia del ferrocarril. Tots dos eixos presenten un elevat trànsit de vehicles.

Per això, i per a millorar l'accessibilitat al territori, el Pla territorial Metropolità de Barcelona estableix una variant de la carretera N-II per l'interior (paral·lela pel costat mar a l'autopista C-32). Aquest eix dota a Canet de Mar d'una nova via que pugui tenir més accessos que l'autopista. Es planifica també un vial de connexió entre la xarxa viària local i la segona sortida de la carretera ja prevista al PTMB (Figura 62). El traçat d'aquest vial s'ha incorporat al POUM per a planificar la conseqüent reserva de sòl.

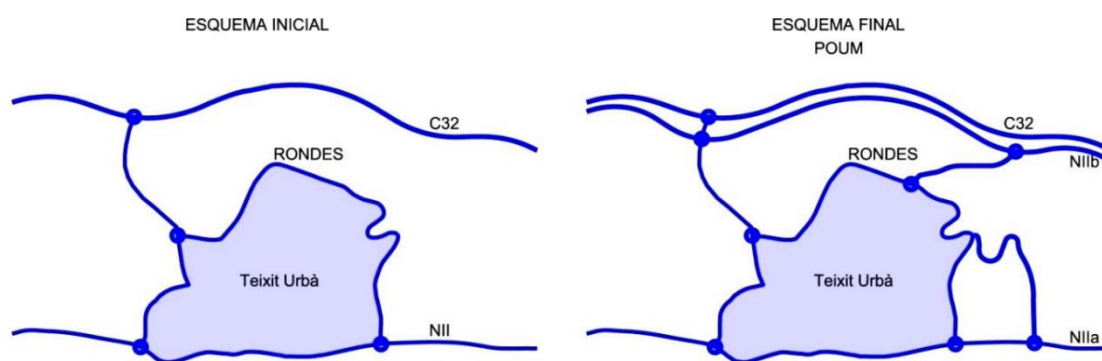


Figura 62. Evolució de l'esquema inicial lineal cap a un esquema en xarxa que millora substancialment la mobilitat. Ajuntament de Canet de Mar.

La construcció d'aquesta variant està suspesa actualment, ja que des de l'1 de setembre de 2021, l'autopista C-32 ha passat a ser de concessió pública. En el seu lloc, ha pres rellevància la remodelació de la carretera N-II, un nou disseny que limitarà el pas excessiu de vehicles motoritzats, promovent solucions de mobilitat sostenible com la bicicleta i els desplaçaments a peu.

A diferència d'altres municipis de la comarca, al municipi no hi ha urbanitzacions ni zones o nuclis residencials dispersos. En aquest context, els eixos de la xarxa viària territorial esdevenen les principals vies d'accés al municipi. A partir d'aquestes, les principals infraestructures viàries internes que estructurin el trànsit rodat del municipi són bàsicament tres eixos:

- L'eix format per la Via Cannetum i la Riera Gavarra.
- La Ronda de Sant Elm.
- La Ronda perimetral formada per: la Ronda Josep Anselm Clavé, el C. Alcalde Fors, el C. Alcalde Alegret, el C. Ramon de Company, la Ronda Doctor Manresa, la Ronda Doctor Anglès i la Ronda Sant Jordi.



Figura 63 Xarxes viaries i ferroviàries del municipi: en roig, vies interurbanes; en blau, ferrocarril; en grog, vies internes; en verd, itineraris de vianants. POUM.

Quant a la superfície d'infraestructures de transport (Taula 16), Canet de Mar té un percentatge relativament alt respecte al total del terme municipal, i en comparació amb els municipis del seu rang poblacional.

Taula 16. Superfície d'infraestructures de transport i mobilitat. Dades descriptives de la Agenda Urbana Espanyola.

	RANGS Municipis entre 5.000 i 20.000 habitants			RANGS Municipis de més de 5.000 habitants			
	Valor 1er quartil	Valor mitjà	Valor 3er quartil	Valor 1er quartil	Valor mitjà	Valor 3er quartil	
<b>D.17. SUPERFÍCIE D'INFRAESTRUCTURES DE TRANSPORT I MOBILITAT</b>							
D.17.a. Superfície infraestructures de transport (ha)	<b>23,1</b>	27,0	53,3	107,3	32,8	71,9	155,8
D.17.a. Superfície infraestructures de transport (%)	<b>3,7</b>	0,5	1,1	2,2	0,66	1,39	2,67

#### Presència del vehicle motoritzat

El municipi de Canet de Mar compta amb 540,1 vehicles per cada mil habitants (Taula 17), una ràtio inferior a la mitjana estatal de les ciutats de la grandària poblacional de Canet de Mar. Cal destacar el nombre de motocicletes per habitant (17,9% del total de vehicles), que està molt per sobre de la mitjana, situada en 8,5%.

Taula 17. Índex de motorització. Dades descriptives de la Agenda Urbana Espanyola.

	RANGS Municipis entre 5.000 i 20.000 habitants			RANGS Municipis de més de 5.000 habitants			
	Valor 1er quartil	Valor mitjà	Valor 3er quartil	Valor 1er quartil	Valor mitjà	Valor 3er quartil	
<b>D.18. ÍNDEX DE MOTORITZACIÓ</b>							
D.18.a. Vehicles domiciliats cada 1.000 habitants.	<b>540,1</b>	558,7	607,2	662,6	549,8	592,4	646,9
D.18.b. Percentatge de turismes (%)	<b>67,3</b>	67,0	70,6	74,0	67,7	71,3	74,6
D.18.c. Percentatge de motocicletes (%)	<b>17,9</b>	6,9	8,5	10,8	7,2	8,9	11,5

Pel que fa al ús del vehicle motoritzat, l'àrea urbana té un dèficit d'aparcaments. Per solucionar aquesta problemàtica, el POUM adopta diverses mesures que, combinades:

- ✓ Increment de la reserva en edificis. Cal destacar que les noves promocions de 20 o més habitatges hauran de preveure dues places d'aparcament per habitatge.
- ✓ Previsió de la possibilitat de realitzar aparcaments soterranis al subsol dels terrenys inclosos al sistema d'espais lliures públics.
- ✓ Inclusió al sistema de comunicacions d'espais d'aparcament al servei de les platges i centre urbà: vagons, entorn hospital, entorn caserna policia local.
- ✓ Previsió d'àrees d'aparcament al servei d'equipaments: escola Cerro del Drac i Castell de Santa Florentina

Per a fomentar l'ús de combustible sostenible, l'Ajuntament va instal·lar recentment quatre punts de recàrrega de vehicle elèctric en llocs d'aparcament públics del Mercat (2) i de Vila-flora (2). Aquests nous punts donen possibilitat de càrrega a quatre cotxes. Són de tipus semi ràpida.

#### Transport públic

Respecte a transport públic, el municipi forma part del sistema tarifari integrat de la Regió Metropolitana de Barcelona, que afavoreix l'intercanvi modal entre els diferents modes de transport que connecten el municipi, és a dir, el servei de rodalies RENFE (línia C1 Molins de Rei – L'Hospitalet de Llobregat – Mataró – Maçanet – Massanes) i el transport interurbà per carretera. L'estació de ferrocarril de la línia C1 de rodalies RENFE, paral·lela a la carretera N-II, es localitza entre el passeig Marítim i el nucli urbà. Tenint en compte l'elevat trànsit que circula per la travessera urbana de la N-II i per tal de garantir l'accés a peu fins a l'estació, es disposa d'un pas per a vianants amb semàfor i un pas subterrani amb escales per accedir-hi. El municipi també disposa de 4 línies autobús (de la companyia Barcelona Bus, SL) que garanteixen una bona connexió del municipi amb els principals nuclis atractors de mobilitat.

- ✓ Línia Canet de Mar – Sant Pol – Hospital de Calella.
- ✓ Línia Barcelona – Blanes – Maçanet.
- ✓ Línia Barcelona – Pineda de Mar (N82).
- ✓ Línia Caner de Mar- Aeroport de Girona.

D'aquestes, la línia Barcelona-Pineda de Mar és nocturna. A més, la línia Canet – Sant Pol – Calella compta amb 22 parades en el terme municipal, cobrint un recorregut ampli que fa les vegades de transport públic intern. Canet de Mar, per la seva grandària, no té cap obligació de tindre transport municipal.

Un dels problemes del transport col·lectiu (tren i autobusos) és que no hi ha molts serveis. Els usuaris són sobretot estudiants i gent gran, que no poden agafar un altre vehicle.

#### *Mobilitat a peu i en bicicleta*

El municipi de Canet de Mar permet els desplaçaments curts caminant al llarg del municipi. Els principals itineraris per a vianants del municipi es concentren al centre del nucli i en els principals eixos que estructuraven el teixit urbà. Aquests vials garanteixen la connexió amb els principals pols de mobilitat del municipi, facilitant l'accés als principals equipaments i serveis públics i privats del municipi. Encara que la pendent sigui forta en alguns carrers, aquests tipus de desplaçaments tenen molt potencial per a ser promoguts entre la ciutadania.

El nou Pla d'Accessibilitat de Canet de Mar és un document que actualitza el pla existent (redactat al 2007) a la nova normativa. Realitza un estudi de l'estat actual de l'accessibilitat al casc urbà, separant entre zones d'estudi detallat i zones d'estudi general. També analitza problemes relacionats amb el transport com: carrers de menys de 7 metres amb voreres molt estretes, escales i pendents fortes, obstacles que reduïen l'amplada de pas, etc. Proposa solucions, calendari per etapes i un pressupost estimat per a la seva implementació. Les seves principals actuacions en el municipi són:

#### Actuacions a la via Pública:

- Reurbanització, usant la tipologia constructiva de plataforma única dels trams estrets de carrers del centre urbà com c. Verge de la Mercè; c. de Jaume Pagà i c. de Lluís Domènech i Muntaner.
- Ampliació de voreres en trams de carrer que presenten voreres estretes com c. St. Joaquim; c. Miramar; c. Girona; c. Catalunya, i c. de Mas Clausell.
- Actuacions d'enderroc, construcció o millora de guals en trams que presenten solucions poc adequades com els que hi ha al c. del Mar; c. Tarragona, c. Montserrat, i c. de Lluís Domènech i Muntaner.
- Actuacions de millora del paviment al c. de Jaume Pagà.

#### Actuacions relacionades amb transport:

- Millora de l'accessibilitat a les parades de transport públic que tenen una afluència d'usuaris molt alta, per exemple les properes al nucli urbà que donen servei a centres d'educació o a l'estació de ferrocarril.
- Millora de l'accessibilitat a les places d'aparcament reservades que se situen pròximes a edificis municipals d'alta concurrència o en zones comercials, així com en bosses d'aparcament molt pròximes al nucli urbà.
- Construir noves places reservades per vehicles de persones amb mobilitat reduïda a les bosses d'aparcament on no se'n disposa.

El passeig Marítim esdevé un important eix per a vianants, utilitzat bàsicament per a desplaçaments d'oci i lleure. La presència de la N-II i la via de ferrocarril provoca que aquest vial es trobi segregat del nucli urbà. Únicament 7 passos subterranis permeten connectar el nucli amb el passeig i per tant garantir la connexió de la zona de platges. La futura pacificació d'aquest vial afavorirà la connexió entre el nucli urbà i el passeig marítim.



A més, el municipi disposa de 6 punts que faciliten la connexió social entre el medi natural i el nucli urbà, que coincideixen amb els passos subterranis que creen els rials en la seua intersecció amb la C-32. Molts d'aquest punts enllacen amb la xarxa local de camins rurals.

La major part de la xarxa de camins rurals del municipi està formada per camins amb un ferm de terra (sauló), tot i que en alguns, el paviment és de formigó. El seu ús tradicionalment ha estat públic tot i que la majoria són de titularitat privada. Evidentment, els trams dels rials que s'utilitzen com a vies de pas són de caràcter públic, encara que el seu ús no es recomana pel risc de pluges torrencials (Figura 32).

Actualment, el municipi només disposa d'un itinerari específic per a bicicletes situat a la Riera Gavarra. Ocupa el tram comprès entre la Ronda Sant Jordi i l'avinguda General Moragues. Es tracta d'un carril bici bidireccional segregat a la vorera amb una amplada d'un metre.

Malgrat els forts pendents de la zona nord del municipi, aquest tipus de transport té potencial al nucli urbà.

## L'habitatge

### Tipus de habitatge

Al 2011 al municipi existien 519,7 habitatges per cada 1000 habitants (Taula 18), el que col·loca a Canet de Mar per sobre de la mitjana dels municipis del seu rang de població. El nombre de llars va tenir una variació del 43,6% entre l'any 2001 i el 2011 i està també per sobre de la mitjana. El 16,7% dels habitatges del municipi són de tipus secundari, dada que contrasta amb la mitjana de la resta de municipis, situat en 10,2% del total. Els habitatges buits del municipi representen el 10,4% del total, situant-se en el primer quartil.

Segons el Cens d'habitatge de 2011, a Canet n'hi ha 7.720 habitatges. Dels identificats com a domicilis principals, solament un 13,46% van ser classificats com a habitatges de lloguer.

Taula 18. Parc d'habitatge. Dades descriptives de l'Agenda Urbana Espanyola.

	RANGS Municipis entre 5.000 i 20.000 habitants			RANGS Municipis de més de 5.000 habitants		
	Valor 1er quartil	Valor mitjà	Valor 3er quartil	Valor 1er quartil	Valor mitjà	Valor 3er quartil
<b>PARC D'HABITATGE (habitatge/1000 hab.)</b> <b>519,7</b>	<b>442,2</b>	<b>506,8</b>	<b>604,0</b>	<b>437,2</b>	<b>494,6</b>	<b>581,6</b>
<b>VARIACIÓ DEL NOMBRE DE LLARS 2001-2011 (%)</b> <b>43,6</b>	18,0	29,7	47,7	19,9	30,8	47,9
<b>CREIXEMENT DEL PARC D'HABITATGE 2001-2011 (%)</b> <b>26,6</b>	14,9	23,9	36,4	14,8	22,9	35,0
<b>HABITATGE SECUNDARI (%)</b> <b>16,9</b>	5,4	10,2	18,0	4,9	9,1	16,8
<b>HABITATGE BUIT (%)</b> <b>10,4</b>	10,4	15,1	19,4	10,0	14,3	18,6
<b>HABITATGES PREVISTOS EN ÀREES DE DESENVOLUPAMENT RESPECTE AL PARC D'HABITATGE (%)</b> <b>1,0</b>	13,9	28,6	50,9	11,9	25,9	47,7
<b>NOMBRE D'HABITATGES PREVISTOS EN LES ÀREES DE DESENVOLUPAMENT (viv/1000 hab.)</b> <b>5,3</b>	74,7	147,8	262,7	61,2	125,8	243,6

Si comparem el percentatge d'habitatges secundaris de Canet en 2011 (16,9%) amb la mitjana de la Comarca del Maresme (12%) (Figura 64), l'índex és alt; encara que no sigui tan alt com en altres municipis propers, com Sant Pol de Mar (39%) o Pineda de Mar (28%). Aquí observem que no hi ha una desproporció de residents durant els caps de setmana i els períodes d'estiueig com sí que es dona en municipis veïns. La raó es troba en el model econòmic de Canet de Mar, que difereix notablement del model de turisme de masses de sol i platja pel qual han apostat altres pobles com Calella o Malgrat de Mar.

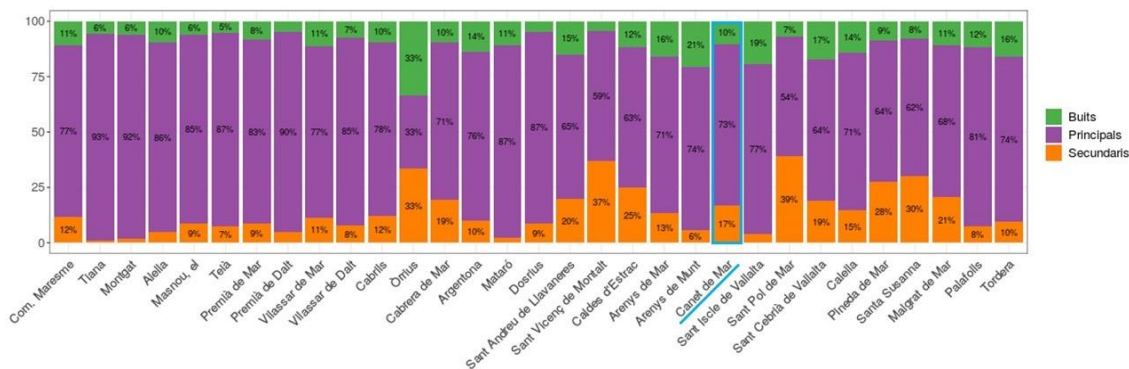


Figura 64. Dades de distribució de l'habitatge segons tipus en el Maresme. Consell del Maresme, 2011.

La població de Canet de Mar cap a l'any 2026 es pot situar en una forquilla entre els 14.222 i els 16.353 habitants segons els diferents escenaris de projecció, definits a la Memòria Social del POUM. Caldrà preveure un augment del nombre d'habitatges principals (llars), que es situarà entre 5.666 i 6.515. Si es manté el pes de la primera residència entorn al 72% del total de llars, això farà que en nombres absoluts el parc d'habitatges màxim de Canet de Mar passi dels 7.720 habitatges actuals als aproximadament 9.049 habitatges, el que significa un augment de 1.329 nous habitatges absoluts en aproximadament 15 anys. Una part d'aquest increment ja es contempla en el planejament vigent, perquè el sostre total possible d'acord amb les determinacions del POUM és de 96.851 m<sup>2</sup>. Aquesta superfície compleix de forma suficient i adequada amb les necessitats socials i econòmiques que el municipi tindrà al futur.

Els habitatges previstos en àrees de desenvolupament respecte al parc total, segons el POUM, representen solament l'1%. Això demostra que la filosofia del municipi no és el creixement si no la regeneració i ús continuat de les edificacions existents.

#### Accessibilitat a l'habitatge

Segons els dades de la web elidelista.com (Figura 65), l'evolució del preu de l'habitatge de Canet de Mar ha variat en l'última dècada des d'un màxim històric de 2.531 €/m<sup>2</sup> que va arribar al 2010 fins al preu actual de 1.929 €/m<sup>2</sup>. Des del començament de la dècada passada, el preu va caure degut al efecte de la crisi de 2008. Al desembre de 2013 el preu es va estabilitzar. La variació del trimestre anterior a octubre de 2021 va ser positiva (+3,4% respecte al trimestre anterior i +9,5% respecte a l'any anterior). Aquesta tendència a l'alça és un fet preocupant per a la societat local.

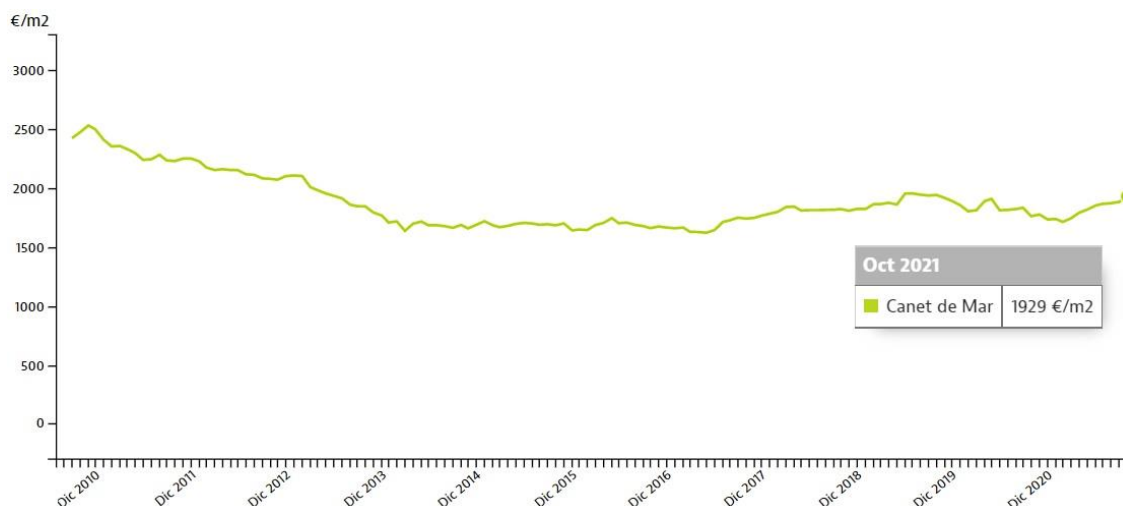


Figura 65. Preu de l'habitatge. Elidelista.com

Davant de les dificultats per accedir a un habitatge en propietat dels darrers anys, ja sigui per la inflació dels preus a l'època de la bombolla immobiliària o bé per les dificultats socioeconòmiques derivades de la crisi econòmica, i l'escalada especulativa entorn a l'habitatge, el mercat de lloguer ha esdevingut gairebé la única fórmula per accedir a un habitatge en Canet de Mar. Segons les dades d'IDESCAT, el preu mitjà del lloguer a la comarca del Maresme és de 839,34€, una renda superior a la catalana que es situa al voltant dels 734,33€.

Recentment Canet de Mar ha estat declarat àrea de mercat d'habitatge tens, d'acord amb la Llei 11/2020 de mesures urgents en matèria de contenció de rendes en els contractes d'arrendament d'habitatge de la Generalitat de Catalunya. Aquest fet ha permès a l'Ajuntament limitar el cost del lloguer al municipi (no més del 10% de l'índex de referència de preus de lloguer estableix per l'Agència de l'habitatge de Catalunya). Per això, l'Ajuntament va demostrar que el seu municipi compleix amb els requisits següents:

- Creixement interanual acumulat dels preus de 3 punts per sobre de l'IPC.
- Preu de lloguer mitjà superior al 30% dels ingressos habituals de la llar o la renda mitjana de persones menors de 35 anys.
- Increment de preus superior a la mitjana catalana.

Així mateix, existeixen altres accions realitzades per l'Ajuntament per millorar el problema de l'accés a l'habitatge:

- ✓ Pisos dotacionals
  - Rial dels Olms: en aquesta àrea existeixen 24 habitatges, construïts en terreny municipal. Són de lloguer, a 300-400 € el mes, i gestionats per una empresa privada. L'Ajuntament utilitza alguns domicilis per a situacions d'emergència com poden ser les víctimes de violència de gènere.
  - Reserva de sòl al carrer Romani. Aquests habitatges no es van construir perquè la ubicació és problemàtica i la obra molt complexa.
- ✓ Habitatges de Protecció Oficial: el POUM reserva un 23% dels nous habitatges perquè siguin HPO. Són pisos que es vendran a un preu taxat, més baix que al de mercat. Fa

anys es van desenvolupar moltes actuacions, com Can Salat - Busquets i Carrer Montnegre.

- ✓ Habitatge social: Ara mateix l'Ajuntament està parlant amb la entitat bancària SAREB per a adquirir 4 pisos, perquè siguin posats a disposició de les famílies necessitades a baix cost. Existeix la possibilitat d'adquisició de nous pisos en el futur per mitjà de la signatura d'un conveni.

La planificació municipal anterior no preveia la reserva de sòl per a habitatge assequible. Aquesta mancança es va resoldre parcialment amb actuacions d'habitatge protegit, per les quals es va crear el sistema d'habitatge dotacional públic. Malgrat això, no establia una estratègia global de producció de sòl continuada d'aquest tipus.

Com hem dit, el POUM conté les determinacions necessàries per atendre les necessitats socials d'accés a l'habitatge d'acord amb les necessitats detectades en la seva memòria social. L'estudi econòmic d'aquesta memòria social conclou que l'habitatge concertat no és viable econòmicament. Per això, s'assigna la totalitat de la reserva de sostre destinat a protecció pública al règim general.

Aquesta mesura s'estén a les diferents tipologies d'habitatge protegit i atén les necessitats de les diferents tipologies de demanda exclosa derivada dels col·lectius en risc d'exclusió social per raons d'habitatge (joves en edat d'emancipar-se o accedir al primer habitatge, famílies desestructurades, persones grans que viuen en habitatges poc adaptats a les seves necessitats, o persones amb dificultats per al pagament de les seves hipoteques, etc.).

Igualment es preveu la demanda d'habitatge dotacional públic orientat a un 11% de aquesta demanda exclosa que no podria accedir a cap de les tipologies d'Habitatge Protegit mencionades.

Finalment destacar que les propostes del POUM contribueixen al compliment de l'Objectiu de Solidaritat Urbana que planteja l'article 73 de la Llei 18/2007 pel dret a l'habitatge que estableix que els municipis de més de 5.000 habitants, com és el cas de Canet de Mar, hauran de disposar, en un període de vint anys, d'un parc mínim d'habitatges destinats a polítiques socials del 15% respecte del total d'habitatges principals existents. Canet assolirà un 16,57% en l'escenari màxim previst.

## Anàlisi de les TICs

La implementació de tecnologies de la informació i la comunicació (TICs) té grans beneficis sobre les administracions públiques com els ajuntaments. D'una banda, redueixen els costos (Joseph i Kitlan, 2008), permeten gestions més eficients i atorguen cert poder als ciutadans. A més de permetre un cert grau de participació ciutadana, té la capacitat d'augmentar la transparència (Ackerman, 2004). No obstant això, la bretxa digital en l'accés i ús ha donat lloc des de la seva implementació (van Dijk, 2017) a l'exclusió d'alguns grups de persones com la gent gran en l'ús de les noves tecnologies.

Per realitzar l'anàlisi de la situació de la Smart City a Canet de Mar s'ha aplicat una eina que analitza el nivell de desenvolupament de les tecnologies emprades en el municipi, si formen part d'una planificació estratègica, el nivell de comunicació que té cada àmbit en la seva relació amb els ciutadans, i la seva transparència (Figures 49 a 53). Es tracta d'una versió personalitzada de la creada per l'Observatori de Noves Tecnologies i Sistemes d'Informació (ONTSI) de l'entitat pública RED.ES (Ministeri d'Assumptes Econòmics i Transformació Digital), desenvolupada a través de la seva Guia Metodològica de Ciutats Intel·ligents.

### Smart Environment

Canet de Mar disposa de dues estacions climàtiques en el seu territori: una a 42 metres de alçada, a la zona del Pavelló Esportiu, i l'altra, a 50 metres en la Zona Misericòrdia. La informació climàtica i meteorològica que ofereixen és molt completa i es poden obtenir dades en la pàgina web: <https://www.tempscanet.cat/>

El municipi està actualitzant la gestió energètica dels edificis públics. En l'actualitat els edificis destinats a l'ús esportiu disposen de claus intel·ligents amb comptadors que gestionen automàticament l'energia.

Pel que fa a la recollida de residus, modèlica en comparació amb altres municipis semblants, els resultats i el model de gestió es poden consultar a la web de l'Ajuntament.

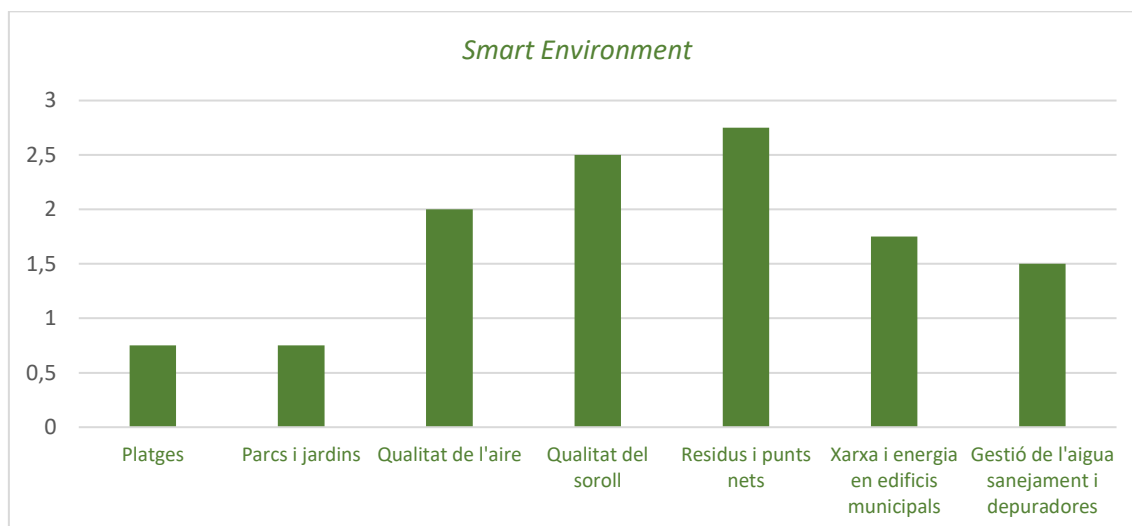


Figura 66. Índex de desenvolupament de l'àmbit Smart Environament a Canet de Mar. EuroVértice.

### Smart Mobility

Existeixen dues cambres de videovigilància per al control de trànsit. Respecte a la gestió d'aparcament, l'Ajuntament pretén aconseguir el 100% de l'automatització dels pàrquings en els pròxims anys.

L'Ajuntament voldria renovar la flota municipal, comprar vehicles elèctrics més eficients, però l'esforç econòmic a realitzar és alt.

Pel transport públic intermunicipal existeixen webs de consulta de línies i horaris.

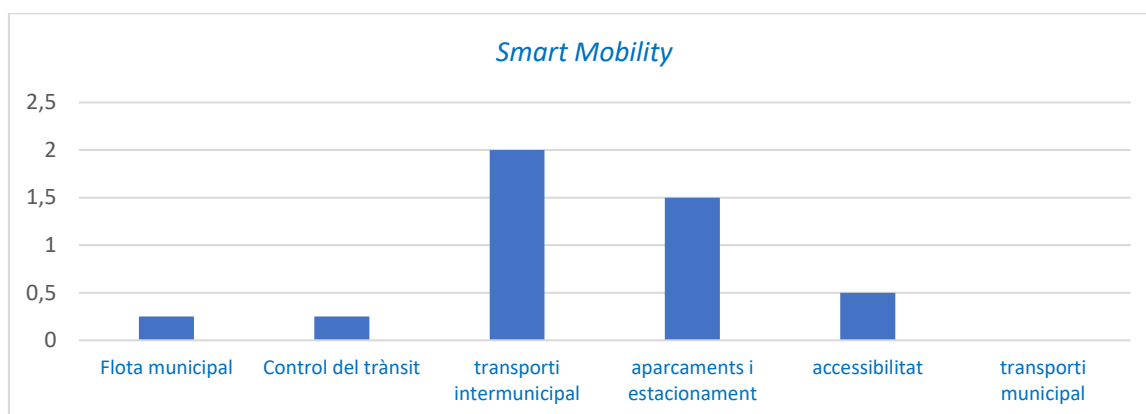


Figura 67. Índex de desenvolupament de l'àmbit Smart Mobility a Canet de Mar. EuroVértice.

### Smart Governance

L'Ajuntament vol adherir-se a la Plataforma Decidim, un portal de participació ciutadana, el qual crea un espai digital de consulta, debat i interacció ciutadana. Com a plataforma, Decidim permet realitzar processos polítics de diversos tipus i realitzar telemàticament iniciatives de pressupostos participatius, consultes ciutadanes, processos de participació relacionats amb la planificació estratègica, establiment d'òrgans de participació i comunicació en xarxa amb els ciutadans. Aquest programari és de codi lliure <https://decidim.org/>.

Les últimes comunicacions de l'àrea de Participació Ciutadana es van realitzar de manera telemàtica. S'ha informat a les entitats, associacions, club esportius i ONG's de la importància de realitzar totes les seves relacions amb les administracions públiques de manera telemàtica. A més, totes les associacions disposen de signatura electrònica.

La web de l'Ajuntament compta amb una bústia de queixes i suggeriments. La web està preparada per la realització de tots els tràmits administratius en la seva seu electrònica: <https://www.seu-e.cat/es/web/canetdemar>, disposa de registre i d'un model oficial d'instància, a més d'un servei d'informació i atenció al consumidor (OMIC).

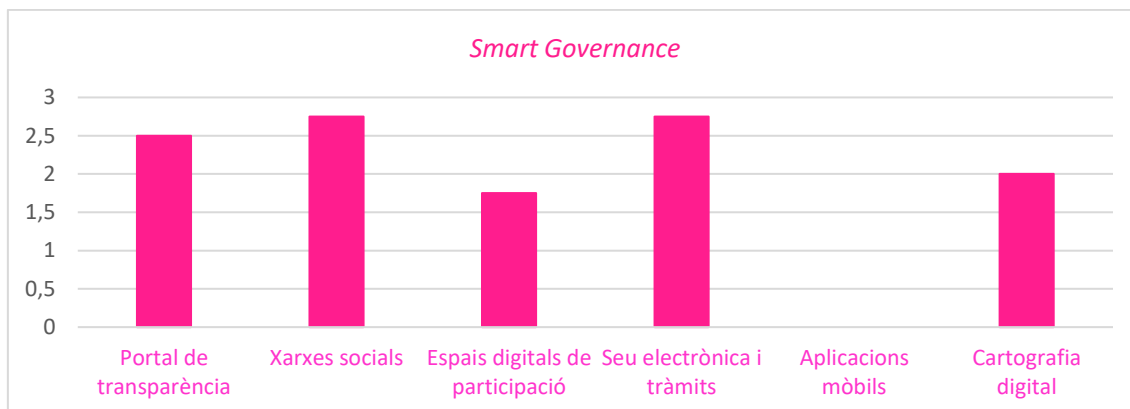


Figura 68. Índex de desenvolupament de l'àmbit Smart Governance a Canet de Mar. EuroVértice.

A la web de Canet de Mar és possible la descàrrega de cartografia digital. La informació està disponible en *dwg*, *dgn* i també en format *pdf*.

Actualment l'Ajuntament gestiona principalment les següents xarxes socials:

- Facebook: amb 4.185 seguidors
- Twitter: amb 1465 seguidors
- Youtube: amb 447 subscriptors
- Instagram: amb 3.744 seguidors
- Grup de Telegram: amb 1.465 subscriptors

A més el ciutadà en el edifici de l'Ajuntament disposa d'una pantalla a l'Oficina d'Atenció Ciutadana que forma part del gestor de cues de l'Oficina i que permet difondre material audiovisual. Aquesta informació es visiona des de la sala d'espera de l'OAC.

### Smart Economy

La web de Turisme de Canet de Mar ofereix informació sobre les platges, el patrimoni, el medi natural, els allotjaments i les fires del municipi. A més, ofereix informació sobre el comerç i l'hostaleria local. El lloc és visitable en: <http://turismecanet.cat/>

Hi ha tallers i cursos organitzats per l'àrea de Promoció Econòmica de l'Ajuntament de Canet de Mar per la formació digital del teixit empresarial.

A més, la seu electrònica és una eina de comunicació, distribució i publicació de contingut digital exposat amb garanties d'integritat, autenticitat i disponibilitat que l'Ajuntament posa a disposició de la ciutadania i del teixit associatiu i empresarial.

També hi ha una borsa de treball municipal amb ofertes de les empreses de Canet i de la resta de la comarca del Maresme i de comarques pròximes. La borsa és gestionada per l'Àrea de Promoció Econòmica també. Aquest servei funciona a través de la Xarxa Xaloc (Xarxa Local d'Ocupació de la Diputació de Barcelona) i compta amb la col·laboració de tots els agents de la província. D'aquesta manera s'aconsegueix una àmplia difusió dels llocs de treball a cobrir.



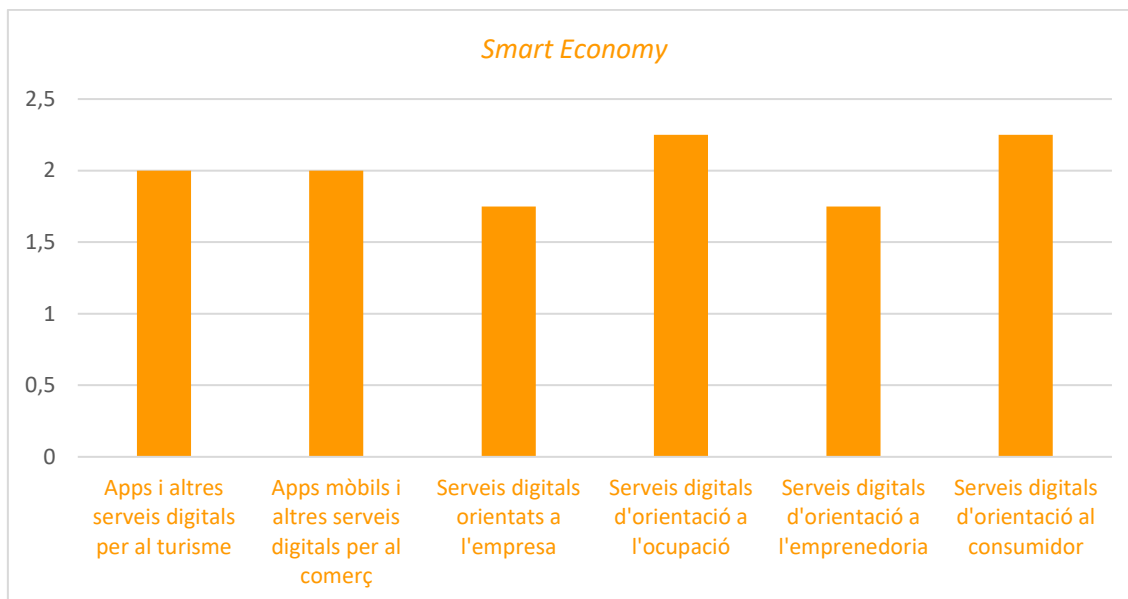


Figura 69. Índex de desenvolupament de l'àmbit Smart Economy a Canet de Mar. EuroVértce.

### Smart People

De moment, l'Ajuntament no disposa de Plataforma local de col·laboració col·lectiva per a reptes de la Ciutat (Crowdsourcing), ni de Plataforma local de microfinançament col·lectiu (Crowdfunding).

### Smart Living

Des de l'àrea de Benestar Social de l'Ajuntament de Canet de Mar, per a atendre les demandes a causa de la crisi sanitària de la COVID-19, van atendre demandes des de diferents vies: telefònicament, presencialment, correu electrònic i a través d'un qüestionari publicat al web municipal.

L'Àrea d'Educació i Infància ofereix la informació relacionada amb els col·legis i instituts del municipi a través de la seva pàgina web: <https://canetdemar.cat/regidoria.php?id=4> .

L'accessibilitat als serveis digitals urbanístics es realitza també a través de la pàgina web. Es pot consultar:

- Cadastre
- Tràmits urbanístics i de l'habitatge
- Planejament urbanístic

El Registre de sol·licitants d'Habitatge amb Protecció Oficial (HPO) és un registre públic i administratiu, habilitat als registres propis de alguns ajuntaments i, principalment pel registre de l'Administració de la Generalitat de Catalunya. Té caràcter permanent, sense terminis per tramitar-hi la sol·licitud d'inscripció, i s'hi pot inscriure qualsevol persona amb residència en un municipi de Catalunya, en qualsevol moment i a través de qualsevol dels canals disponibles:

- ✓ En el web de la Generalitat
- ✓ A l'Agència de l'Habitatge de Catalunya [www.registresollicitants.cat](http://www.registresollicitants.cat)
- ✓ A través del 012

Per altra banda, qualsevol tipus d'incidència a Canet de Mar es pot tramitar digitalment de dues formes:

- ✓ A través del correu electrònic [canetdemar@canetdemar.cat](mailto:canetdemar@canetdemar.cat)
- ✓ En línia, a través de l'e-Tram, el mòdul de tramitació electrònica que ens facilita l'AOC, el Consorci d'Administració Oberta de Catalunya.

Al marge de la pàgina web de l'Ajuntament, en l'actualitat no existeixen apps i serveis digitals municipals específics relacionats amb la cultura, l'esport, la joventut i la infància.

La videovigilància està orientada a la seguretat i al trànsit. El municipi no compta amb apps ni webs de seguiment de les brigades municipals.

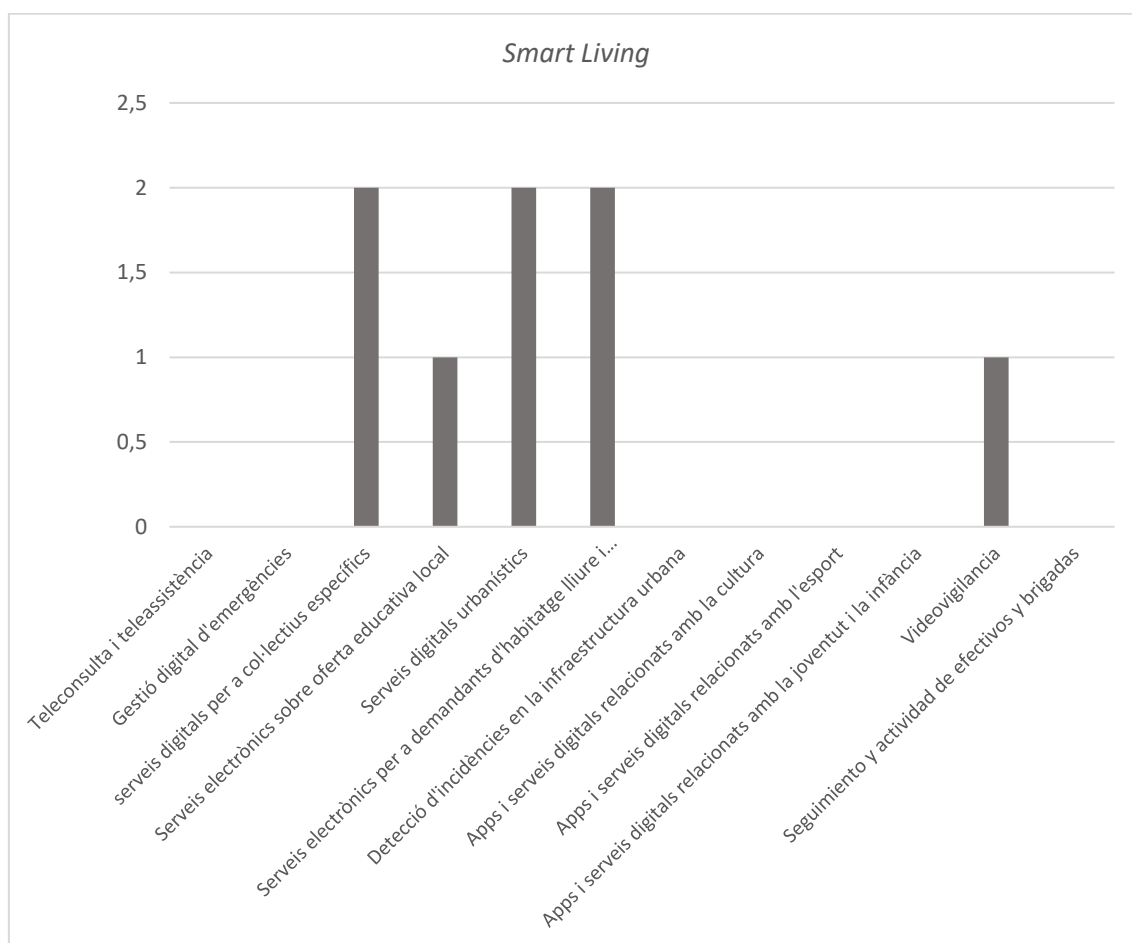


Figura 70. Índex de desenvolupament de l'àmbit Smart Living a Canet de Mar. EuroVértice.

## Instruments d'intervenció

Per a millorar la governança i els instruments d'intervenció, aconseguir un marc normatiu i de planejament actualitzat, flexible i simplificat que millori també la gestió, l'agenda urbana proposa assegurar la participació ciutadana, la transparència i afavorir la governança multinivell. A més, les administracions han d'impulsar la capacitació local, millorar el finançament i dissenyar i posar en marxa campanyes de formació i sensibilització en matèria urbana així com d'intercanvi i difusió de la informació.

### *Anàlisi de la capacitat de l'administració local*

Un repte com la planificació estratègica de una ciutat per als pròxims 10 anys suposa mesurar la capacitat que els equips encarregats de la seva implementació tenen actualment i identificar les manques i necessitats que sorgiran en el futur.

Pel proper any 2022, la plantilla de l'Ajuntament de Canet de Mar tindrà 179 persones amb plaça. És un fet que a tots els departaments municipals necessiten personal, ja que hi ha identificades 73 vacants (40% del total) que es reparteixen per totes les àrees. El departament de recursos humans està valorant els llocs de treball existents, per proposar una re-organització del organigrama municipal més eficient.

Quant a les necessitats formatives del personal municipal, solen cobrir-se amb els cursos oferts per el Consell Comarcal del Maresme i la Diputació de Barcelona.

Malgrat aquesta manca de personal, existeixen diferents recursos de coordinació entre les àrees municipals:

- Grup de Territori – comprèn les àrees de Urbanisme, Desenvolupament Rural, Medi ambient, Agricultura, Mobilitat, Salut, Energia, Residus i Patrimoni. Es reuneixen una vegada a la setmana. L'encarregada es l'arquitecta municipal, que està també coordinant a nivell tècnic la elaboració d'aquesta agenda.
- Àrea de promoció econòmica – es coordina setmanalment i organitzen reunions amb altres àrees, com educació o joventut, per projectes concrets.
- Grup de Secretaria, Intervenció i Recursos Humans - també tenen una reunió setmanal.

Les àrees més socials (serveis socials, educació, joventut, igualtat, cultura, etc.) treballen freqüentment en xarxa, ajuntant esforços en aquells projectes qui ho demanen. Aquesta cultura de treball col.laboratiu està estesa a tot l'equip municipal.

El planejament vigent i la normativa i ordenances municipals estan digitalitzades y són accessibles des de la seu electrònica de l'Ajuntament. Recentment s'ha començat a treballar amb una empresa per a dissenyar un sistema d'informació geogràfica (GIS) amb els recursos municipals. La coordinació personal és la principal font de coneixement per a altres temàtiques sectorials.

La informació que demana la llei de transparència municipal està allotjada a la seu electrònica també. Recentment l'Ajuntament s'ha afegit a la iniciativa Infoparticipa. El segell Infoparticipa reconeix la transparència de les administracions per part del Laboratori de Periodisme i Comunicació per a la ciutadania plural. És un organisme independent liderat per la Universitat Autònoma de Barcelona que compta amb la participació d'experts investigadors d'àmbits com

la governança, la transparència i la responsabilitat social corporativa. Els indicadors d'aquest segell es troben identificats a la web municipal i al portal de transparència.

Les actuacions incloses en el Pla d'acció d'aquesta Agenda Urbana Local hauran de tindre en compte els mecanismes de coordinació inter-àrees existents a l'Ajuntament de Canet de Mar, el sistema d'indicadors de transparència que treballen i les possibilitats d'implementació exitosa d'aquest full de ruta amb una plantilla municipal poc nombrosa.

#### *Anàlisi de la hisenda local*

El pressupost de Canet de Mar ha augmentat un 32% durant el període 2018-2021 (Figura 71). No obstant això, l'any 2020 va sofrir una baixada de 3.860.373 € (7,9%) respecte a l'any 2019. Entre els anys 2018 i 2019 es va experimentar un increment del 21%. Finalment, entre l'any 2020 i el 2021 el pressupost va pujar un 17,9 %. Durant 2021, el municipi va disposar un pressupost de 16,57 M€, que suposa 1.115 € per habitant.

Aquesta tendència de fluctuacions del pressupost contrasta amb la pujada constant de la mitjana dels pressupostos municipals a la Comarca del Maresme, a la província de Barcelona i a Catalunya.

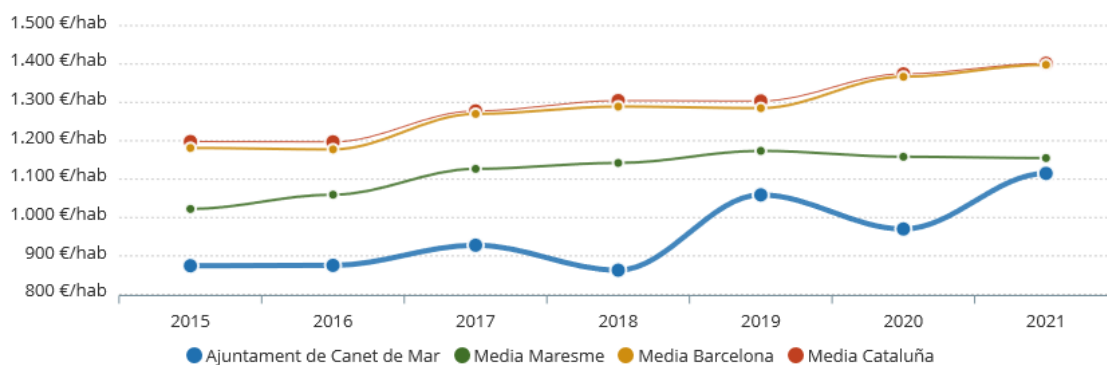


Figura 71. Evolució del pressupost de Canet de Mar (2018-2021). Consorci Administració Oberta de Catalunya, 2021.

La major part de la despesa per programa a Canet de Mar s'ha donat en els serveis públics bàsics, que agrupen les despeses en benestar comunitari (gestió de residus, neteja viària, enllumenat, etc.), seguretat i mobilitat ciutadana, habitatge i urbanisme, i medi ambient (parcs, jardins, etc.). A més aquest tipus de despeses ha augmentat un 19,2% en els últims 4 anys (Figura 72). Les despeses en la producció de béns públics preferents (cultura, educació, esports i sanitat) han variat en els últims anys ajustant-se a les necessitats del municipi. Les despeses en actuacions de caràcter general (administració financera i tributaria, òrgans de govern i gestió general) han romàs pràcticament estables.

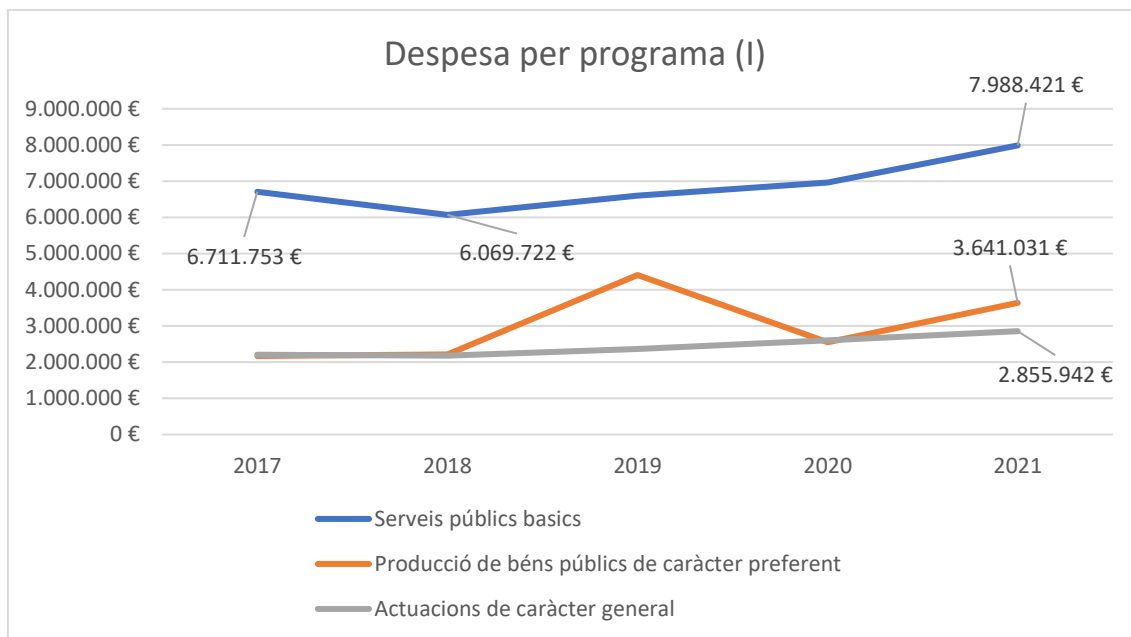


Figura 72. Evolució dels despeses per programa en Canet de Mar (I). Consorci Administració Oberta de Catalunya, 2021.

A més, s'han incrementat les despeses en actuacions de caràcter econòmic, que inclouen promoció del comerç local, turisme i suport a les petites i mitjanes empreses. Les despeses en protecció social també han augmentat, com en molts municipis del país. Aquest capítol es dedica pràcticament a serveis socials, que al 2021 va ser de 678.095,57 €, 46,68 € per persona empadronada a Canet de Mar.

D'altra banda, l'evolució del deute públic del municipi ha baixat un 43,3% des de l'any 2017, deixant un endeutament per habitant de 190,6 € per habitant, molt per davall del de la comarca del Maresme (407 €/hab) i de Catalunya (387,5 €/hab).

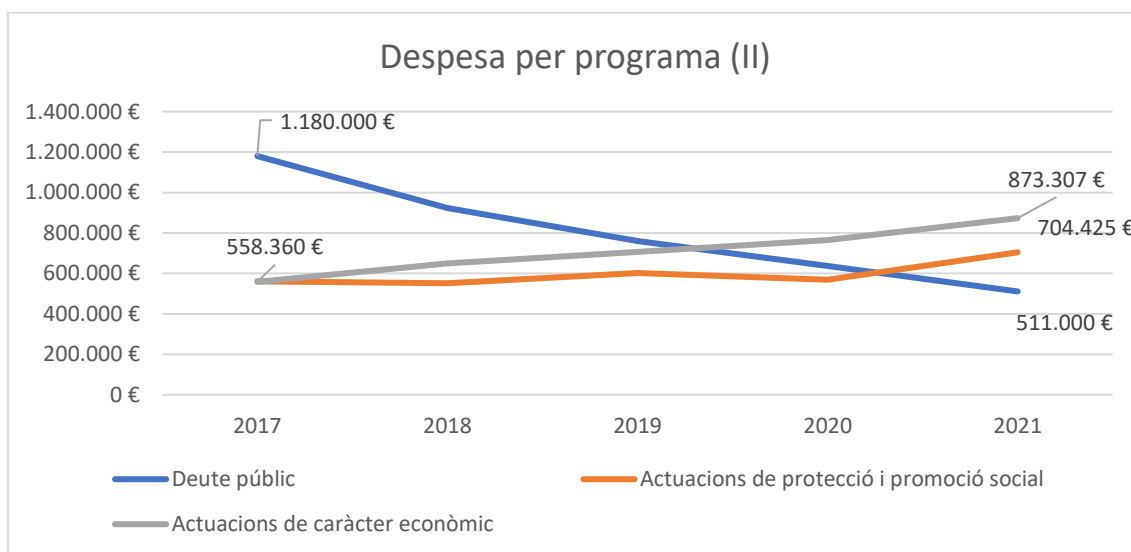


Figura 73. Evolució dels despeses per programa en Canet de Mar (II). Consorci Administració Oberta de Catalunya, 2021.

Els impostos directes suposen la major font d'ingressos del municipi i han augmentat un 4,0% durant el període 2017-2021 (Figura 74). En els últims quatre anys també han augmentat els ingressos procedents de taxes, preus públics, passius financers i transferències corrents. Malgrat això, la càrrega fiscal que suporten els habitants de Canet és de 469,5 €/hab., molt menys que el mateix indicador a la Comarca del Maresme, de 519 €/hab., i a Catalunya, 577 €/hab.

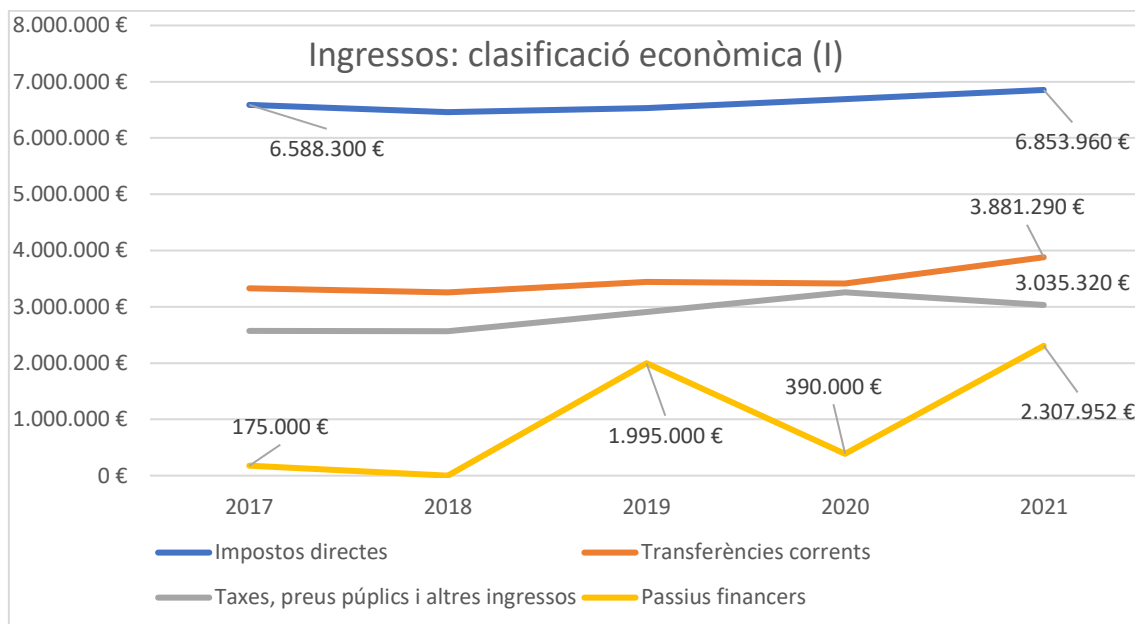


Figura 74. Evolució dels ingressos: classificació econòmica (I). Consorci Administració Oberta de Catalunya, 2021.

Els ingressos per transferències de capital han sofert grans fluctuacions en els últims anys. També els ingressos patrimonials i els impostos indirectes han tingut pujades i baixades irregulars. Els actius financers es van mantindre estables, com sol passar, durant aquest temps.

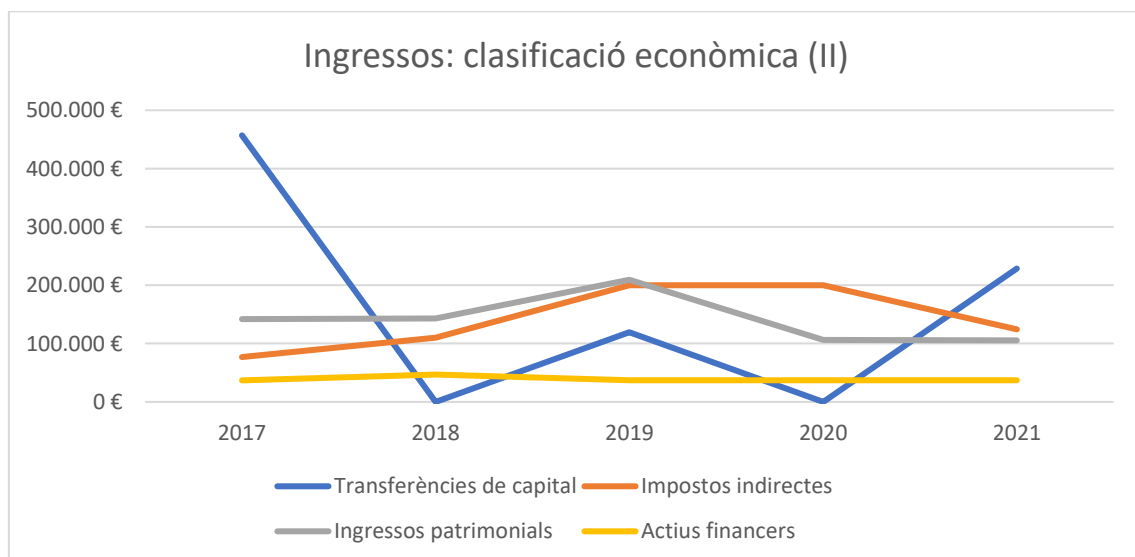


Figura 75. Evolució dels ingressos: classificació econòmica (II). Consorci Administració Oberta de Catalunya, 2021.

A continuació es poden veure en l'any 2021 els àrees de despesa de l'Ajuntament de Canet de Mar (Figura 76) i els ingressos i la seva classificació econòmica (Figura 77).

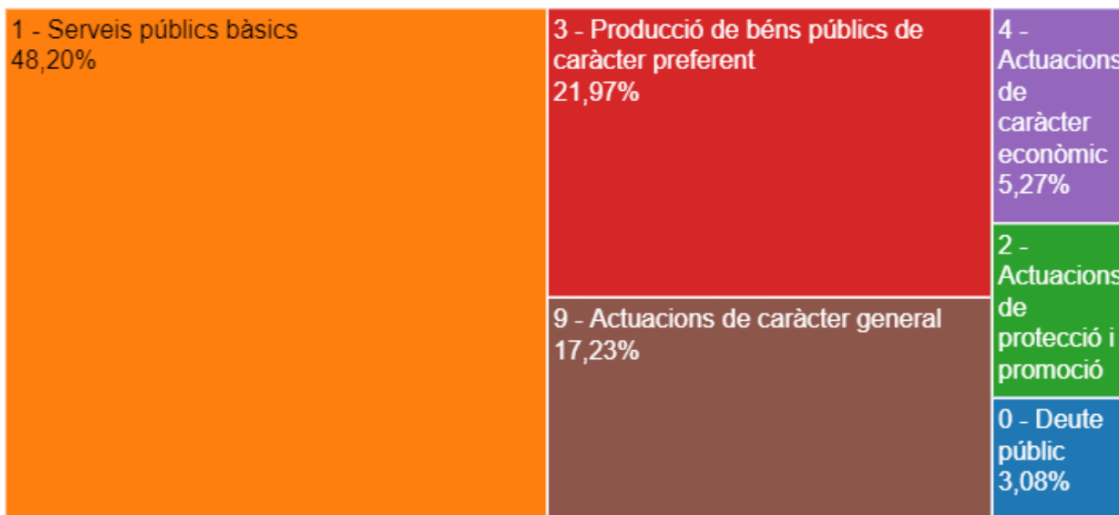


Figura 76. Àrees de despesa de l'Ajuntament de Canet de Mar en l'any 2021. Consorci Administració Oberta de Catalunya.

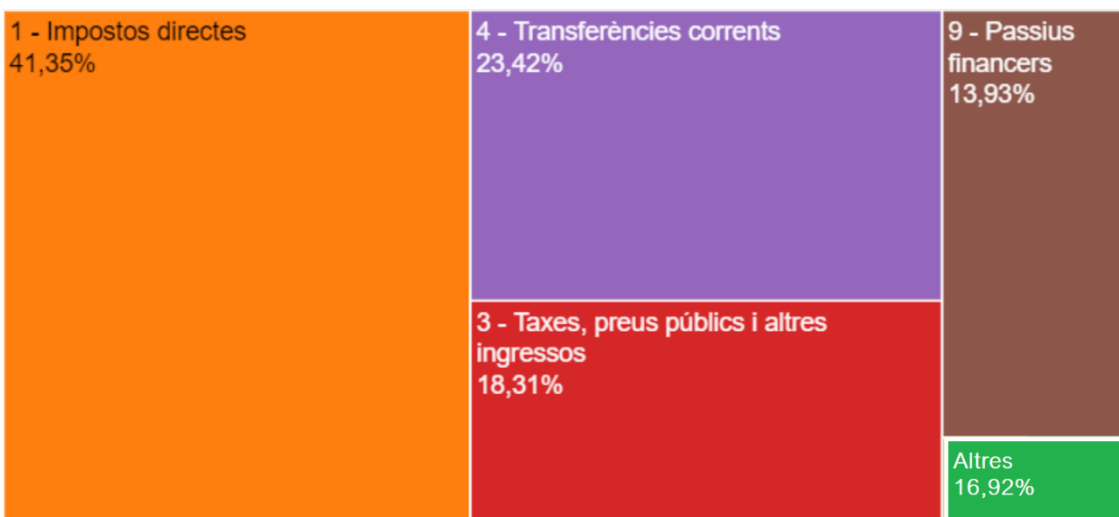


Figura 77. Classificació econòmica dels ingressos a Canet de Mar en l'any 2021. Consorci Administració Oberta de Catalunya.

Les despeses principals al pressupost municipal són de personal, 43,5% de la xifra total a 2021. Això és tradueix en 7.185.052,20 €, amb una despesa de 494 € per habitant. Cal destacar que el 29,9% correspon al pagament de salaris de funcionaris i el 36,6% a funcionaris interins. Solament un 1% dels salaris són pagats a personal eventual.

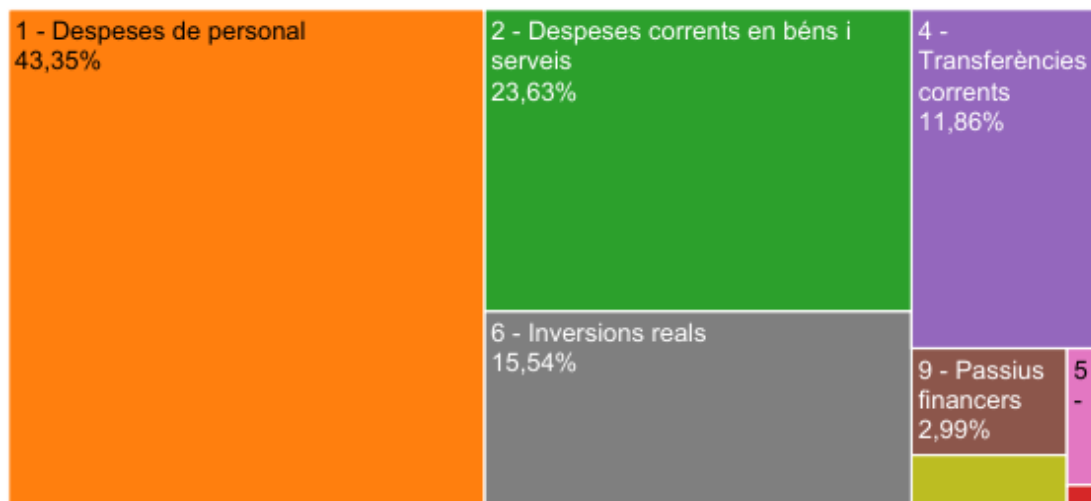


Figura 78. Classificació econòmica de les despeses a Canet de Mar en l'any 2021. Consorci Administració Oberta de Catalunya.

Com hem dit, el endeutament del consistori de Canet de Mar és menor que la mitjana dels municipis de la seua comarca i de Catalunya. Significa el 3,08% del pressupost de 2021, el que suposa 511.000 €. Aquest percentatge està molt per sota dels requisits que imposa als ens locals la Llei orgànica 2/2012, de 27 d'abril, d'Estabilitat Pressupostària i Sostenibilitat Financera.

El romanent de tresoreria és positiu (6,2 m€), encara que baix respecte a 2019 (en uns 2 m€). En aquest aspecte es nota també el impacte de la COVID. El pressupost està equilibrat, però les necessitats són cada vegada més i els ingressos no augmenten. Encara que hi ha capacitat bona d'endeutament, s'ha d'anar amb compte amb el futur.

Pressupost per a 2022 és de 16.394.626,62 €.

#### *Anàlisi dels instruments de governança participativa*

Els ciutadans tenen dret a estar informats i a opinar sobre els assumptes municipals que els afecten directament. L'Ajuntament de Canet de Mar ofereix la possibilitat de participar en els projectes de la vila incorporant la perspectiva ciutadana en la gestió municipal. Per a això, disposa d'òrgans estables de participació, processos participatius i fòrums virtuals.

A Canet de Mar estan constituïts els Consells municipals dels següents sectors:

- Consell Municipal de Cultura, constituït l'any 2004
- Consell Municipal del Medi Ambient, constituït l'any 2005
- Consell Escolar Municipal, constituït l'any 2006
- Consell Municipal d'Esports, constituït l'any 2008
- Consell Municipal de Promoció Econòmica, constituït l'any 2009
- Consell Municipal de Cooperació, constituït l'any 2011

El Pla Estratègic 2030 planteja un òrgan de participació rellevant per aquesta Agenda, que és el Consell de direcció. Formen part d'ell representants polítics i les següents entitats socials:

- PIMEC, Petita i Mitjana Empresa de Catalunya. Delegació Maresme.
- Associació de Comerciants de Canet.
- Centres docents.



- Centre de Recerca i Transferència de Tecnologia Tèxtil (CRTTT) de Canet.
- Consell del Teatre Municipal de Canet.
- Representant de la Gent Gran.

Al municipi hi ha més de 120 entitats i associacions ciutadanes. En la web de l'Ajuntament es poden consultar les entitats i associacions del municipi de Canet de Mar. Existeixen diferents àmbits, social, àmbit cultural, social, educatiu, juvenil i esportiu. A més, a partir d'una intranet, és possible donar d'alta noves associacions en el registre de manera senzilla.

El municipi de Canet té un reglament de participació ciutadana, el qual és volia actualitzar amb un procés participatiu que va començar en 2019 i que la pandèmia va aturar. També n'hi ha una ordenança per la regulació de les subvencions locals a les organitzacions ciutadanes.

La participació ciutadana ha permès l'aprovació dels Pressupostos Participatius dels anys 2016, 2017, 2018 i 2019. Segons la informació corresponent a l'edició de pressupostos 2018, la darrera que es va realitzar i completar; un total de 12.193 persones, majors de 16 anys i empadronades a Canet de Mar, van prendre part. Entre les accions més votades estaven:

#### Propostes d'Execució:

- Renovació i Millora Parcs Infantils. Inversió prevista fins a 40.000 €.
- Nova fase d'adequació voreres per a facilitar l'accessibilitat. 30.000 €
- Espai Esportiu Obert Polivalent (només la part de la pista). 40.000 €
- Habilitar una zona de Platja per a gossos. 30.000 €
- Pipi Can: Un o dos espais nous i millora dels existents (mobiliari, fonts, arbres). 25.000 €
- Aparells de gimnàstica a l'aire lliure. Renovar els existents i nous circuits 1 per gent gran i un per gent jove al passeig marítim i en alguna altra espai. 28.000 €
- Arranjament del Parc Infantil de la Plaça Universitat. 30.000 €.
- Espai multifuncional per a les entitats al centre del poble. 40.000 €.

#### Propostes de Serveis:

- Posar zones d'ombra patis de les escoles: Misericòrdia i Turó del Drac. Inversió fins a 15.000 €.
- Reforçar el servei de manteniment de Parcs, places, tractament arbrat, renovar flors i plantes de jardineres. 15.000 €
- Renovar i posar més bancs, papereres i cendres ens espais públics. 15.000 €
- Proposta unificada: posar plaques solars a edificis públics i espais públics, de moment només a fanals i semàfors. 10.000 €
- Posar en marxa un programa de Brigada Jove. 10.000 €
- Restaurar zona Font del Drac. 15.000 €.

Aquesta iniciativa de pressuposts participatius ha donat l'oportunitat de crear una comissió ciutadana de seguiment de tot el procés; en la qual hi participen: un representant de cadascun dels set grups municipals que conformen el plenari municipal i cinc representants de la ciutadania, que hi han volgut participar de manera individual i voluntària.


És voluntat de l'Ajuntament de Canet de Mar arribar a persones qui han estat poc implicades en activitats participatives en el passat, per donar-les la veu en l'elaboració d'aquesta Agenda. Per això, s'ha identificat un grup de persones rellevants de les associacions més representatives i independents, que han expressat la seua voluntat de cooperar amb l'Ajuntament en la definició


del futur de la ciutat on habiten. Són 25 col·laboradors que l'equip de govern ha identificat com a agents per aquest procés participatiu. Els agrupem en 5 àmbits: Educació, Empresa, Cultura, Societat i Esports i Natura.

EDUCACIÓ	Natàlia Prior (ESCOLA DANSA),
	Òscar Figuerola (ex regidor i mestre del CRTTT de Canet),
	Miquel Soler (Director del CRTTT de Canet ),
	Lluís Jofre (catedràtic de telecomunicacions , exdirector del Pla estratègic de per la Societat de la Informació de Catalunya i DIRECTOR GENERAL D'UNIVERSITATS),
EMPRESA	Joan Pera (President PIMEC Maresme),
	Jordi Carmona (Economista),
	Toni Balcells (economista i gerent de la FUNDACIÓ GARROFERS),
	Xavi Bonavia (Director del L'HOTEL ROCATEL),
	Canet impacta (Unió de botiguers)
	David Poveda (director D'EMPRESA D'ENERGIES ALTERNATIVES) ,
CULTURA	Quirze Planet (Exregidor cultura i expresident ACPO), Carme Segura (exdirectora del CASTELL DE MONTJUIC), Carles Saiz (President del CEDIM),
	ACPO
	CENTRU
SOCIETAT	Emili Sanchez (dinamitzador social), Montse Zaera (Directora de L'INSTITUT DOMÈNEC I MUNTANER de Canet) Marta Ruiz (Cap de Secció de Promoció de ciutat de Mataró i presidenta de l'ANC local), Ricard Molins ( jubilat treballava a ICS , membre de diferents associacions)
	MARES MALABARISTES
	SÀLVIA
ESPORTS I NATURA	Cristina Soler (ex regidora del PP i campiona europea de BOTXES) ,
	Sílvia Rodriquez (mestra i jugadora de BÀSQUET),
	Miquel Serra(Membre del COL·LECTIU FOT-LI CASTANYA,ecologista) ,

Annex 1: Dades descriptives de Canet de Mar

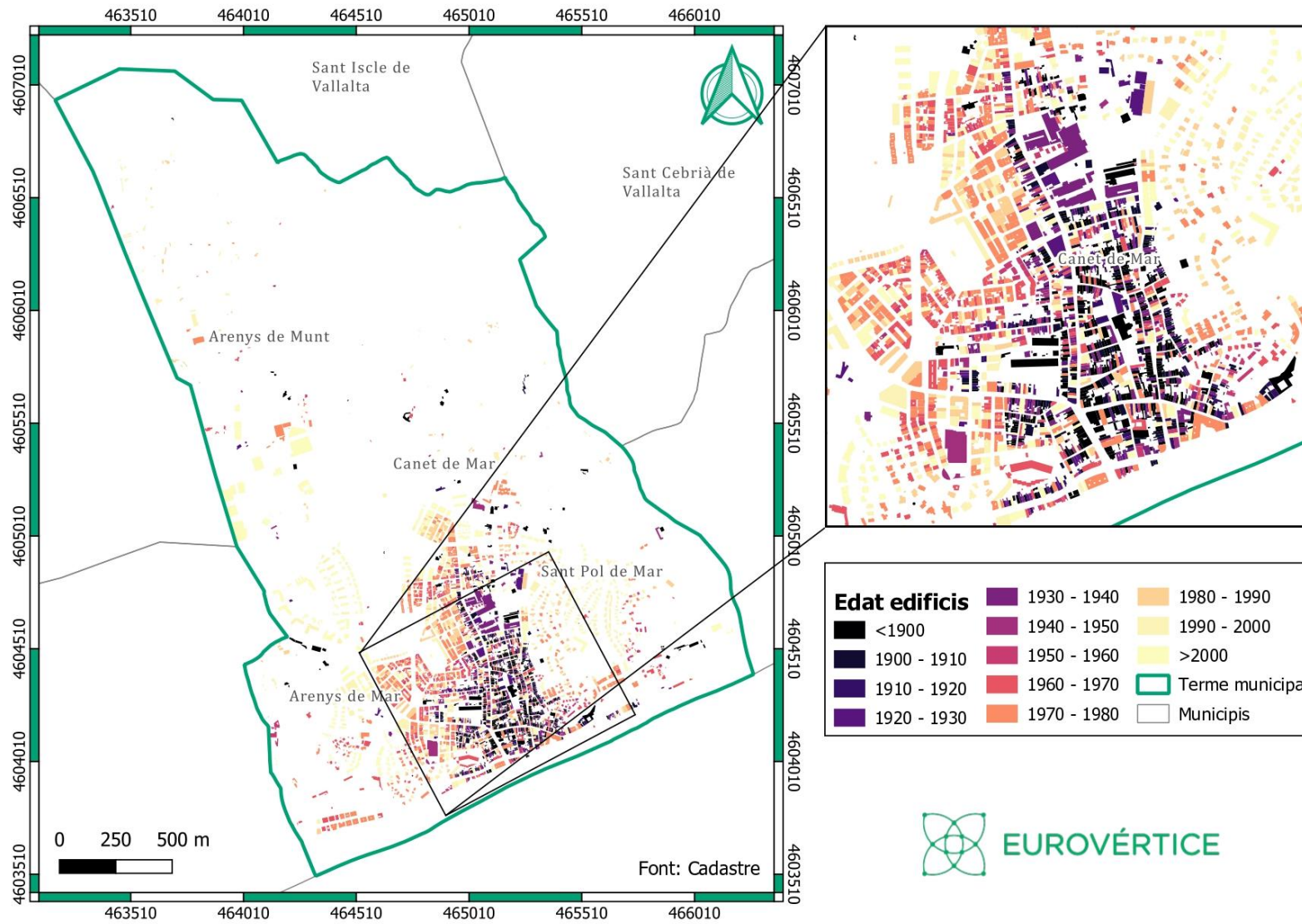
Translated from Spanish to Catalan - www.onlinedoctranslator.com

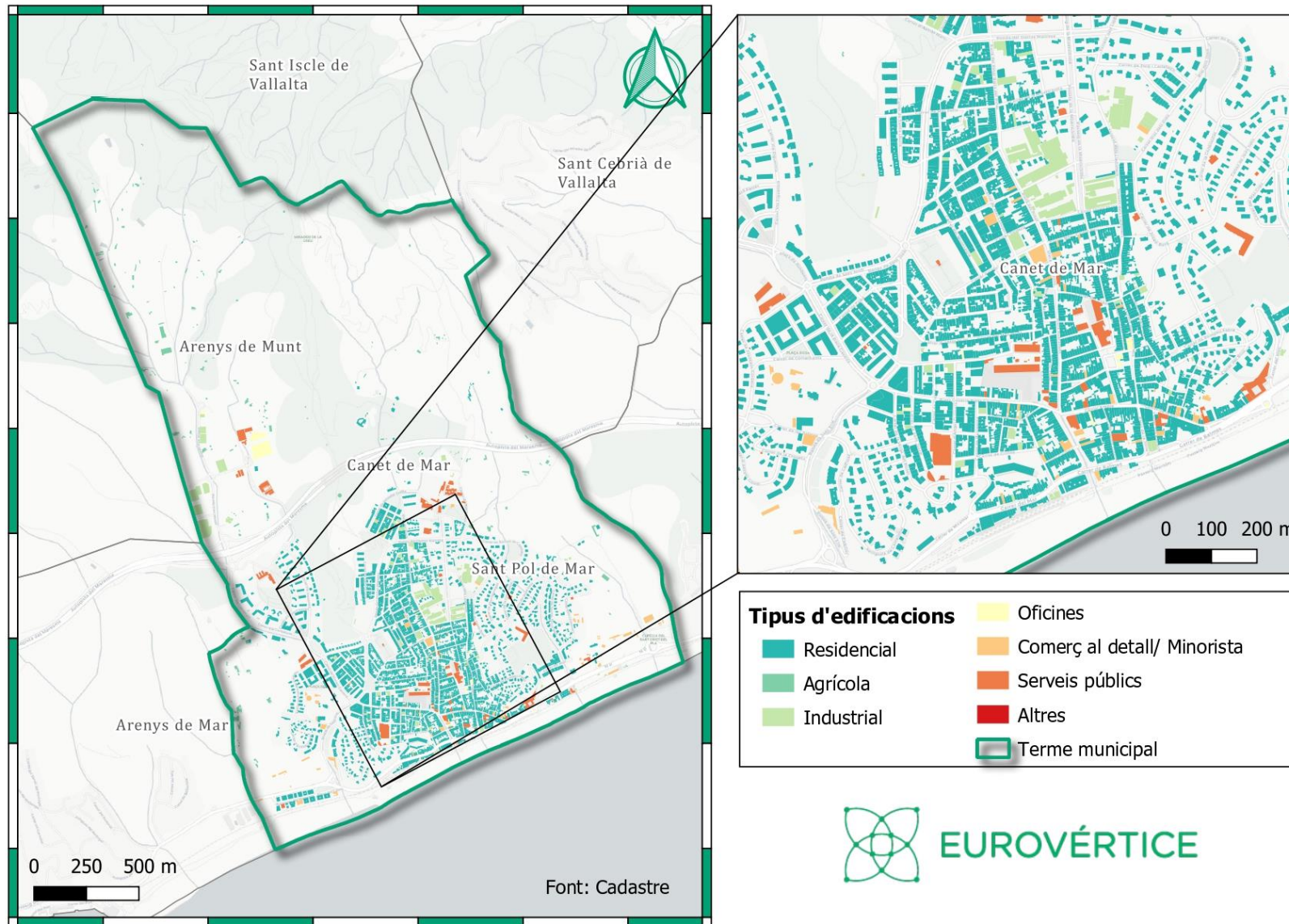
		Àrea Urbana de Barcelona					Canet de Mar		Catalunya								
		Superfície total Km <sup>2</sup>	Habitatges total 2011		Llars el 2011		Població el 2020	Codi INE									
		<b>6,32</b>	<b>7.725</b>		<b>5.613</b>		<b>14.865</b>	<b>08040</b>									
DADES I INDICADORS DESCRIPTIUS (I)	VALOR	RANCS Municipis entre 5.000 i 20.000 habitants			RANCS Municipis de més de 5.000 habitants			OBJECTIUS ESTRATÈGICS									
		Valor 1er quartil	Valor mitjà	Valor 3er quartil	Valor 1er quartil	Valor mitjà	Valor 3er quartil	1	2	3	4	5	6	7	8	9	10
D.01. VARIACIÓ DE LA POBLACIÓ 2007-2017 (%)	6,8	-4,5	0,5	7,4	-3,6	9,0	21,9	✓	✓	✓	✓	✓	✓	✓	✓	✓	✓
<b>D.02. TERRITORI I DIVERSITAT D'HABITATS</b>																	
D.02.a. Superfície de cobertura a artificial (%)	30,5	2,7	6,7	15,4	3,5	9,0	21,9	✓		✓							
D.02.b. Superfície de cultius (%)	9,4	15,9	37,4	61,6	14,2	34,7	58,1	✓		✓							
D.02.d. Superfície de zona forestal i deveses (%)	55,2	17,7	41,9	64,0	16,2	38,4	60,0	✓		✓							
<b>D.03. SUPERFÍCIE D'EXPLOTACIONS AGRÀRIES I FORESTAL</b>																	
D.03.a. Superfície municipal destinada a explotacions agràries i forestals (%)	0,92	0,08	0,18	0,37	0,08	0,17	0,38	✓		✓							
D.03.b. Superfície municipal destinada a explotacions agràries i forestals respecte del sòl urbà i urbanitzable delimitat de la ciutat (%)	3,07	1,17	3,11	7,21	0,81	2,30	6,01	✓		✓							
D.04. SUPERFÍCIE DE SÒL NO URBANITZABLE (%)	65,5	80,4	91,7	96,9	73,9	88,9	96,1	✓									✓
D.05. SUPERFÍCIE VERDA (ha cada 1.000 hab)	2,9	1,7	3,2	6,8	1,66	2,92	5,78	✓		✓							
D.06. DENSITAT DE POBLACIÓ EN SÒL URBÀ (hab./ha)	89,6	27,9	43,0	62,8	33,1	49,8	73,5	✓	✓		✓	✓	✓	✓	✓	✓	✓
D.07. SÒL URBÀ DISCONTINU (%)	1,7	8,5	26,0	52,6	9,0	25,9	52,4	✓	✓		✓						
D.08. DENSITAT D'HABITATGE (viv/ha)	46,5	14,8	22,4	33,1	16,9	25,6	37,5	✓	✓		✓	✓	✓	✓	✓	✓	✓
D.09. COMPACTAT URBANA (m <sup>2</sup> /m <sup>2</sup> s)	0,80	0,40	0,56	0,76	0,44	0,62	0,83	✓			✓	✓					
<b>D.10. COMPACTAT RESIDENCIAL</b>																	
D.10.a. Sup. construïda ús residencial (m <sup>2</sup> /m <sup>2</sup> s)	0,58	0,24	0,36	0,49	0,27	0,38	0,51	✓			✓	✓					
D.10.b. Sup. construïda ús residencial (%)	72,7	58,3	66,8	73,4	56,7	64,5	71,7	✓			✓	✓					
<b>D.11. COMPLEXITAT URBANA</b>																	
D.12. PARCS I EQUIPAMENTS DE ZONES VERDES	-	-	-	-	-	-	-	✓			✓	✓					
D.13. ESPAI PÚBLIC	-	-	-	-	-	-	-	✓			✓						
D.ST.01. DENSITAT D'HABITATGE PREVISTA A LES ÀREES DE SÒL DE DESENVOLUPAMENT (viv./ha)	20,0	23,8	34,0	46,4	24,2	34,6	47,0	✓			✓	✓					✓
D.ST.02. ÀREES DE SÒL DE DESENVOLUPAMENT (%)	14,8	16,2	35,2	65,0	17,1	35,0	64,4	✓	✓								✓
D.ST.03. SÒL URBANITZABLE DELIMITAT (%)	14,8	11,6	28,5	55,2	12,2	28,3	53,6	✓	✓								✓
D.ST.04. SUPERFÍCIE DE SÒL PREVIST PER A ÚS RESIDENCIAL (%)	2,4	8,8	20,1	36,1	8,6	20,0	36,0	✓	✓								
D.ST.05. SUPERFÍCIE DE SÒL PREVIST PER A ACTIVITATS ECONÒMIQUES (%)	12,4	6,2	16,1	31,7	5,9	14,3	30,7	✓	✓				✓	✓			
D.14. ANTIGUITAT DEL PARC EDIFICATORI. Parc edificatori anterior a l'any 2000 (%)	64,5	48,5	58,6	65,6	50,1	59,8	67,4	✓	✓	✓							
D.15. CONSUM D'AIGUA	-	-	-	-	-	-	-				✓						
<b>D.16. QUALITAT DEL SILENCI</b>																	
D.17. SUPERFÍCIE D'INFRASTRUCTURES DE TRANSPORT I MOBILITAT	-	-	-	-	-	-	-	✓									
D.17.a. Superfície infraestructures de transport (ha)	23,1	27,0	53,3	107,3	32,8	71,9	155,8	✓			✓						
D.17.b. Superfície infraestructures de transport (%)	3,7	0,5	1,1	2,2	0,66	1,39	2,67	✓			✓						
<b>D.18. ÍNDEX DE MOTORITZACIÓ</b>																	
D.18.a. Vehícles domiciliats cada 1.000 habitants.	540,1	558,7	607,2	662,6	549,8	592,4	646,9			✓		✓					
D.18.b. Percentatge de turismes (%)	67,3	67,0	70,6	74,0	67,7	71,3	74,6			✓		✓					
D.18.c. Percentatge de motocicletes (%)	17,9	6,9	8,5	10,8	7,2	8,9	11,5			✓		✓					
D.18.d. Antiguitat del parc de vehicles	-	-	-	-	-	-	-			✓		✓					
D.19. DENSITAT DE LÍNIES D'AUTOBÚS I MODES FERROVIARIS	-	-	-	-	-	-	-					✓					✓
D.20. ACCESSIBILITAT ALS SERVEIS DE TRANSPORT PÚBLIC	-	-	-	-	-	-	-					✓	✓				
D.21. DOTACIÓ DE VIES CICLISTES	-	-	-	-	-	-	-			✓		✓					

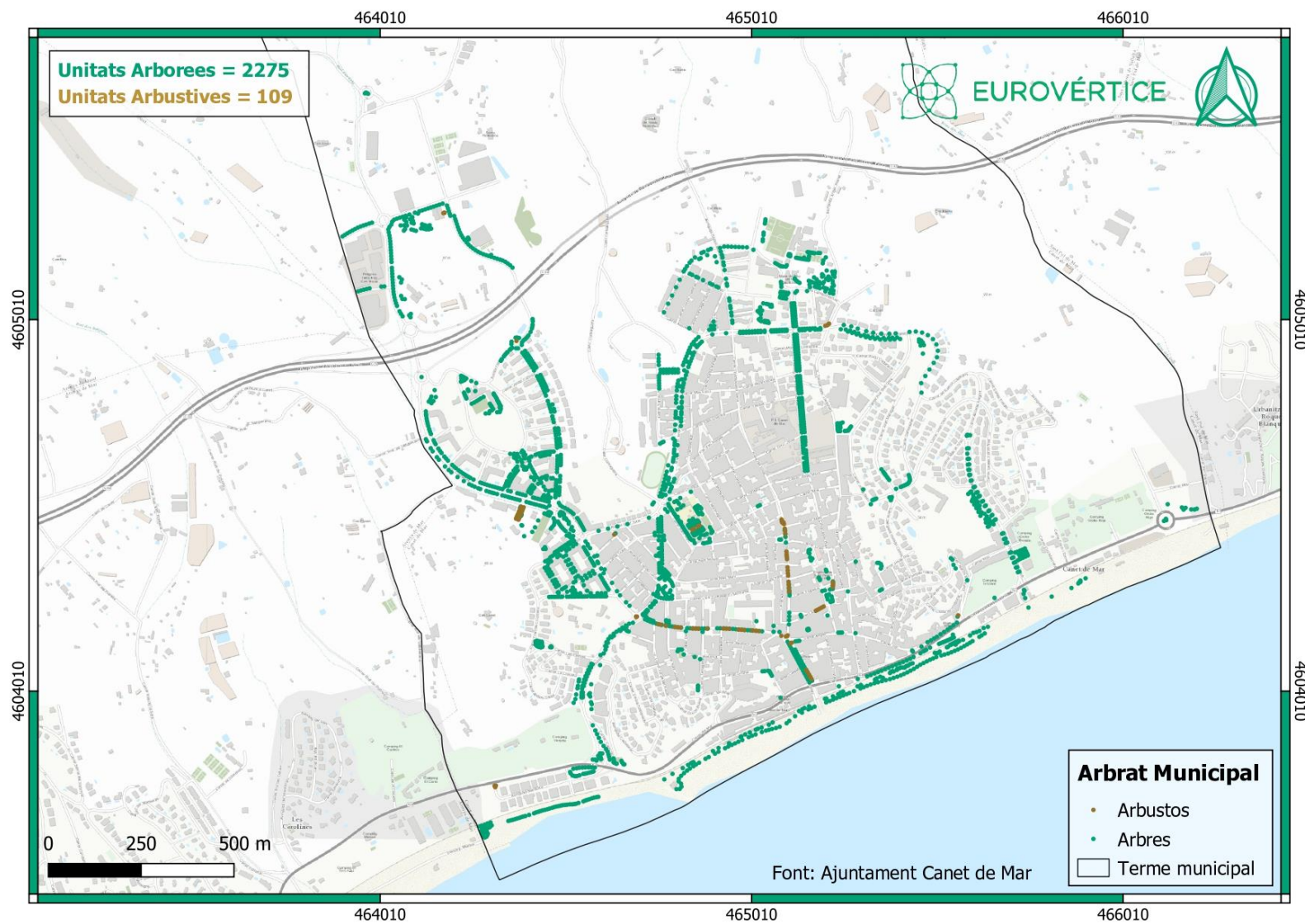
		Àrea Urbana de Barcelona					Canet de Mar		Catalunya								
		Superfície total Km <sup>2</sup>	Habitatges total 2011		Llars el 2011	Població el 2020	Codi INE										
		6,32	7.725		5.613	14.865		08040									
DADES I INDICADORS DESCRIPTIUS (II)	VALOR	RANCS Municipis entre 5.000 i 20.000 habitants			RANCS Municipis de més de 5.000 habitants			OBJECTIUS ESTRATÈGICS									
		Valor 1er quartil	Valor mitjà	Valor 3er quartil	Valor 1er quartil	Valor mitjà	Valor 3er quartil	1	2	3	4	5	6	7	8	9	10
<b>D.22. ENVELLIMENT DE LA POBLACIÓ</b>																	
D.22.a. Índex d'envelliment de la població (%)	19,6	14,8	17,3	20,1	14,6	17,1	19,6	✓		✓	✓	✓	✓	✓	✓	✓	✓
D.22.b. Índex de senectut de la població (%)	11,4	9,6	11,4	13,2	9,2	11,0	12,7	✓		✓	✓	✓	✓	✓	✓	✓	✓
D.23. POBLACIÓ ESTRANGERA (%)	9,0	3,5	6,9	12,3	4,2	8,0	13,4	✓				✓	✓				
<b>D.24. ÍNDEX DE DEPENDÈNCIA</b>																	
D.24.a. Índex de dependència total (%)	53,6	45,6	48,8	52,6	45,5	48,4	51,9	✓				✓	✓				
D.24.b. Índex de dependència infantil (%)	23,0	20,1	22,5	24,8	20,3	22,5	24,8	✓				✓	✓				
D.24.c. Índex de dependència de la gent gran (%)	33,8	23,4	27,9	33,6	22,8	27,5	32,6	✓				✓	✓				
D.25. PERCENTATGE DE PERSONES AMB ACCÉS ALS SERVEIS SOCIALS	-	-	-	-	-	-	-					✓					
<b>D.26. NOMBRE DE TREBALLADORS/ES</b>																	
D.26.a. Treballadors en sector agricultura (%)	0,9	1,6	4,7	15,6	1,1	3,3	12,9					✓	✓			✓	
D.26.b. Treballadors en sector indústria (%)	16,1	7,2	14,1	26,6	6,5	12,7	22,7					✓	✓			✓	
D.26.c. Treballadors en sector construcció (%)	9,3	6,3	8,8	12,2	5,9	8,4	11,6					✓	✓			✓	
D.26.d. Treballadors en sector serveis (%)	73,7	48,5	60,3	72,3	51,8	65,1	76,8					✓	✓			✓	
<b>D.27. NOMBRE D'ESTABLIMENTS</b>																	
D.27.a. Establiments en sector agricultura (%)	1,3	1,6	4,7	13,0	1,1	3,5	10,4							✓		✓	
D.27.b. Establiments en sector indústria (%)	6,5	5,7	8,7	13,0	4,9	7,7	11,8							✓		✓	
D.27.c. Establiments en sector construcció (%)	11,0	7,1	9,3	11,8	6,7	8,9	11,4							✓		✓	
D.27.d. Establiments en sector serveis (%)	81,3	62,7	72,4	79,0	66,0	75,1	82,2							✓		✓	
<b>D.28. TAXA D'ATUR</b>																	
D.28.a. Percentatge d'aturats total (%)	9,9	8,9	11,0	14,1	9,4	11,5	14,5					✓	✓				
D.28.b. Percentatge d'aturats entre 25 i 44 anys (%)	38,0	38,7	41,5	44,6	39,1	41,6	44,5					✓	✓				
D.28.c. Percentatge d'atur femení (%)	55,6	54,9	57,7	60,8	55,1	57,6	60,4					✓	✓				
D.29. PARC D'HABITATGE (viv/1000 hab.)	519,7	442,2	506,8	604,0	437,2	494,6	581,6	✓									✓
D.30. TIPOLOGIA D'HABITATGE	-	-	-	-	-	-	-	✓									✓
D.31. HABITATGE PROTEGIT	-	-	-	-	-	-	-	✓									✓
D.32. VARIACIÓ DEL NOMBRE DE LLARS 2001-2011 (%)	43,6	18,0	29,7	47,7	19,9	30,8	47,9	✓	✓								✓
D.33. CREIXEMENT DEL PARC D'HABITATGE 2001-2011 (%)	26,6	14,9	23,9	36,4	14,8	22,9	35,0	✓	✓		✓						✓
D.34. HABITATGE SECUNDARI (%)	16,9	5,4	10,2	18,0	4,9	9,1	16,8	✓									✓
D.35. HABITATGE BUIT (%)	10,4	10,4	15,1	19,4	10,0	14,3	18,6	✓									✓
D.36. ACCESSIBILITAT A L'HABITATGE	-	-	-	-	-	-	-										
D.37.06. HABITATGES PREVISTES A ÀREES DE DESENVOLUPAMENT RESPECTE AL PARC D'HABITATGE (%)	1,0	13,9	28,6	50,9	11,9	25,9	47,7	✓	✓		✓						✓
D.37.07. NOMBRE D'HABITATGES PREVISTES A LES ÀREES DE DESENVOLUPAMENT (viv/1000 hab.)	5,3	74,7	147,8	262,7	61,2	125,8	243,6	✓	✓		✓						✓
D.37. FIGURA DE PLANEJAMENT URBANÍSTIC VIGENT AL MUNICIPI.	PG	-	-	-	-	-	-	✓	✓								✓
D.38. DATA DE LA FIGURA DE PLANEJAMENT URBANÍSTIC VIGENT.	2019	1994	2002	2008	1994	2002	2008	✓	✓								✓
D.39. AGENDA URBANA, PLANEJAMENT ESTRATÈGIC I SMART CITIES.	-	-	-	-	-	-	-	✓	✓	✓	✓	✓	✓	✓	✓	✓	✓

Taula 19. Dades descriptius de l'Agenda Urbana Espanyola. Juliol 2021.

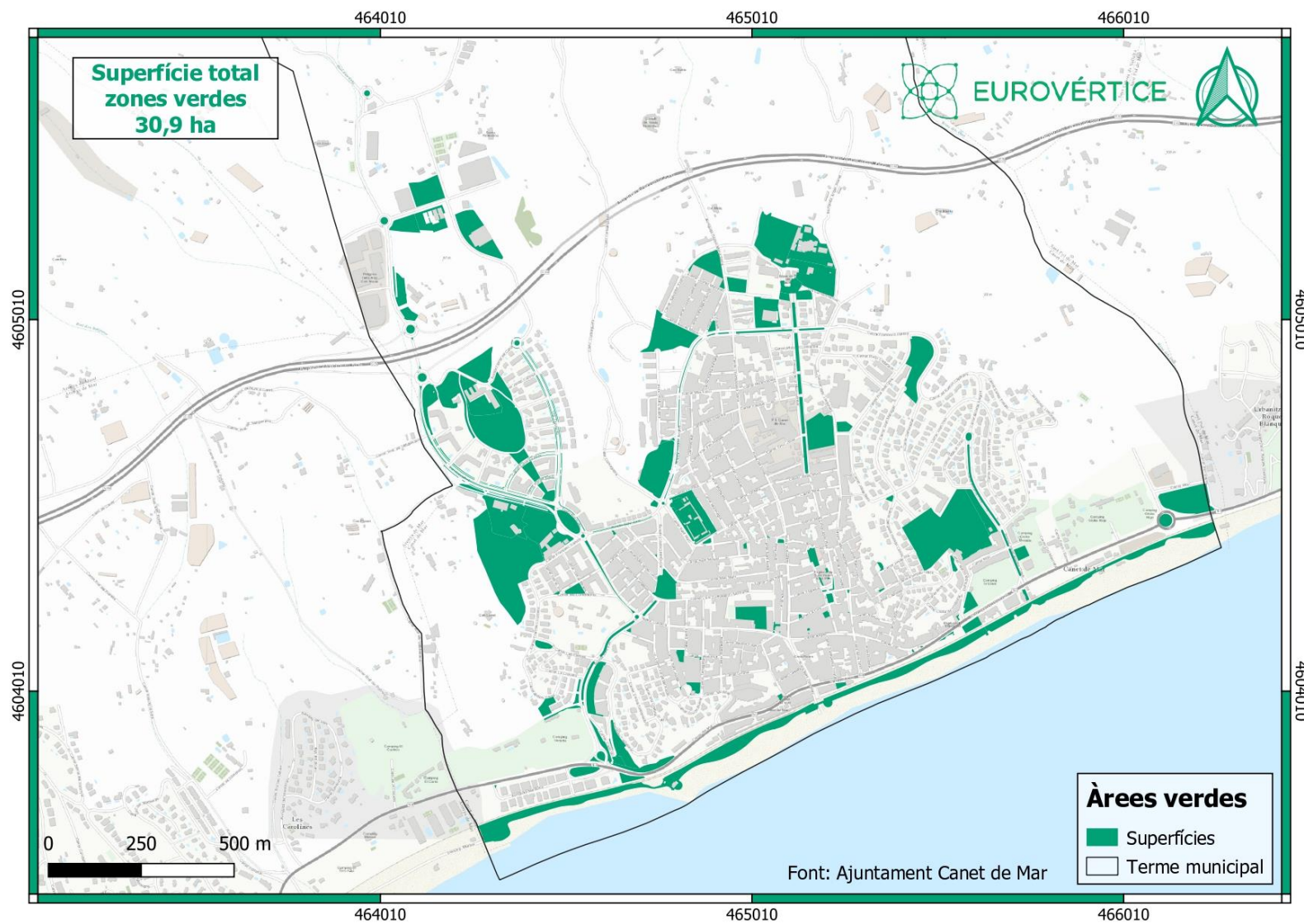
Annex 2: Cartografia temàtica

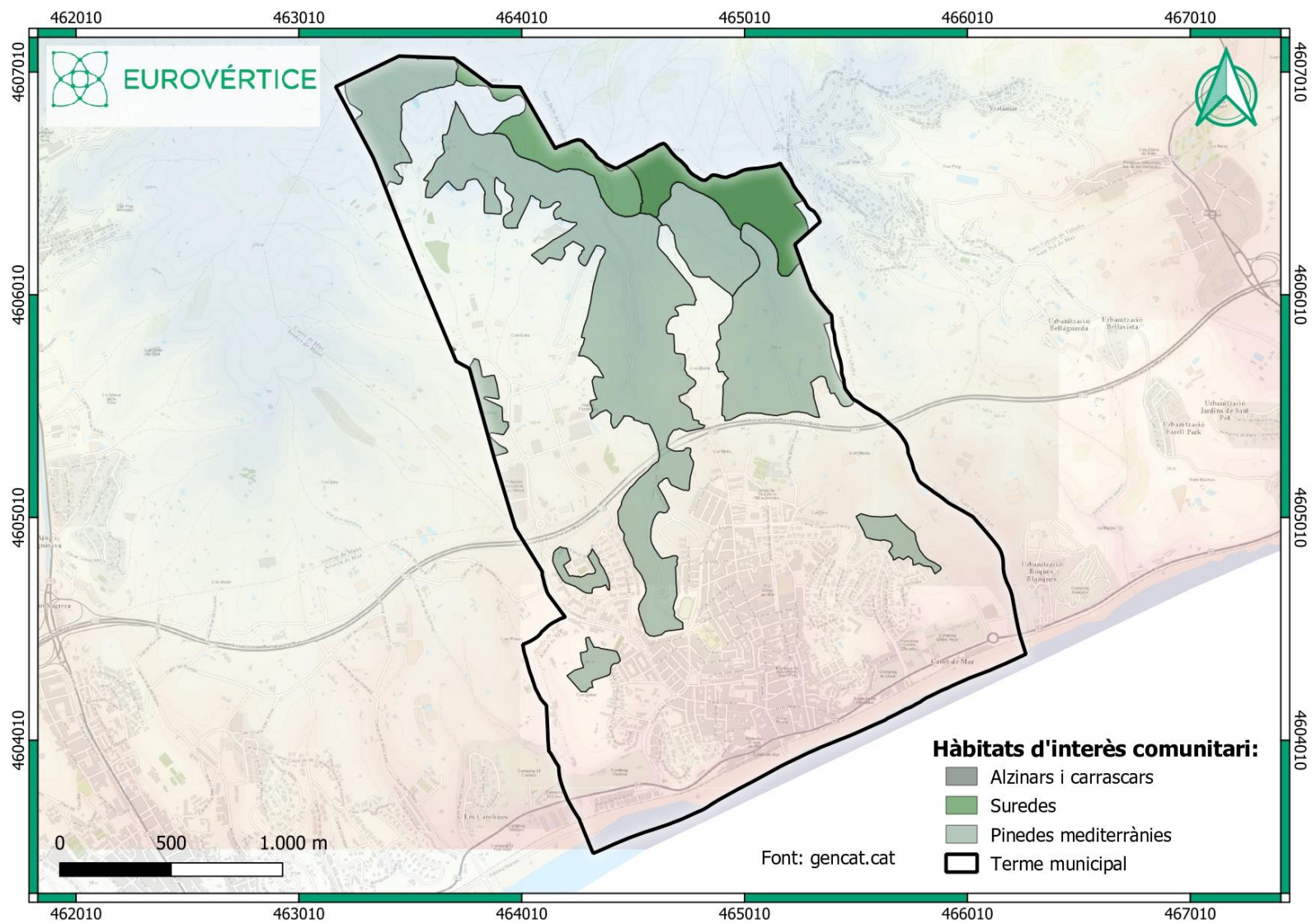


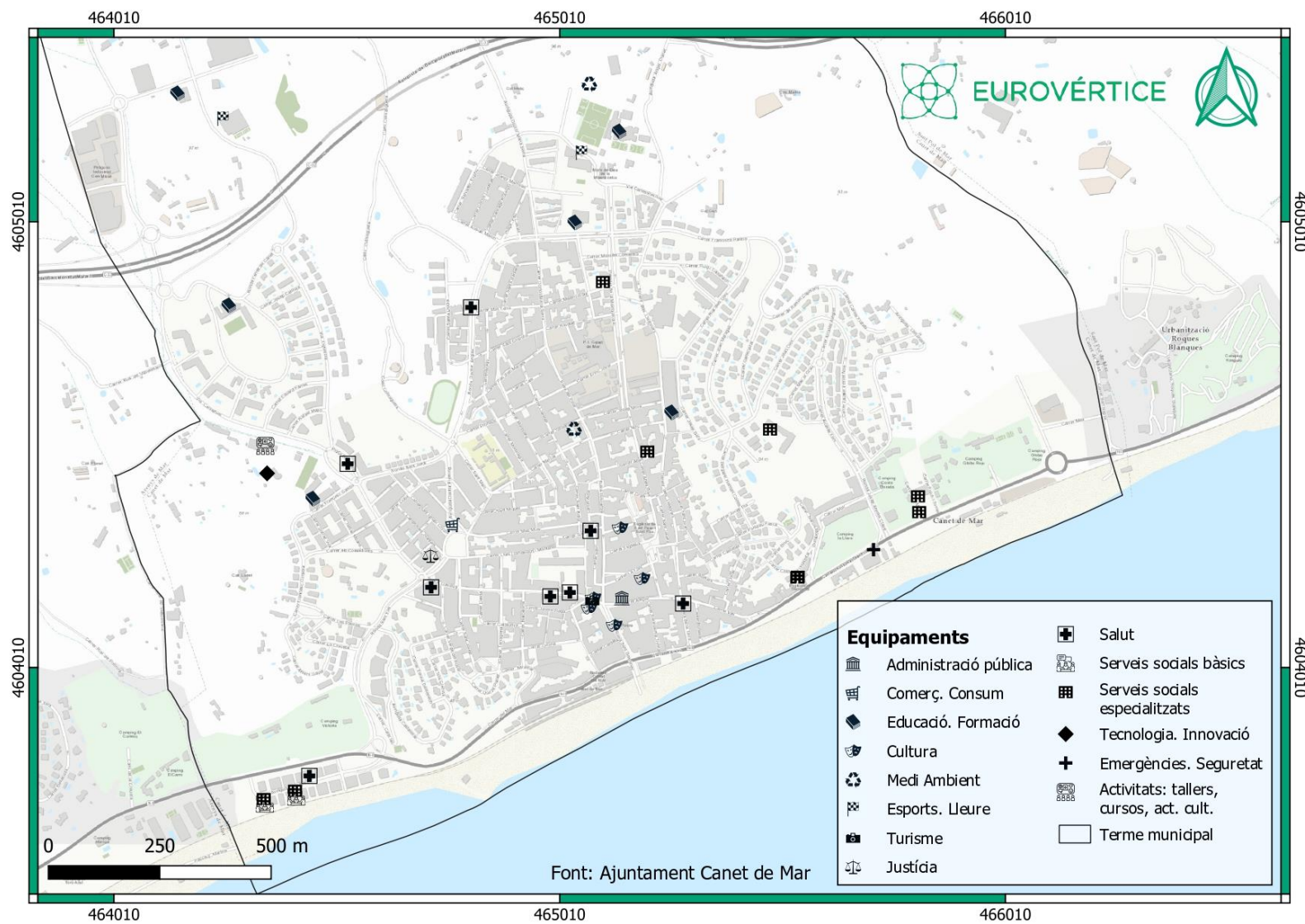


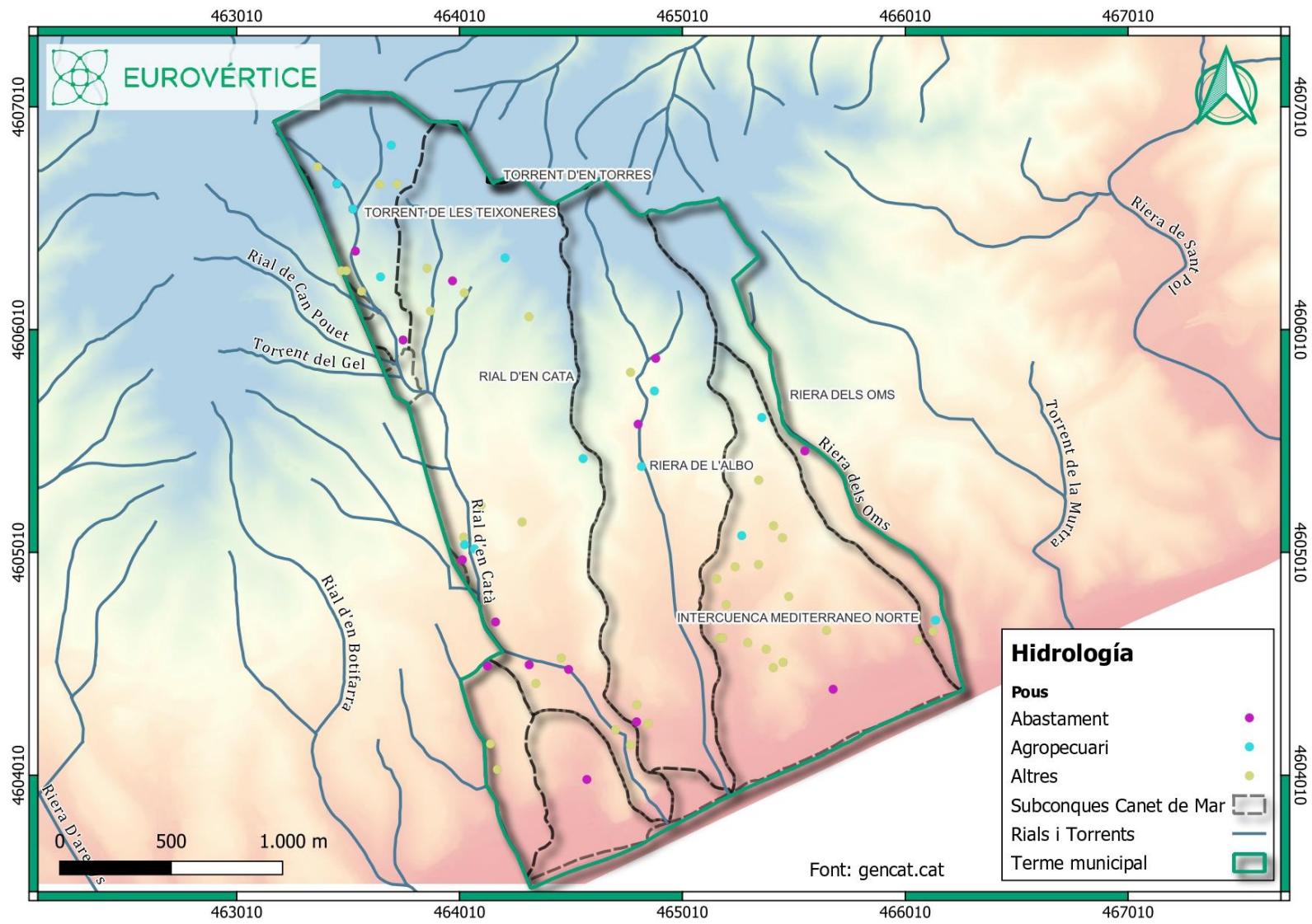


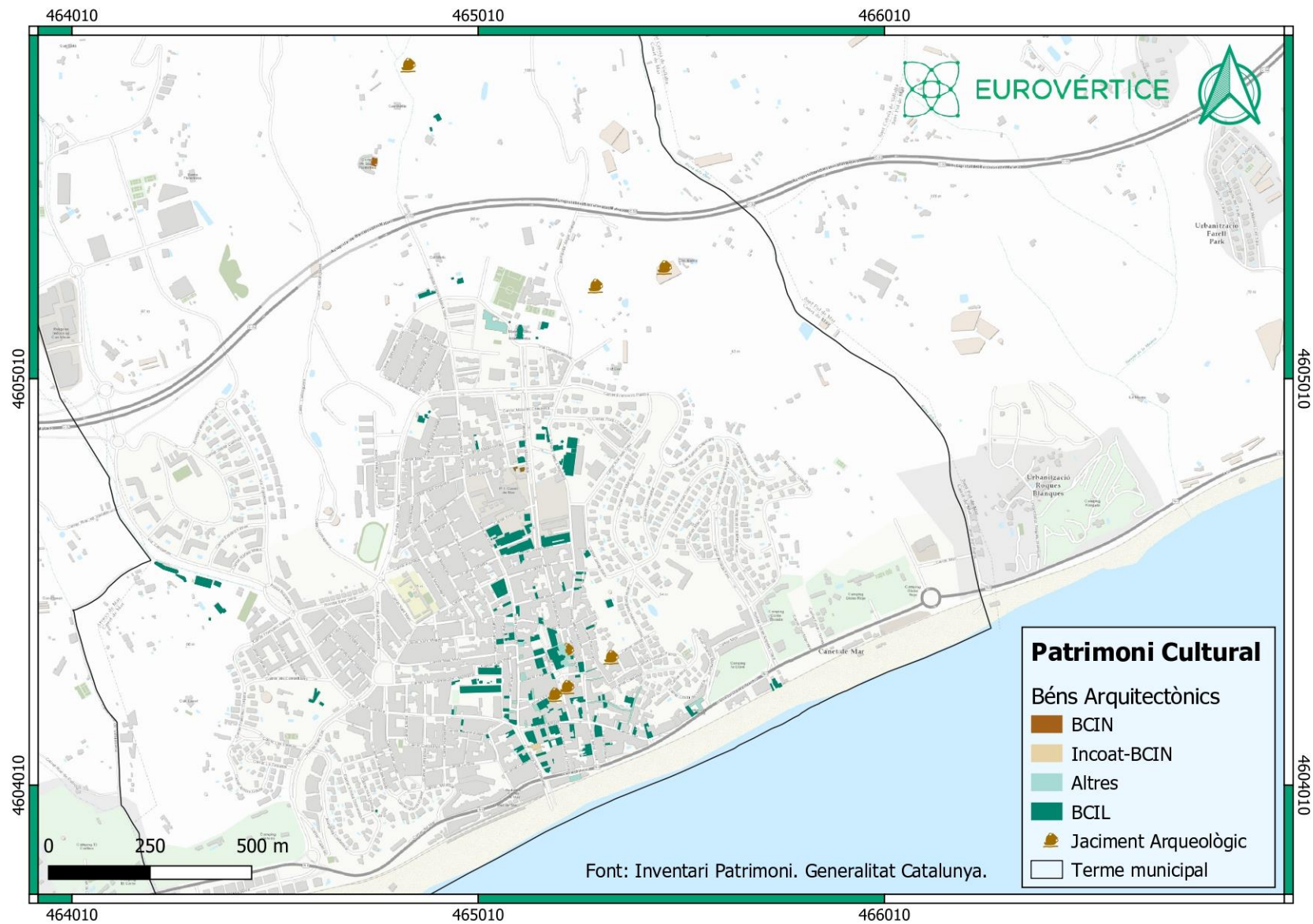


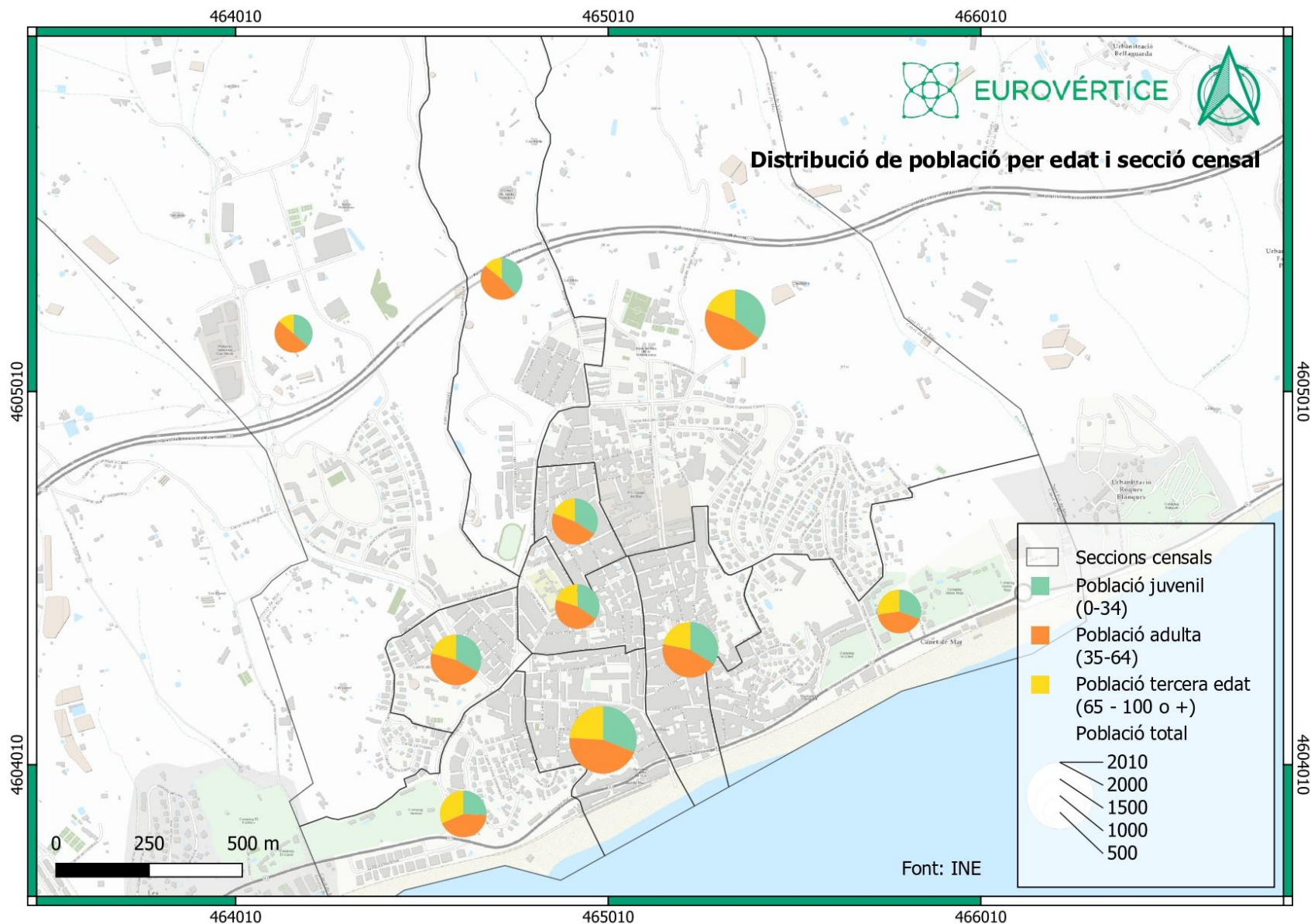


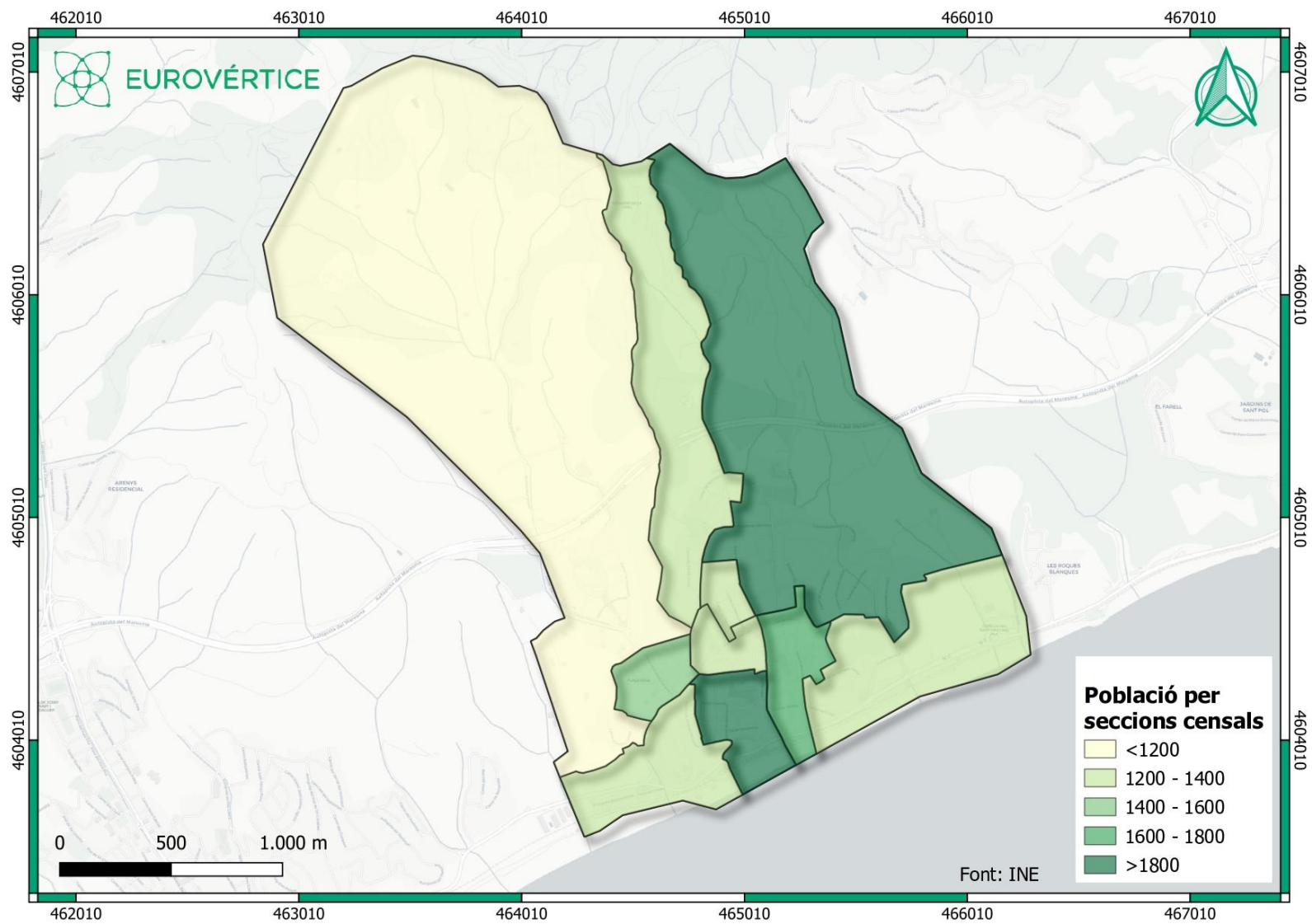


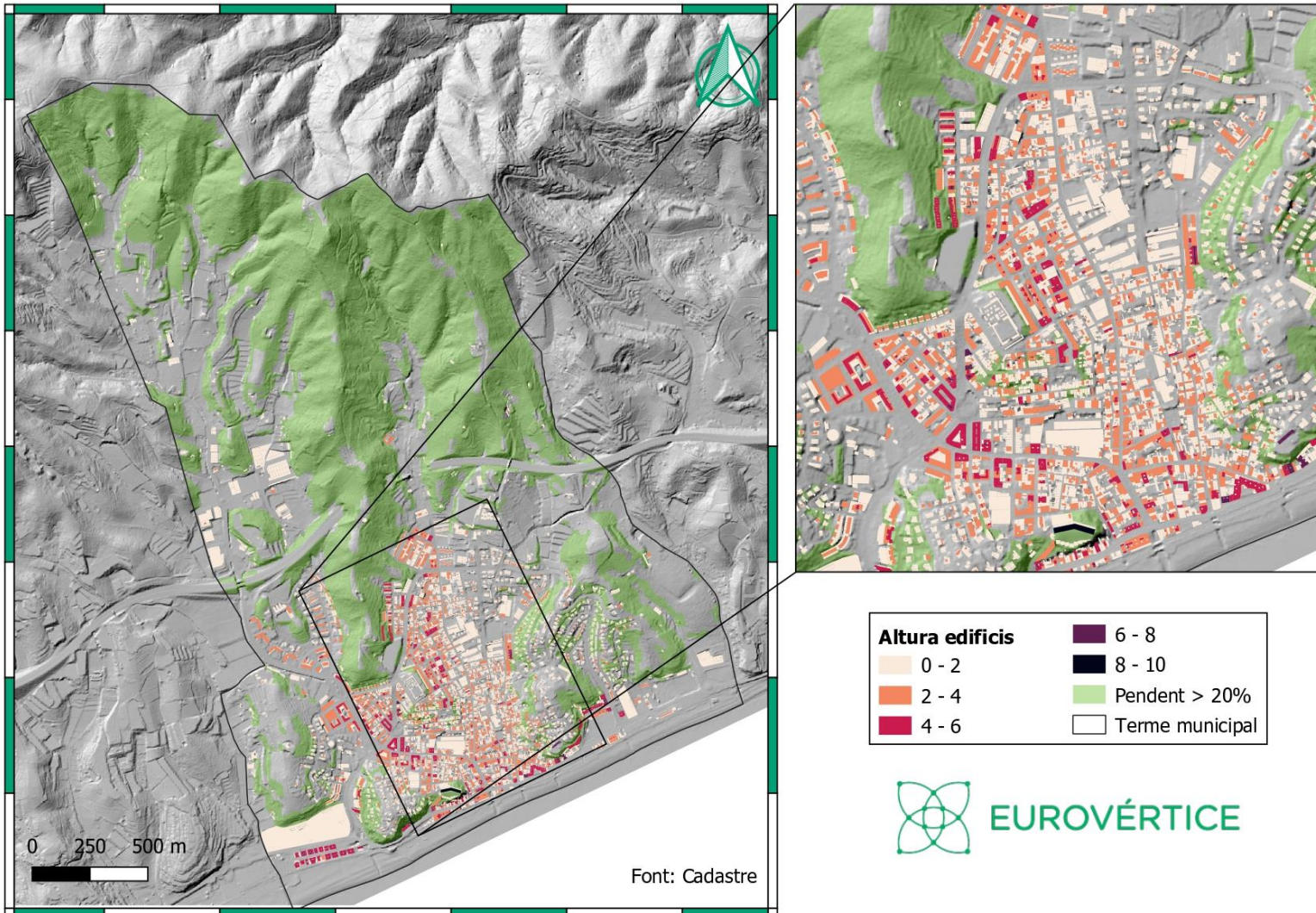















## Anàlisi de plans i projectes

El procés d'elaboració d'una Agenda Urbana Local conté un exercici d'anàlisi de la planificació existent, per a assegurar l'alineació del document als plans, estratègies, projectes i iniciatives que afecten al municipi. Per això, aquest capítol té com a objectiu identificar els plans existents al voltant de l'Ajuntament de Canet de Mar, revisar el seu contingut i exposar la seua incidència en aquesta Agenda Urbana, és a dir, en la planificació estratègica de la ciutat per als pròxims deu anys.

Cal destacar que la informació, dades, normativa, accions i actuacions d'aquests documents van alimentar l'anàlisi tècnica realitzada i alimentaran, així mateix, el pla d'acció de l'Agenda Urbana Local de Canet de Mar.

Plans municipals

*Pla d'Ordenació Urbanística de Canet de Mar (POUM):*



La redacció del Pla d'Ordenació Urbanística Municipal (2019) és un moment determinant en l'evolució futura de qualsevol municipi ja que serà l'instrument d'ordenació integral del terme municipal. Implica necessàriament definir el model de municipi, concretant la ubicació de noves infraestructures, les reserves d'espai per a nous equipaments, la definició de les àrees d'activitat econòmica i comercial, les necessitats i la localització dels nous habitatges, els espais naturals que cal preservar i un seguit de qüestions transcendentals que incidiran en el desenvolupament municipal a mig termini i amb efectes que es prolongaran durant molts anys.

Com hem conclòs en l'anàlisi tècnica, el model urbà que descriu aquest pla està alineat amb el model de ciutat que promou l'Agenda Urbana, tant de l'Estat Espanyol com el document europeu i el català. Fomenta el desenvolupament urbà compacte i usos mixtos per reduir la mobilitat diària, és a dir, una ciutat compacta, complexa i cohesionada. A més regula les figures que possibilitaran aquest creixement contingut (sectors de sòl urbanitzable no delimitat (SUND)) i la regeneració del sòl urbà existent (Polígons d'actuació urbanística (PAUs)). D'acord amb la programació del POUM, els sectors de SUND no es desenvoluparan fins a 2030, mentre que la majoria dels PAUs s'estimen posar en marxa entre 2019 i 2030. En l'actualitat es treballa en 2 PAUs, un d'iniciativa pública i un altre privat. El POUM ubica les despeses més grans pel seu desenvolupament entre els anys 2024 i 2029.

El POUM també estableix la racionalitat i sostenibilitat del sòl dedicat a l'activitat econòmica, els espais lliures (focalitzant-se en la apertura del casc urbà a la platja), els equipaments i l'habitatge accessible per joves i col·lectius desfavorits.

Per la redacció d'aquesta Agenda Urbana s'han consultat els següents documents del POUM:

- Estudi d'inundabilitat
- Estudi de mobilitat
- Memòria social
- Programació
- Normativa
- Plànols d'ordenació

- Document de síntesi

*Pla d'Actuació Municipal 2019-2023:*

Es tracta de la planificació que va establir l'equip de govern actual al començament del seu mandat. Aquest pla té 4 línies d'actuació:

1. Equilibri territorial i sostenibilitat ambiental
  - Espais i serveis de qualitat.
  - Compromís ambiental.
2. Reactivació de l'economia i solvència municipal.
  - Un poble econòmicament més competitiu.
  - Una economia municipal sanejada.
3. Millora de la qualitat de vida Igualtat, drets socials i civisme.
  - Una ciutat educadora.
  - Una ciutat creativa.
4. Millora de la qualitat de vida Governar amb la gent. Transparència i eficiència.

A més, inclou un projecte estratègic rellevant per aquesta Agenda, el Pla estratègic 2030. Pretén establir un full de ruta durant el període 2019-2030. La seua elaboració va ser aprovada pel Ple de la corporació local el 16 de abril de 2021. Abans se'n van realitzar reunions obertes amb entitats i ciutadans independents.



El pla estratègic proposa un sistema de participació i discussió per a la seua elaboració a tenir en compte en aquesta Agenda:

- **CONSELL DE DIRECCIÓ** - òrgan permanent mitjançant el qual s'estableix la col·laboració efectiva entre principals agents públics i privats. La seua funció és la aprovació de l'elaboració, seguiment i implantació del Pla: dels documents definitius del diagnòstic, objectius, les línies estratègiques i les actuacions.
- **EQUIP ASSESSOR** - conjunt de persones escollides per l'equip de govern que inicia el procés del Pla Estratègic i aporta les primeres idees. Durant el procés d'elaboració, també actua com a motor i propulsor de les idees.

- COMISSIONS DE TREBALL - grups de treball de 10-12 persones, encarregats d'aprofundir en la seua àrea de treball: Territori (urbanisme, infraestructures i medi ambient), Desenvolupament econòmic i Societat i acció social. Discuteixen i elaboren les anàlisis i les propostes resultants del Consell de direcció i el Consell assessor en cadascun dels àmbits, amb l'objectiu de preparar un document prepositiu.
- CONFERÈNCIES ESTRATÈGIQUES - reunions en què es convocarà la ciutadania perquè participi activament en els moments essencials del Pla Estratègic.

*Pla de disposició de fons de la Tresoreria de l'Ajuntament de Canet de Mar per l'exercici 2020:*

El Pla de Disposició de Fons de la Tresoreria té per objecte aconseguir una adequada distribució temporal dels pagaments, acomodant-los a les disponibilitats d'efectiu previstes a la tresoreria, permetent una correcta estimació de les necessitats d'endeutament a curt termini de l'Ajuntament i l'optimització dels recursos disponibles.

Aquest document estableix el límit mínim de liquiditat que ha d'existir en les arques municipals, el qual és de 1.500.000 euros. Ubica el pagament al personal com el segon en prioritat i recull l'opció d'avançar abonaments per motiu de la justificació d'una subvenció rebuda per l'Ajuntament.

*Projecte TTT (Treball, Talent i Tecnologia) 2022*



Projecte per trobar noves oportunitats de negoci al llarg d'una cadena de valor local de les indústries creatives i culturals, amb especial incidència en les arts escèniques i el turisme. Durant 2021 s'ha realitzat una anàlisi de l'ecosistema local. En 2022 es posaran en marxa

diferents accions amb el fi d'explotar aquest potencial.

*Pla de Transició Energètica de Canet de Mar (2021):*



El Pla de Transició Energètica forma part del Pla d'Acció per l'Energia Sostenible i el Clima i s'ajusta al Pacte d'alcaldes i alcaldesses pel clima i l'energia de l'UE. Segueix la metodologia establerta des de l'Oficina Tècnica de Canvi Climàtic i Sostenibilitat de la Diputació de Barcelona.

D'aquest document s'han extret les dades energètiques i d'emissions de CO<sub>2</sub> de l'anàlisi tècnica. Compta amb un pla d'acció amb 72 actuacions agrupades en 5 eixos. Cadascuna està alineada amb els Objectius de Desenvolupament Sostenible (ODS) i té calculat un indicador de reducció del consum energètic i de les emissions al 2030 i (no sempre) al 2050. També hi ha un cronograma general de actuacions, un pressupost estimat i s'analitzen possibles opcions de finançament d'algunes accions.

*Pla d'accessibilitat (2020):*



L'objectiu d'aquest pla és promocionar l'accessibilitat en el municipi; identificant les barreres arquitectòniques a la via pública i en l'accés als medis de transport; proposant solucions; i establint un programa (pressupost i prioritització en el temps dels projectes e intervencions) per la progressiva transformació de Canet de Mar en una ciutat accessible.

Adapta el pla d'accessibilitat existent des de 2008 al nou codi d'accessibilitat de Catalunya. Proposa intervencions valorades en 6.453.573,10 € (PEM); dividides en cinc etapes, la primera amb projectes amb alta prioritat i l'última, amb baixa prioritat.

*Inventari Zones Verdes (2020):*



Es tracta d'un inventari detallat del verd urbà de Canet de Mar integrat en un Sistema d'Informació Geogràfica (SIG). Aquest Inventari comprèn tots els espais verds de l'àmbit urbà on l'Ajuntament de Canet de Mar realitza el manteniment i també aquells on fa actuacions puntuals al llarg de l'any.

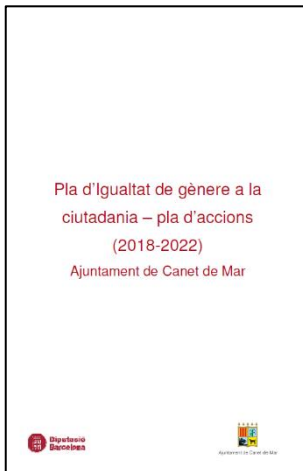
*Diagnosi del Pla local de Joventut (2017)*



La diagnosi s'estructura a partir de dos blocs: l'anàlisi de la realitat juvenil i l'anàlisi de les polítiques de joventut. En el primer, es va recollir dades per tal d'elaborar una anàlisi sociodemogràfica i es va mobilitzar a la població jove per tindre el seu punt de vista de la situació actual. Se'n va facilitat un enllaç web als joves de Canet de Mar per fer una enquesta; a més de realitzar dos grups de discussió amb dos perfils de joves clau dins de la realitat juvenil de Canet de Mar (joves de entitats i associacions locals i joves de l'escola de adults). També va tindre lloc un grup de discussió entre l'equip tècnic dels serveis vinculats amb la població jove del municipi.

L'anàlisi de les polítiques de joventut va suposar una revisió bibliogràfica i documental de memòries, plans i informes vigents i passats i fitxes d'altres serveis de l'Ajuntament, per tal de conèixer quina és la trajectòria i estat actual de les polítiques de joventut a Canet de Mar.

*Pla de Igualtat (2018):*



El Pla d'Igualtat de gènere del municipi de Canet de Mar es basa en 6 eixos d'anàlisi per a identificar objectius i accions. Aquest eixos van des del treball en la igualtat de drets, de educació i qualitat de vida, fins a l'atenció, a la violència masclista i al lideratge de les dones. Les actuacions relacionades estan programades pels propers 4 anys (2018-2022). Compta amb un sistema d'indicadors per a avaluar els resultats de la implementació d'aquest pla.

*Pla de Promoció Econòmica (2016):*



Aquest projecte està liderat per l'Equip de Govern, i la seva coordinació va a càrrec d'una Comissió Tècnica integrada pel regidor i l'equip tècnic de Promoció Econòmica. Aquesta Comissió compta també amb el suport del personal tècnic d'aquelles àrees municipals que, per la temàtica tractada, puguin veure's implicades en el Pla Estratègic. Compta amb el suport puntual d'una empresa consultora externa especialitzada, Focalizza.

El pla treballa en tres àmbits definits com a essencials pel teixit econòmic del municipi: el turisme, el comerç i la indústria. La metodologia seguida es basa en la recopilació d'informació d'estudis econòmics previs; la investigació participativa de la situació actual amb agents de cada àmbit definit, a través de la tècnica del focus group; la identificació de projectes rellevants que s'estan duent a terme i la proposta de línies d'acció per cada àmbit.

*Pla Especial Catàleg de Les Masies Cases Rurals de Canet de Mar (2012):*




Aquest pla identifica 21 masies i cases rurals susceptibles de reconstrucció o rehabilitació i justifica les raons arquitectòniques, històriques, mediambientals, paisatgístiques o socials que determinen la seva preservació i recuperació. A més, inclou un inventari amb la majoria de les edificacions en sòl no urbanitzable del municipi, àmbit territorial d'aquest pla.

La normativa que desenvolupa possibilita l'assignació d'usos diferents del d'habitatge familiar a les masies catalogades, tal com: establiment hotelier (menys hotel apartament), establiment de turisme rural, activitats d'educació en el lleure, artesanals, artístiques o de restauració, equipaments i serveis comunitaris.

També amplia aquest llistat als a les activitats o els equipaments d'interès públic que s'hagin d'emplaçar en el medi rural, que compleixin les condicions dels articles 47.4 y 48 del Text Refós de la Llei d'Urbanisme, del 22 de febrer.


*Pla director de clavegueram (2011):*



El Pla Director de Clavegueram de Canet de Mar és un document tècnic, els objectius del qual són conèixer la situació actual de la xarxa de clavegueram i proposar les actuacions corresponents per solucionar els problemes detectats.

La majoria de les actuacions identificades s'han dut a terme, excepte aquelles relacionades amb la Riera del Lledoners, que s'han manifestat com insuficients enfront de l'augment de les pluges torrencials produïdes en els darrers anys.

*Pla de millora urbana per a l'ordenació volumètrica de determinats elements protegits pel catàleg de patrimoni (2010):*



L'objectiu principal de aquest pla es basa en la voluntat de resoldre l'aplicació normativa del paràmetre bàsic de l'alçada reguladora màxima al conjunt de béns arquitectònics protegits pel Catàleg municipal, en els quals sigui objecte de protecció la posició dels sostres existents.



*Agenda 21 (2010):*







L'Agenda 21 Local va ser l'estratègia per assolir un model de desenvolupament sostenible a nivell municipal per a 2020, amb la finalitat d'abordar els problemes detectats, i definir els programes d'actuació, i les accions concretes encaminades a millorar la qualitat de vida de la ciutadania i la qualitat ambiental del territori. Comptava amb un extens diagnòstic, un pla d'actuacions i un pla de seguiment. No es troben publicades els resultats de la implementació d'aquest pla, ja que la complexitat del document va fer costós el seu seguiment.










Matriu d'anàlisi dels plans municipals



Pla / projecte	Temàtiques associades	Entitat responsable	Grau de desenvolupament	Estratègies i accions previstes, relacionades amb la AUL Canet
POUM		Servei d'urbanisme, Ajuntament de Canet de Mar	Inicial. Aprovat al 2019.	<ul style="list-style-type: none"> <li>- Desenvolupament dels Polígons d'actuació urbanística (PAUs), com a principal eina de regeneració urbana</li> <li>- Millora del front marítim.</li> <li>- Definició de sòl reservat per a habitatge accessible.</li> <li>- Construcció de nous equipaments, com el segon institut d'educació secundària i el nou cementeri.</li> <li>- Promoció de sòl per a activitats productives.</li> </ul>
Pla d'Actuació Municipal		Equip de Govern de l'Ajuntament de Canet de Mar	Aprovat al 2019, cobrirà les accions fins a 2023.	<ul style="list-style-type: none"> <li>- Priorització del vianant: carrers a un sol nivell.</li> <li>- Millora de l'eficiència energètica en l'espai públic i els equipaments municipals.</li> <li>- Dotar l'espai públic de punts de recàrrega per a vehicles elèctrics.</li> <li>- Reestructuració de la Plaça Mercat per especialitzar-se en comerç de proximitat i diversificar activitats.</li> <li>- Desenvolupar el projecte Canet Comerç per consolidar, modernitzar i fer més competitiu el teixit comercial.</li> <li>- Planificació a mig termini dels nous equipaments municipals: poliesportiu i biblioteca.</li> <li>- Construcció del 30% de pisos de protecció oficials en les noves construccions.</li> <li>- Cessió a la Generalitat del terreny per construir l'Institut.</li> <li>- Seguiment de les obres del futur Teatre Municipal de Canet (TMC) - Espai Centru i Espai Odeò.</li> </ul>



Pla / projecte	Temàtiques associades	Entitat responsable	Grau de desenvolupament	Estratègies i accions previstes, relacionades amb la AUL Canet
Pla Estratègic 2030		Equip de Govern de l'Ajuntament de Canet de Mar	Inicial. El treball va començar al desembre de 2020, amb reunions amb assessors. Aquesta Agenda Urbana es basarà en aquesta iniciativa.	<p>Propostes comentades en les reunions de preparació:</p> <ul style="list-style-type: none"> <li>- Elaborar un Pla d'equipaments municipals : Totes els edificis actuals i futurs i possibles funcionalitats de cadascun d'ells.</li> <li>- Fer una empenta forta en manteniment i en un CANET POSA'T GUAPA que englobi neteja d'espais i grafitis, mobiliari nou, enjardinament de qualitat, enllumenat edificis emblemàtics.</li> <li>- Crear un espai de Coworking gestionat per l'ajuntament.</li> <li>- Apostar pel laboratori tèxtil a l'escola de teixits.</li> <li>- Començar a visionar aquesta SLOW city- SMART city i veure com podem començar-la a plantejar.</li> </ul>
Pla de disposició de fons de la Tresoreria de l'Ajuntament de Canet de Mar		Secretaria e intervenció, Ajuntament de Canet de Mar	Pla anual, s'ha analitzat el de 2020.	<ul style="list-style-type: none"> <li>- Liquiditat: 1,5 m€</li> <li>- Prioritat als pagaments relacionats amb subvencions.</li> </ul>
Projecte TTT (Treball, Talent i Tecnologia)		Àrea de promoció econòmica, Ajuntament de Canet de Mar	Inicial. Anàlisi efectuat a 2021. Presentació accions 2022.	<ul style="list-style-type: none"> <li>- Talent discovery amb els centres educatius d'arts</li> <li>- Nous cicles formatius</li> <li>- Ecosistema relacional per a empreses locals de les indústries creatives i artístiques</li> <li>- Beca bonal a start-ups de les ICC</li> <li>- Challenge 16+, hackaton de estudiants amb empreses locals</li> </ul>
Pla de Transició Energètica de Canet de Mar (2021):		Ajuntament de Canet de Mar. Àrea d'Acció climàtica, Diputació de Barcelona.	Inicial. Realitzat en 2021. Té com a objectiu arribar a l'any 2050 amb zero emissions en el municipi.	<ul style="list-style-type: none"> <li>- Renovació de la flota de vehicles municipals</li> <li>- Substitució del balast convencional dels tubs fluorescents per balast electrònic.</li> </ul>

Pla / projecte	Temàtiques associades	Entitat responsable	Grau de desenvolupament	Estratègies i accions previstes, relacionades amb la AUL Canet
				- Instal·lació d'una bomba de calor d'alt rendiment (inverter/tipus VRV) en nous equipaments o en equipaments existents sense climatització
Pla d'accessibilitat		Servei d'urbanisme, Ajuntament de Canet de Mar	Inicial. Es va redactar a 2021	<ul style="list-style-type: none"> <li>• El pla ofereix informació tècnica que pot servir per a futures intervencions relacionades amb la mobilitat del municipi.</li> <li>• El Pla representa un compromís tècnic i polític cap a la transformació de la ciutat cap a la plena accessibilitat en benefici de tots els ciutadans.</li> </ul>
Inventari d'espais verdes, arbrat viari i jardineres viàries		Servei de parcs i jardins, Ajuntament de Canet de Mar	Inicial. L'inventari s'ha dut a terme al juliol del 2020	- Actualització de l'inventari ateses les necessitats i canvis en el municipi
Diagnòstic pla local de joventut		Ajuntament de Canet de Mar (Serveis de Polítiques d'Acció Comunitària i Participació Ciutadana Gerència de Serveis d'Igualtat i Ciutadania Àrea de Serveis a les Persones)	La diagnosi esta feta. Les linees d'acció no s'han definit encara.	N/A
Pla de Igualtat de Gènere (2018-2022):		Àrea d'Igualtat de l'Ajuntament de Canet de Mar Gerència de Serveis d'Igualtat i Ciutadania-Oficina de les dones i	Mig. Desenvolupa entre els anys 2018 i 2022. S'avaluarà el procés de desplegament del pla cada 3 ò 6 mesos.	<p>Destaquem:</p> <ul style="list-style-type: none"> <li>- Elaborar un protocol d'actuació i accions de formació adreçades a membres de l'AMPA, per capacitar-los per a l'eventual recepció de queixes per discriminació, assetjament o violència formulades per l'alumnat que les hagi</li> </ul>

Pla / projecte	Temàtiques associades	Entitat responsable	Grau de desenvolupament	Estratègies i accions previstes, relacionades amb la AUL Canet
		LGTBI de la Diputació de Barcelona		<p>patit, ja procedeixin de companys o companyes o del professorat.</p> <ul style="list-style-type: none"> <li>- Crear la dotació pressupostària per la creació d'un Servei d'Assessorament a les Dones (SAD).</li> </ul>
Pla de Promoció Econòmica		Àrea de promoció econòmica, Ajuntament de Canet de Mar	Inicial, redactat a 2021.	<ul style="list-style-type: none"> <li>- Impulsar mesures per la creació d'ocupació i captació d'activitat econòmica: facilitar la implantació d'empreses al polígon de Can Misser.</li> <li>- Dinamització i professionalització de l'associació Canet Impacta,</li> <li>- Solució a futur del mercat municipal</li> <li>- Foment de la implantació de comerços que complementin el mix actual (bonificació CNAE).</li> <li>- Potenciar els recurs locals amb potencial turístic, com les platges, la natura per a activitats esportives i el patrimoni cultural.</li> <li>- Crear una marca cultural local i promoure l'activitat hotelera.</li> </ul>
Pla Especial Catàleg de Les Masies Cases Rurals de Canet de Mar		Servei d'urbanisme, Ajuntament de Canet de Mar	Elevat. El pla es va dur a terme l'any 2012.	<ul style="list-style-type: none"> <li>- Posada en valor del patrimoni del municipi.</li> </ul>
Pla Director de Clavegueram Barris Centrals		Serveis Tècnics de l'Ajuntament de canet de Mar. Servei d'equipaments i espai públic de la Diputació de Barcelona	Elevat. Aprovat al diciembre de 2011.	<ul style="list-style-type: none"> <li>- Solucionar els problemes detectats d'insuficiència hidràulica.</li> <li>- Desenvolupar Sistemes Urbans de Drenatge Sostenible (SUDS).</li> <li>- Assegurar el correcte funcionament dels col·lectors.</li> </ul>

Pla / projecte	Temàtiques associades	Entitat responsable	Grau de desenvolupament	Estratègies i accions previstes, relacionades amb la AUL Canet
Pla de millora urbana per a l'ordenació volumètrica		Servei d'urbanisme, Ajuntament de Canet de Mar	Elevat. El pla es va dur a terme l'any 2011.	- Posada en valor del patrimoni del municipi.
Pla municipal de Prevenció d'Incendis forestals		Oficina Tècnica de Prevenció Municipal d'Incendis Forestals de la Diputació de Barcelona	Elevat. El primer pla es va realitzar en 2009. Actualitzat a l'any 2018.	- Actualització del pla, tenint en compte els canvis en el medi natural del municipi.
Agenda 21		Serveis Tècnics de l'Ajuntament de Canet de Mar. Gerència de Serveis de Medi Ambient de la Diputació de Barcelona	Mig. El pla s'inicia en 2009 fins 2020, no existeixen documents de seguiment.	<ul style="list-style-type: none"> <li>- Desenvolupar un Sistema d'Informació Geogràfica de l'Ajuntament.</li> <li>- Implantar el Manual de Compra verda de Canet de Mar.</li> <li>- Delimitar àrees de forta i acreditada demanda residencial i altres mesures per fomentar l'ocupació dels habitatges existents.</li> <li>- Implantació d'un sistema de gestió energètica municipal i creació de la figura del gestor energètic.</li> </ul>

Plans supramunicipals:

*Programa d'Actuació Comarcal del Consell Comarcal del Maresme 2016-20*



El Pla d'Actuació Comarcal (PAC) respon a la voluntat del Consell Comarcal del Maresme de marcar el full de ruta durant els propers 4 anys. En aquest sentit, més enllà de les competències delegades –ja sigui per part de la Generalitat de Catalunya o dels ajuntaments– es vol posar de manifest

quines són les línies de treball, així com també les voluntats, els valors i els eixos estratègics que han de moure l'acció de govern.

Aquests objectius són:

- Cohesió territorial i projectes estratègics de comarca: Ser proactiu amb els temes que afecten a la comarca, com per exemple:
  - o Mobilitat: foment del transport públic i paper del consell comarcal com a catalitzador d'una estratègia conjunta de interlocució amb altres institucions.
  - o Litoral: gestió integral del litoral tenint en compte el medi ambient i l'activitat econòmica i turístic
  - o Comunicacions: reconduir el projecte de banda ampla.
  - o Protecció i vetlla del medi ambient
- Transparència i participació.
  - o Accés a la informació per part de la ciutadania i foment de la participació en la presa de decisions, representada pels seus càrrecs electes.
  - o Creació d'un web comarcal més accessible i intuïtiu i la implantació del Portal de Transparència.
- Promoció econòmica i ocupació.
  - o Desplegament d'una nova política de desenvolupament econòmic que potencii la formació adaptada a les necessitats del mercat de treball, basada en competències, i que doni resposta a les demandes dels sectors econòmics més presents en la comarca.
  - o Enfortir els processos en marxa (el Pla estratègic pel Desenvolupament Econòmic) i crear altres espais de caràcter més sectorial definits en els 5 eixos estratègics: política industrial, economia social, sector primari, productes de la terra i el Mar, comerç restauració i turisme i Maresme marítim.
- Igualtat d'oportunitats i empoderament ciutadà.
  - o Oferir recursos per tal que tots els ciutadans puguin desenvolupar els seus projectes vitals, garantint suport en temes de habitatge, serveis socials bàsics, dependència i en drets d'igualtat protegint especialment infants i dones en situació de violència masclista, joventut, empenedoria, formació i participació ciutadana.

El Consell Comarcal disposa d'una xarxa de serveis que atenen les problemàtiques esmentades i que cal potenciar des d'una perspectiva transversal i integradora.

*Pla d'Accions 2021 del Consorci de Promoció Turística Costa del Maresme:*



El Pla d'Accions 2021 forma part de l'estratègia impulsada pel Consorci de Promoció Turística Costa del Maresme, per convertir la 'Destinació Maresme' en una marca que representi tots els municipis de la comarca tenint en compte totes les seves particularitats.

Aquest Contracte Programa 2020-2023 signat entre Diputació de Barcelona i el Consorci de Promoció Turística, defineix els objectius estratègics que s'han de seguir per impulsar el turisme a la comarca:

- Orientar la destinació del Maresme cap a la gestió sostenible i responsable de turisme que inclou:
  - o Enfocament estratègic focalitzat en el treball públic-privat del sector turístic.
  - o Orientació cap al client a apropant l'experiència turística
  - o Establir mecanismes de relació amb el client
  - o Millorar els serveis oferts a partir de la creació de productes sostenibles i més eficients, basats en les 4D (Desconcentració, Desestacionalització, Diversificació i increment de la Despesa)
- Orientar les accions dels plans anuals del Maresme al Pla de Màrqueting de Catalunya i la nova Estratègia de Màrqueting Turístic de la Destinació Barcelona.

*Pla d'Actuació de Mandat 2020-2023 de la Diputació de Barcelona:*



La missió d'aquest pla és enfortir els governs locals de la demarcació de Barcelona mitjançant diversos mecanismes de cooperació. Pretén aconseguir que els municipis puguin exercir les seves competències i prestar serveis de qualitat que impulsen la represa i la dinamització econòmica en tots els pobles i ciutats de la província de Barcelona.

Els punts de partida del Pla actual són dos: les Bases per a un acord per a la investidura del president de la Diputació de Barcelona, de 5 de juliol de 2019, i el nou document, Bases per al govern de la Diputació de Barcelona 2019-2023, que adapta aquell primer en l'escenari posterior a la COVID-19.

El PAM 2020-2023 de la Diputació de Barcelona consta d'un marc estratègic i d'un marc operatiu. En el marc estratègic destaquen els objectius estratègics i 21 projectes transformadors que han de permetre fer front a les conseqüències socials i econòmiques de la COVID-19 i caminar cap a un desenvolupament sostenible. El projecte 15, impuls a les agendes urbanes locals, ha possibilitat l'elaboració d'aquest document. El marc operatiu està integrat per 9 àmbits d'actuació de les polítiques públiques de les àrees corporatives de la Diputació de Barcelona. Cada àmbit es concreta en una relació ordenada de subprogrames pressupostaris (77) i en una selecció dels seus principals indicadors d'activitat, la qual farà possible el seguiment i avaluació de l'implementació d'aquest Pla.

Tant el marc estratègic com l'operatiu s'han alineat amb els objectius de desenvolupament sostenible (ODS), adaptats a la realitat dels governs locals de la demarcació i de la Diputació.

*Pla territorial metropolitana de Barcelona (PTMB):*





Aquest pla és resultat dels treballs desenvolupats durant un període de temps de pràcticament sis anys comprès entre 2005 i 2010. Aquests treballs han estat coordinats per la Comissió d'Ordenació Territorial Metropolitana de Barcelona (COTMB). Aquesta comissió també compta amb representants de les administracions locals que governen el territori metropolitana.

Inclou a Canet de Mar en el sistema urbà d'Arenys; integrat pels municipis d'Arenys de Mar, Arenys de Munt, Canet de Mar, Sant Cebrià de Vallalta, Sant Iscle de Vallalta i Sant Pol de Mar. Divideix les actuacions en sistemes de espais oberts, d'assentaments i d'infraestructures de mobilitat. A la comarca del Maresme, proposa:


- El sistema d'espais oberts s'estructura seguint els diversos massissos que formen la Serralada Litoral i ampliant i relligant les àrees que ja disposaven de protecció jurídica de caràcter supramunicipal, des de la Conreria i Sant. El Pla protegeix també aquells corredors que connecten les esmentades àrees, bàsicament de muntanya, amb les situades arran de costa.
- Distingeix dos tipus d'estratègies bàsiques pel que fa als assentaments:
  - o Espai del litoral i al peu de mont, es proposen estratègies de continus urbans intermunicipals a desenvolupar mitjançant plans directors urbanístics.
  - o La muntanya s'estableixen estratègies de nucli, bàsicament de creixement moderat.
- Infraestructures de transport, les propostes de la xarxa ferroviària inclouen, al Maresme central (entre Mataró i Calella), actuacions a la línia costanera per tal de superar l'impacte que genera sobre la façana litoral amb operacions de millora ambiental i variants ferroviàries locals


Pel que fa a la xarxa viària, les actuacions proposades són bàsicament de millora interna i de millora de connexió amb el Vallès: creació d'un nou sistema de distribució dels trànsits interiors de la comarca en paral·lel a l'autopista C-32 entre Montgat i Pineda; i millora dels traçats de les carreteres d'Alella a Vilanova del Vallès i d'Arenys de Mar a Sant Celoni, amb variants a Arenys de Munt i Vallgorguina.

## Matriu d'anàlisi dels plans supramunicipals

Pla / projecte	Temàtiques associades	Entitat responsable	Grau de desenvolupament	Estratègies i accions previstes, relacionades amb la AUL Canet
Programa d'Actuació Comarcal del Consell Comarcal del Maresme 2016-20		Consell Comarcal del Maresme	Elevat. Es va aprovar a 2019. Es realitzarà un altre Programa pròximament.	<ul style="list-style-type: none"> <li>- Posada en servei de la Xarxa de Banda Ampla del Maresme (XBAM)</li> <li>- Extensió del servei integral de recollida de residus</li> <li>- Integrar i coordinar els instruments de planificació estratègica comarcal, entesos com a instruments per construir consensos entre els actors públics i privats del territori.</li> <li>- Reactivar la Comissió de Mobilitat i iniciar un procés concertat de millora de la façana litoral que compti amb la participació de la societat civil.</li> <li>- Participar de manera activa mitjançant la creació de discurs en el disseny de la nova organització territorial de l'Administració Pública a Catalunya.</li> <li>- Donar resposta a les necessitats socials del territori a través dels serveis comarcals competents.</li> </ul>
Pla d'Accions 2021 del Consorci de Promoció Turística Costa del Maresme		ConSORCI de Promoció Turística Costa del Maresme	Inicial. El pla es desenvolupa entre els anys 2020 i 2023.	<ul style="list-style-type: none"> <li>- Àmbit de treball 1: Dinamització i assistència tècnica a empreses i als ens locals - Suport tècnic per l'elaboració d'estratègies locals de màrqueting i de desenvolupament turístic amb el sector públic; taules de treball de turisme gastronòmic, esportiu, cultural etc.</li> <li>- Àmbit de treball 2: Creació i millora del producte turístic - Turisme gastronòmic del Maresme, Cultural, Esportiu, etc. Camins i senders del Maresme. Camí de Sant Jaume. Cicloturisme. Xarxa de Municipis Indians</li> </ul>



Pla / projecte	Temàtiques associades	Entitat responsable	Grau de desenvolupament	Estratègies i accions previstes, relacionades amb la AUL Canet
				<p>- Àmbit de treball 3: Competitivitat (formació i millora contínua) - Gestió Biosphere: compromís per a la sostenibilitat. Formació per a sector públic i privat</p> <p>- Àmbit de treball 4: Promoció, comunicació i comercialització - Potenciació del turisme accessible. Turisme per a tothom. Edició de material promocional. Turisme de shopping. Maresme Pet friendly</p>
<p>Pla d'Actuació de Mandat 2020-2023 de la Diputació de Barcelona:</p>		<p>Diputació de Barcelona</p>	<p>Inicial. El pla es desenvolupa entre els anys 2020 i 2023.</p>	<p>Projectes transformadors:</p> <ul style="list-style-type: none"> <li>- 02. Programa d'infància i adolescència: del risc a la igualtat, la salut i el benestar</li> <li>- 03 Joventut esportiva, societat activa</li> <li>- 04. Cultura transformadora</li> <li>- 06 Xarxa de territoris lliures de violències masclistes</li> <li>- 10. Mercats 2030: espais d'oportunitats</li> <li>- 11. Treball, talent i tecnologia (Projecte TTT)</li> <li>- 12. Barcelona és molt més: una destinació turística sostenible</li> <li>- 14. Fibra òptica a la xarxa de carreteres</li> <li>- 15. Impuls de les agendes urbanes locals</li> <li>- 16. Renovables 2030</li> <li>- 17. Pla d'acció d'energia i clima</li> <li>- 18. Concertem en xarxa</li> <li>- 19. Modernitzar la gestió interna dels governs locals mitjançant transformacions tecnològiques, digitals i organitzatives</li> </ul>

Pla / projecte	Temàtiques associades	Entitat responsable	Grau de desenvolupament	Estratègies i accions previstes, relacionades amb la AUL Canet
Pla territorial metropolitana de Barcelona (PTMB):		Generalitat de Catalunya	Aprovat per acord del Govern de Catalunya en data 20 d'abril de 2010.	<ul style="list-style-type: none"> <li>- Estratègia de continu urbà intermunicipal al espai del litoral i al peu de mont (plans directors urbanístics).</li> <li>- Actuacions a la línia ferroviària costanera per tal de superar l'impacte que genera sobre la façana litoral amb operacions de millora ambiental i variants ferroviàries locals</li> <li>- Creació d'un nou sistema de distribució dels trànsits interiors de la comarca en paral·lel a l'autopista C-32.</li> </ul>

# 2030

AGENDA URBANA  
CANET DE MAR

# Anàlisi DAFO





## DAFO EIX 1. TERRITORI, PAISATGE I BIODIVERSITAT

### OBJECTIU ESTRATÈGIC 1. Ordenar el territori i fer un ús racional del sòl, conservar-lo i protegir-lo

DEBILITATS	AMENACES
<p><b>D.01</b> El relleu del municipi dificulta la connexió, principalment amb el nord del municipi. A més, el ferrocarril i la carretera NII complica la integració entre les platges i la ciutat.</p> <p><b>D.02</b> El pas de les vies de comunicació pel municipi deterioren el paisatge a determinades zones, principalment a l'àrea propera a la platja.</p> <p><b>D.03</b> Hi ha una tendència a abandonar les activitats relacionades amb el món rural, principalment amb l'agricultura.</p> <p><b>D.04</b> Gran part del patrimoni arquitectònic i natural és de propietat privada, com el Castell de Santa Florentina, cosa que en dificulta la gestió.</p>	<p><b>A.01</b> Els instruments de planificació, per adoptar mesures com la creació de corredors ecològics són difícils d'aplicar; a causa de la disposició de les vies de comunicació i de les rials; i a la tinença privada dels boscos.</p> <p><b>A.02</b> La planificació desenvolupada pel POUM a l'entorn rural esta basada en la seva protecció i no contempla el tractament econòmic del seus actius.</p> <p><b>A.03</b> El 35,5% de la superfície del municipi és artificial, fet que redueix les oportunitats de gestió del sòl com a recurs sostenible i productiu.</p> <p><b>A.04</b> Manca de figures de protecció supramunicipals als espais forestals del municipi.</p>
FORTALESES	OPORTUNITATS
<p><b>F.01</b> El municipi té experiència en iniciatives de desenvolupament sostenible i en la utilització d'instruments de planificació que permetin un ús sostenible del sòl, com el POUM.</p> <p><b>F.02</b> Canet de Mar compta amb un elevat patrimoni natural (boscos i platges), arquitectònic i cultural.</p> <p><b>F.03</b> L'interès i la valoració de la societat i del sector empresarial del patrimoni natural i paisatgístic és elevat. Això afavoreix un desenvolupament més sostenible i la recuperació d'elements culturals, com ara el teatre.</p> <p><b>F.04</b> El municipi té elements d'alt valor paisatgístic dins el seu terme.</p> <p><b>F.05</b> Canet de Mar és especialment competitiu en patrimoni arquitectònic i cultural, sobretot pels edificis modernistes locals i la llarga tradició en les arts escèniques.</p> <p><b>F.06</b> El polígon industrial té potencial i sòl per a augmentar de grandària.</p> <p><b>F.07</b> Les platges són la gran infraestructura verda local, encara que tenen problemes de connexió amb el casc urbà.</p>	<p><b>O.01</b> La connexió de la ciutat amb la zona nord del territori pot dotar al municipi d'una gran qualitat ambiental.</p> <p><b>O.02</b> Les actuacions de connexió entre la ciutat i l'entorn natural (platja i boscos) poden permetre un desenvolupament urbà sostenible.</p> <p><b>O.03</b> Hi ha espais inclosos a la Xarxa Natura 2000 en municipis propers a Canet, com les Serres del Litoral Septentrional (ES5110011).</p> <p><b>O.04</b> Els camins que comuniquen la ciutat amb el medi natural situat al nord, a més d'evitar els incendis, poden vincular el medi natural amb el medi urbà.</p> <p><b>O.05</b> El patrimoni natural i paisatgístic es pot desenvolupar de forma respectuosa amb el medi ambient i gairebé sense consumir recursos, mitjançant infraestructures turístiques respectuoses com a noves rutes i cartells informatius.</p> <p><b>O.06</b> La comunicació viària amb els municipis del Maresme i Barcelona és de qualitat i pot oferir oportunitats per al desenvolupament econòmic.</p>



## DAFO EIX 2. MODEL DE CIUTAT

### OBJECTIU ESTRATÈGIC 2. Evitar la dispersió urbana i revitalitzar la ciutat existent

DEBILITATS	AMENACES
<p><b>D.01</b> Problemes d'accessibilitat i barreres arquitectòniques a l'espai públic, especialment als viaris i en l'accés al transport públic.</p> <p><b>D.02</b> El preu dels habitatges fa que l'accés a aquests sigui difícil.</p> <p><b>D.03</b> Les zones properes a la N-II i a les vies del ferrocarril poden estar afectades per contaminació acústica.</p> <p><b>D.04</b> Complexitat d'ordenació i configuració pel traçat històric del nucli urbà i de les zones amb pendent forta.</p> <p><b>D.05</b> El desenvolupament de nou sòl, tant per habitatges com per a nous equipaments, depèn en la seva majoria de la col·laboració público-privada.</p>	<p><b>A.01</b> Manca de planificació de corredors verds intermunicipals i a l'interior del municipi que espongen la ciutat compacta.</p> <p><b>A.02</b> Gran pes de la propietat i la inversió privada en la gestió del patrimoni de la ciutat.</p> <p><b>A.03</b> Dèficit futur d'infraestructures i serveis urbans, per que no estan adaptats a les noves realitats i demandes de la població.</p> <p><b>A.04</b> La major part de les edificacions de Canet de Mar són d'ús residencial (72,80%), el que significa escassa mescla d'usos.</p>
FORTALESES	OPORTUNITATS
<p><b>F.01</b> Edificis de gran valor arquitectònic, cultural i històric que contribueixen a la identitat local.</p> <p><b>F.02</b> Model de ciutat mediterrània compacta. La proporció de superfície construïda d'ús residencial per superfície de sòl és de 0,58. Això afavoreix la proximitat, que afavoreix la mobilitat sostenible i la trobada entre els ciutadans.</p> <p><b>F.03</b> La mida del municipi (5,56 Km<sup>2</sup>) i la proximitat a grans nuclis urbans (com Barcelona, Matarò, etc.) afavoreixen la comunicació logística entre zones d'activitat econòmica com el Polígon de Can Misser.</p> <p><b>F.04</b> La planificació estratègica municipal té en compte la participació ciutadana. A més, els ciutadans hi participen activament.</p> <p><b>F.05</b> El patrimoni arquitectònic representa un actiu turístic fet que afavoreix la seva conservació.</p> <p><b>F.06</b> El POUM funciona com un instrument d'ordenació urbanística que cerca un desenvolupament més sostenible i equilibrat del municipi.</p>	<p><b>O.01</b> Actualment hi ha programes d'ajuts i fons autonòmics, nacionals i europeus per promoure un desenvolupament urbà equilibrat, sostenible i integrat.</p> <p><b>O.02</b> Les polítiques comarcals, autonòmiques i estatals en relació amb la rehabilitació, la regeneració i la renovació urbana fomenten un model de ciutat més sostenible.</p> <p><b>O.03</b> Proximitat de la ciutat de Barcelona (48,2 Km per la C-32), punt d'atracció que afavoreix a ciutats properes com Canet de Mar.</p> <p><b>O.04</b> Una millora de la connexió de la ciutat amb l'entorn rural pot solucionar problemes de congestió urbana.</p> <p><b>O.05</b> Programes i fons de finançament europeus i estatals per a la conservació del patrimoni arquitectònic.</p> <p><b>O.06</b> Aprofitar els canals de les administracions públiques (Diputació de Barcelona i el Consell Comarcal del Maresme) per fomentar els atractius municipals (platges, cultura, gastronomia, patrimoni i festes locals).</p> <p><b>O.07</b> La participació ciutadana mostra la conscienciació social sobre la necessitat de pensar en un model de ciutat més sostenible.</p>



## DAFO EIX 3. CANVI CLIMÀTIC I RESIL·LIÈNCIA

### OBJECTIU ESTRATÈGIC 3. Prevenir i reduir els efectes del canvi climàtic i millorar la resiliència

DEBILITATS	AMENACES
<p><b>D.01</b> L'escàs desenvolupament del transport públic augmenta el consum energètic fòssil i les emissions de CO<sub>2</sub>.</p> <p><b>D.02</b> Manca de mesures que potenciïn la resiliència per fer front al canvi climàtic.</p> <p><b>D.03</b> Escàs ús de Tecnologies d'Informació Geogràfica a l'administració pública local per a l'anàlisi i la gestió dels recursos i riscos ambientals del municipi.</p> <p><b>D.04</b> La major part dels espais forestals són privats, cosa que en dificulta la gestió.</p> <p><b>D.05</b> La mida del municipi dificulta les inversions en qüestions de mitigació del canvi climàtic, com energies renovables i instal·lacions d'autoconsum energètic.</p>	<p><b>A.01</b> El municipi patirà els efectes dels riscos naturals derivats del canvi climàtic, com ara pluges torrencials, erosió de les platges, onades de calor, sequeres i la pujada del nivell del mar.</p> <p><b>A.02</b> Efectes de salut i qualitat de vida, especialment de la població d'edat avançada, a conseqüència de les onades de calor i l'increment de la temperatura.</p> <p><b>A.03</b> Contaminació atmosfèrica, per les externalitats derivades de l'Àrea Metropolitana de Barcelona.</p>
FORTALESES	OPORTUNITATS
<p><b>F.01</b> El municipi porta a terme polítiques públiques en matèria de mitigació del canvi climàtic i de foment de les energies sostenibles, com el Pla de transició energètica.</p> <p><b>F.02</b> Les condicions climàtiques mediterrànies de Canet de Mar afavoreixen la qualitat de vida dels ciutadans i permeten reduir el consum energètic.</p> <p><b>F.03</b> Eines pel control del soroll i emissions contaminants que permeten prendre mesures correctores.</p> <p><b>F.04</b> Mesures per la lluita contra els incendis forestals i les inundacions. L'Ajuntament compta amb un Pla de Prevenció d'Incendis Forestals i un Estudi d'inudabilitat (dins del POUM).</p>	<p><b>O.01</b> Polítiques estatals i europees relacionades amb l'adaptació-mitigació al canvi climàtic.</p> <p><b>O.02</b> Possibilitat de millorar la connexió de la ciutat amb l'entorn rural millorant la qualitat ambiental de Canet de Mar.</p> <p><b>O.03</b> Xarxes de ciutats i estratègies per millorar l'eficiència energètica, les energies renovables i contra el canvi climàtic.</p> <p><b>O.04</b> La ciutat està adherida al Pacte dels Alcaldes, principal moviment europeu en què participen les autoritats locals i regionals que han assumit el compromís voluntari de millorar l'eficiència energètica i utilitzar fonts d'energia renovable als seus territoris.</p> <p><b>O.05</b> Increment de la sensibilització ciutadana en matèria mediambiental i davant el repte del canvi climàtic i els seus efectes als entorns urbans.</p>



## DAFO EIX 4. GESTIÓ SOSTENIBLE DELS RECURSOS I ECONOMIA CIRCULAR

### OBJECTIU ESTRATÈGIC 4. Realitzar una gestió sostenible dels recursos i afavorir l'economia circular

DEBILITATS	AMENACES
<p><b>D.01</b> Escassa cultura pública i privada sobre l'ús compartit.</p> <p><b>D.02</b> Poca diversitat de productes en el mercat local.</p> <p><b>D.03</b> Escassetat de solucions d'autoconsum energètic.</p> <p><b>D.04</b> Manca de comerç de productes agrícoles locals.</p>	<p><b>A.01</b> Pressió turística que podria generar un gran impacte negatiu en entorns sensibles ambientalment com les platges.</p> <p><b>A.02</b> Escassetat de matèries primeres essencials i augment dels preus, que poden afectar al desenvolupament de l'economia local.</p> <p><b>A.03</b> Els grans centres comercials d'altres municipis suposen una competència alta pels comerços locals.</p>
FORTALESES	OPORTUNITATS
<p><b>F.01</b> Riquesa del patrimoni natural compost per boscos i platges, l'ús i la gestió del qual pot ser clau en la generació de processos sostenibles.</p> <p><b>F.02</b> Polítiques municipals en matèria d'eficiència energètica, com la incorporació de solucions de baix consum i control d'il·luminació en edificis i instal·lacions municipals.</p> <p><b>F.03</b> Bona qualitat de l'aigua i de l'aire, amb efectes positius sobre la salut humana.</p> <p><b>F.04</b> Capacitat tècnica i tecnològica en el entorn de la ciutat per a la implantació d'energies renovables.</p> <p><b>F.05</b> Recollida selectiva de residus exemplar, amb nivells un 20% per sobre de la mitjana de Catalunya. Voluntat de reduir la fracció restos, amb iniciatives com taxes per a comerços, etc.</p>	<p><b>O.01</b> Polítiques nacionals i europees relacionades amb la promoció de les energies renovables i l'eficiència energètica.</p> <p><b>O.02</b> Possibilitat d'utilització del patrimoni natural i rural, que pot constituir la base sobre la qual definir actuacions i estratègies de desenvolupament sostenible.</p> <p><b>O.03</b> Elevat potencial de desenvolupament d'energies renovables, especialment la fotovoltaica, i de l'autoconsum.</p> <p><b>O.04</b> Oportunitats generades per un creixement sostenible sota els principis de l'economia circular, a través d'empreses innovadores com Ananas.</p>



## DAFO EIX 5. MOBILITAT I TRANSPORT

### OBJECTIU ESTRATÈGIC 5. Afavorir la proximitat i la mobilitat sostenible

DEBILITATS	AMENACES
<p><b>D.01</b> Patrons de mobilitat poc sostenible, amb un predomini del desplaçament en vehicle privat, davant de la mobilitat a peu, mitjançant el transport públic o la bicicleta.</p> <p><b>D.02</b> Escàs ús del transport públic degut a la baixa aflluència i als reduïts horaris.</p> <p><b>D.03</b> Dèficit d'aparcaments, especialment al centre urbà.</p> <p><b>D.04</b> Absència d'infraestructures de mobilitat sostenible, com ara xarxes de carril bici.</p>	<p><b>A.01</b> Problemes de trànsit i mobilitat, de circulació i congestió a la ciutat a causa del trànsit diari dels desplaçaments casa-treball. En el cas de Canet, a les entrades del municipi sobretot.</p> <p><b>A.02</b> Increment dels nivells de contaminació atmosfèrica com a efecte de l'ús del vehicle privat a l'entorn urbà i espais periurbans.</p> <p><b>A.03</b> Els transports públics a l'àmbit supramunicipal del territori són insuficients i fomenten l'ús del vehicle privat.</p>
FORTALESES	OPORTUNITATS
<p><b>F.01</b> Ciutat ben comunicada, dotada d'una bona xarxa d'infraestructures de comunicació (N-II, C-32 i estació de tren).</p> <p><b>F.02</b> Model de ciutat compacta, facilitant la proximitat i mobilitat sostenible. El centre de Canet de Mar permet els desplaçaments caminant.</p> <p><b>F.03</b> Condicions climàtiques favorables per impulsar els mitjans de transport sense impacte mediambiental, com la bicicleta.</p> <p><b>F.04</b> El POUM estableix normes per a la construcció de places de garatge als nous edificis, suficients pels seus residents.</p> <p><b>F.05</b> Instal·lació recent de punts de recàrrega de vehicles elèctrics.</p>	<p><b>O.01</b> Programes i fons autonòmics, nacionals i europeus, que faciliten i promouen les infraestructures de mobilitat urbana sostenible.</p> <p><b>O.02</b> Presència de grans infraestructures de transport, que milloren l'accessibilitat territorial i la mobilitat (C-32, N-II, ferrocarril i proximitat amb l'aeroport del Prat).</p> <p><b>O.03</b> Capacitat per conscienciar i educar a la societat sobre la mobilitat i el transport sostenibles.</p>





## DAFO EIX 6. COHESIÓ SOCIAL I IGUALTAT D'OPORTUNITATS

### OBJECTIU ESTRATÈGIC 6. Fomentar la cohesió social i cercar l'equitat

DEBILITATS	AMENACES
<p><b>D.01</b> L'atur femení és més gran que el masculí, especialment entre les de 45 i 65 anys. En aquesta franja d'edat, la taxa és de 65,53%.</p> <p><b>D.02</b> Problemes per atendre persones amb necessitats socials, els quals no estan empadronades al municipi.</p> <p><b>D.03</b> Problemes d'emancipació per la joventut derivats de la manca d'oportunitats laborals i de l'alt preu de l'habitatge.</p> <p><b>D.04</b> Diferències entre la formació de la població i els perfils demandats a les empreses del municipi, como ara en les indústries creatives i artístiques.</p> <p><b>D.05</b> La pandèmia ha impedit donar continuació al pla d'igualtat i altres iniciatives socials a Canet.</p>	<p><b>A.01</b> Prestacions socials insuficients o no adaptades a les noves realitats i demandes de la població, especialment per als col·lectius més desafavorits i en un context de crisi provocada per la COVID.</p> <p><b>A.02</b> Desigualtat i bretxa de gènere. El fenomen accentua les diferències entre homes i dones a l'àmbit laboral.</p> <p><b>A.03</b> Conflictos derivats de diferències lingüístiques.</p> <p><b>A.04</b> Augment de la gent gran. L'índex d'envelliment de la població és del 19,6%.</p>
FORTALESES	OPORTUNITATS
<p><b>F.01</b> Experiència en programes d'inclusió laboral al municipi.</p> <p><b>F.02</b> Model de ciutat compacta, que facilita la convivència i la solidaritat veïnal, així com el desenvolupament i la viabilitat dels serveis locals.</p> <p><b>F.03</b> Xarxa de serveis de qualitat en matèria d'educació, sanitaris i esportius.</p> <p><b>F.04</b> Important xarxa d'associacions amb una ciutadania compromesa amb el desenvolupament social i econòmic.</p> <p><b>F.05</b> Existència d'un pla d'igualtat actualitzat.</p> <p><b>F.06</b> Gran oferta de residències per a gent gran. El municipi compta amb 5.</p> <p><b>F.07</b> El municipi compta amb activitats adaptades a la gent gran a través de l'àrees municipals de cultura i educació, i a l'Associació Esplai de Canet.</p> <p><b>F.08</b> Multiculturalitat i diversitat dels barris com a factor enriquidor, que permet el desenvolupament d'iniciatives vinculades al respecte i la integració social.</p>	<p><b>O.01</b> Desenvolupament de programes en l'àmbit social, amb finançament europeu, com a oportunitat per millorar les condicions socioeconòmiques de la població urbana.</p> <p><b>O.02</b> Ús de les TIC per a la millora de la governança i la participació ciutadana, per millorar el sentiment de pertinença, el compromís i la cooperació ciutadana.</p> <p><b>O.03</b> Barris amb forta identitat urbana i arrelament social, com a factor d'atracció per mantenir o recuperar població, que atengui les tradicions i la cultura local.</p> <p><b>O.04</b> Existència d'espais públics que es poden utilitzar per a activitats vinculades amb el desenvolupament social i econòmic del barri.</p> <p><b>O.05</b> El municipi pot comptar amb les ajudes del consell comarcal del Maresme en matèria de joventut, serveis socials, violència masclista, habitatge, etc.</p>



## DAFO EIX 7. ECONOMIA URBANA

### OBJECTIU ESTRATÈGIC 7. Impulsar i afavorir l'economia urbana

DEBILITATS	AMENACES
<p><b>D.01</b> Incapacitat de la ciutat per atraure i retenir talent, motivada per la manca de teixit empresarial i la bretxa entre formació i mercat de treball.</p> <p><b>D.02</b> Alt nivell d'atur i ocupació precària en joves, amb reduïts nivells retributius.</p> <p><b>D.03</b> Insuficient oferta o oportunitats de primera ocupació per a joves a l'àrea urbana, amb escasses alternatives de formació per a l'ocupació en el teixit empresarial.</p> <p><b>D.04</b> El polígon industrial de Can Misser no és propietat municipal, cosa que dificulta la implementació de mesures per dinamitzar l'ocupació.</p> <p><b>D.05</b> No hi ha cap viver d'empreses.</p> <p><b>D.06</b> Sector agrícola feble. El pes de l'agricultura no té rellevància en l'economia del municipi.</p>	<p><b>A.01</b> Debilitat de sectors productius afectats per la crisi sanitària del COVID, com ara la construcció, l'indústria.</p> <p><b>A.02</b> Tendència als desplaçament laborals cap a municipis de l'entorn més grans i amb més capacitat d'atracció.</p> <p><b>A.03</b> Insuficiència de mesures de suport a la implantació empresarial a través d'estímuls com ajuts econòmics o avantatges en el finançament.</p> <p><b>A.04</b> Reducció del poder adquisitiu de la població, com a conseqüència de pèrdua de feina o la precarietat laboral derivada de la crisi provocada pel COVID.</p>
FORTALESES	OPORTUNITATS
<p><b>F.01</b> Gran capacitat de creació d'ocupació al sector serveis.</p> <p><b>F.02</b> Actius culturals com les arts escèniques, patrimonials com l'arquitectura modernista i paisatgístics com platges i boscos, són elements clau per fomentar i enriquir l'activitat turística, l'economia i l'ocupació local.</p> <p><b>F.03</b> Programes locals d'ocupació i de foment d'activitats econòmiques, com el projecte treball, talent i tecnologia.</p> <p><b>F.04</b> Accions per incentivar la dinamització de l'economia local, com l'associació de empresaris Canet Impacta.</p>	<p><b>O.01</b> Inversions públiques i privades i programes finançats pels fons europeus orientats a generar activitat econòmica innovadora i emprenedora.</p> <p><b>O.02</b> Estratègies a nivell comarcal, que poden millorar el teixit industrial i l'oferta de feina per als ciutadans (Polígon de Can Misser i turisme).</p> <p><b>O.03</b> Potencial turístic sense explotar, vinculat a actius o recursos naturals i arquitectònics que requereixen actuacions de dinamització i promoció.</p> <p><b>O.04</b> Polítiques de desconcentració i desestacionalització del turisme, mitjançant esdeveniments, turisme gastronòmic, patrimoni arquitectònic i establiment de xarxes de senders.</p>



## DAFO EIX 8. HABITATGE

### OBJECTIU ESTRATÈGIC 8. Garantir l'accés a l'habitatge

DEBILITATS	AMENACES
<p><b>D.01</b> Dificultats d'accés a l'habitatge com a conseqüència de l'elevat preu i l'escassetat d'oferta.</p> <p><b>D.02</b> Condicionants específics de l'entorn que suposin barreres a l'edificació o la rehabilitació, com les pendents fortes (més del 20% en certs punts) i carrers estrets (distància entre façanes de menys de 7 m).</p> <p><b>D.03</b> Escassetat d'habitatge social a preu assequible</p> <p><b>D.04</b> Manca de pisos de lloguer al municipi.</p>	<p><b>A.01</b> Efectes de la crisi sanitària, que ha reduït la capacitat econòmica dels ciutadans i la compra de habitatges.</p> <p><b>A.02</b> Dificultats de la gent jove en l'accés a l'habitatge i l'emancipació agreujades per la pandèmia.</p> <p><b>A.03</b> Dificultat de les diferents administracions públiques per mantenir i gestionar els parcs públics d'Habitatge.</p> <p><b>A.04</b> Augment del preu de l'habitatge derivat de la proximitat a Barcelona i la manca de d'oferta.</p>
FORTALESES	OPORTUNITATS
<p><b>F.01</b> Experiència en la promoció i construcció d'habitatge accessible, mitjançant experiències anteriors dutes a terme a la ciutat.</p> <p><b>F.02</b> Increment de l'ús residencial del centre urbà, com a resultat d'operacions de regeneració o renovació urbanes desenvolupades en aquests entorns.</p> <p><b>F.03</b> Actuacions de promoció d'habitatge protegit tant de nova construcció, com especialment, de rehabilitació per satisfer la demanda d'habitatge.</p> <p><b>F.04</b> Bona dotació municipal d'habitatges accessibles per a col·lectius desfavorits. L'Ajuntament treballa per ampliar-la.</p>	<p><b>O.01</b> Programes i polítiques autonòmiques, nacionals i europees de foment de la rehabilitació, regeneració i renovació urbana.</p> <p><b>O.02</b> Polítiques públiques i programes de promoció d'energies renovables i l'eficiència energètica a l'edificació i als habitatges.</p> <p><b>O.03</b> Programes nacionals, autonòmics i locals en matèria d'habitatge, com la declaració de àrea de mercat d'habitatge tens.</p> <p><b>O.04</b> Fons de finançament per a la millora i conservació del patrimoni i del parc edificatori a zones històriques de les ciutats.</p>



## DAFO EIX 9. INNOVACIÓ DIGITAL

### OBJECTIU ESTRATÈGIC 9. Liderar i fomentar la innovació digital

DEBILITATS	AMENACES
<p><b>D.01</b> La dimensió reduïda del municipi dificulta la capacitat d'atracció d'inversions tecnològiques.</p> <p><b>D.02</b> Poc interès del sector comercial per adaptar les actuals àrees de negoci a les noves tecnologies, cosa que pot repercutir en la seva capacitat d'adaptació.</p> <p><b>D.03</b> Manca d'oportunitats de formació de la població en la utilització de les tecnologies de la informació, sobretot en determinats col·lectius com les dones grans.</p> <p><b>D.04</b> Necessitat de recursos econòmics propis per mantenir i transformar les eines digitals de l'Ajuntament.</p>	<p><b>A.01</b> Augment del pes de l'anomenada quarta edat (majors de 80 anys), que es configurarà com un col·lectiu social amb dificultats especials per a l'accés a les noves tecnologies.</p> <p><b>A.02</b> Baix aprofitament de les TIC com a element de cohesió social i millora de les oportunitats dels col·lectius més desafavorits.</p> <p><b>A.03</b> Insuficient penetració de la signatura electrònica a la societat.</p>
FORTALESES	OPORTUNITATS
<p><b>F.01</b> Iniciatives locals d'impuls a la gestió de serveis TIC: seu electrònica, ús de xarxes socials per informar i donar servei als ciutadans, disseny de bases GIS, entre altres.</p> <p><b>F.02</b> Oportunitat d'aprofitar el talent format a l'àmbit universitari, com a palanca per impulsar la innovació i la transformació de la ciutat.</p> <p><b>F.03</b> Les eines de participació ciutadana acosten l'ús de la tecnologia a tots els segments de la població.</p> <p><b>F.04</b> Existència d'un teixit industrial amb perfil adaptat a la innovació, per la proximitat d'Universitats tècniques i d'un centre tecnològic especialitzat en l'indústria tèxtil.</p> <p><b>F.05</b> Progrés quant a destinació turística intel·ligent, govern obert i participació ciutadana, administració electrònica, seguretat ciutadana i control de serveis.</p>	<p><b>O.01</b> Consolidació de la imatge de la ciutat com a Smart City, amb un gran potencial de desenvolupament per la implementació de mesures en tots els seus àmbits.</p> <p><b>O.02</b> Bona competitivitat de les empreses vinculades a les TIC i a la innovació, fet que suposa un element clau per l'orientació estratègica del teixit productiu local.</p> <p><b>O.03</b> Possibilitat de fomentar l'ús de les TIC entre la població, a través de la realització de campanyes d'informació per a la seva utilització o cursos de formació en determinats col·lectius.</p> <p><b>O.04</b> Potenciar la innovació en sectors tradicionals, entre les petites i mitjanes empreses especialment del sector comercial, a través d'una introducció més gran les TIC.</p>



## DAFO EIX 10. INSTRUMENTS DE GOVERNANÇA

### OBJECTIU ESTRATÈGIC 10. Millorar els instruments d'intervenció i la governança

DEBILITATS	AMENACES
<p><b>D.01</b> La propietat privada dificulta l'aplicació de figures de regeneració presents al planejament vigent, com els Polígons de Actuació Urbanística.</p> <p><b>D.02</b> Estructura i capacitat de l'Ajuntament insuficient per accedir a fons europeus de finançament</p> <p><b>D.03</b> Poc pes de l'associacionisme local a les dinàmiques municipals.</p> <p><b>D.04</b> Manca de dotació de personal als diferents departaments municipals.</p>	<p><b>A.01</b> Manca de flexibilitat dels instruments de planificació normatius, per adaptar-se a noves demandes o necessitats no previstes, que puguin sorgir a la ciutat.</p> <p><b>A.02</b> Díficil convivència de les diferents planificacions sectorials i la planificació local.</p> <p><b>A.03</b> El efectes de la crisi del coronavirus en la recollida d'impostos i la conseqüent baixada d'ingressos en el pressupost municipal.</p>
FORTALESES	OPORTUNITATS
<p><b>F.01</b> Experiència en iniciatives de desenvolupament sostenible i utilització d'instruments de planificació urbanística i territorial.</p> <p><b>F.02</b> Existència d'institucions i estructures que generen processos d'innovació i creativitat com l'àmbit universitari i acadèmic o de la investigació aplicada.</p> <p><b>F.03</b> Existència de plans i iniciatives municipals, orientats a la intervenció en determinades zones, per fomentar la rehabilitació urbana i la creació d'habitatges accessibles.</p> <p><b>F.04</b> Existència de polítiques, plans, programes i actuacions relacionades amb els diferents eixos estratègics de les Agendes Urbanes internacionals i nacionals.</p>	<p><b>O.01</b> Polítiques autonòmiques i nacionals que fomenten el desenvolupament urbà sostenible (Agenda Urbana Espanyola, Agenda Urbana Catalana, etc.).</p> <p><b>O.02</b> Millora de l'eficiència als serveis locals a través de l'Administració electrònica local, amb una simplificació dels tràmits administratius i la reducció de costos.</p> <p><b>O.03</b> Utilització de l'Agenda Urbana per integrar i conciliar les polítiques, plans, programes i actuacions locals.</p> <p><b>O.04</b> Iniciatives per la integració de les TIC en la gestió dels recursos municipals i la seva transparència, com ara la secció web de govern obert a la seu electrònica de Canet de Mar.</p>

2030

AGENDA URBANA  
CANET DE MAR

# Anàlisi participativa



## Resultats de les activitats de participació

Aquest document té com a objectiu analitzar l'ecosistema participatiu amb el qual es desenvolupa l'Agenda Urbana de Canet de Mar i explicar l'evolució de les activitats de participació ciutadana en les que s'ha treballat la diagnosi del municipi.

S'han analitzat les eines més efectives per a la participació de la ciutadania local, per adaptar les accions proposades al pla de participació d'aquesta Agenda. Per arribar a un segment més ampli de la població es van dissenyar accions per atraure a aquells ciutadans que normalment no fan sentir la seva veu.

Les activitats de participació van consistir en una enquesta online, eina de recollida massiva de informació a través de preguntes dirigides a la totalitat de la població local; i dos tipus de tallers participatius, dissenyats per obtenir opinions i propostes d'un grup reduït de ciutadans: un dedicat a l'alumnat dels instituts locals, basat en la aplicació digital de interacció en temps real "mentimeter"; i un altre dissenyat per a diversos col·lectius locals, el qual emprava dinàmiques de cocreació oberta.

En primer lloc, analitzarem els recursos per a la participació de la ciutadania existents a Canet de Mar, per a justificar l'elecció de les activitats fetes en l'Agenda urbana. A continuació, explicarem més a fons aquestes activitats i exposarem els seus resultats, relacionats amb cadascuna de les temàtiques de treball d'aquest document.

## Recursos participatius disponibles al municipi

A l'agost del 2019, el Ple municipal de Canet de Mar va aprovar el reglament de participació local. En aquest document es descriuen els òrgans que la població de Canet de Mar pot usar per a participar en la política local. Recull també els Consells Municipals existents, com a instrument actiu abans la seva aprovació. Com hem dit, a Canet de Mar estan constituïts els següents Consells municipals:

- Consell Municipal de Cultura, constituït l'any 2004
- Consell Municipal del Medi Ambient, constituït l'any 2005
- Consell Escolar Municipal, constituït l'any 2006
- Consell Municipal d'Esports, constituït l'any 2008
- Consell Municipal de Promoció Econòmica, constituït l'any 2009
- Consell Municipal de Cooperació, constituït l'any 2011

Recentment, s'ha constituït el Consell Municipal d'Urbanisme en el qual participen de forma activa els regidors de l'oposició.

A més, el Reglament va definir altres instruments, com el Consell de la Vila, les Comissions de treball derivades d'aquest, el Fòrum Cívic, etc. que encara no s'han formalitzat a l'Ajuntament de Canet de Mar. Altres mecanismes de participació que si s'utilitzen són les consultes ciutadanes. Actualment està oberta una consulta per a reformar l'ordenança reguladora de les autoritzacions de terrasses, vetlladors i mobiliari auxiliar a l'espai públic. Aquest mecanisme busca propostes de qualsevol ciutadà per a la millora del projecte d'aquest document.

Una altra eina municipal, oberta a la participació de tothom, són els pressuposts participatius; els quals han tingut tres edicions els darrers anys. Una comissió de ciutadans i representants polítics és l'encarregada del seguiment dels resultats.

A més, el teixit associatiu de Canet de Mar és ampli i cobreix els diferents àmbits d'interès de la ciutadania.

### Històric de plans de participació

El municipi de Canet de Mar té més de 10 anys de experiència en participació, com testifiquen les activitats de participació que es van dur a terme per a la redacció dels documents estratègics darrers, tant sectorials com de planificació general de l'ens local. A continuació descrivim els plans de participació dels documents estratègics que han precedit a l'Agenda Urbana de Canet de Mar i als quals s'alinearà.

#### - AGENDA 21 2010

L'Agenda 21 Local va ser la primera estratègia municipal per assolir un model de desenvolupament sostenible. La seva finalitat era abordar els problemes detectats i definir els programes d'actuació, a través d'accions concretes encaminades a millorar la qualitat de vida de la ciutadania i la qualitat ambiental del territori. Va establir els següents instruments de participació oberts a la ciutadania:

- Enquesta de percepció del municipi
- 4 sessions de participació ciutadana, en dos moments claus del desenvolupament dels treballs:
  - o Fase de Diagnosi - es van contrastar els punts forts i febles de la Diagnosi en dos sessions.
  - o Fase de Pla d'acció local per a la Sostenibilitat (PALS)- es va desenvolupar una sessió de discussió amb l'objectiu de recollir les aportacions del ciutadans envers les accions proposades; i una altra sessió, de validació i prioritització de les accions per a validar les accions que conformen el PALS i definir la seva prioritat.
- Bústia electrònica per fer arribar l'opinió dels ciutadans

El seguiment de l'execució d'aquest document va fer-se a través de la comissió permanent del Consell Municipal del Medi Ambient.

#### - PLA DE PROMOCIÓ ECONÒMICA 2016

Aquest document analitzava tres sectors claus de l'economia de Canet de Mar: el Turisme, el Comerç i la Indústria. Es va estudiar la situació del mercat de l'època amb la col·laboració del tres grups de treball, que van seguir la metodologia focus grup per posar en comú experiències locals. També es van realitzar qüestionaris temàtics als diferents participants.

#### - DIAGNOSI DEL PLA LOCAL DE JOVENTUT 2017

Per tal de dur a terme aquesta diagnosi es va realitzar una anàlisi combinada amb dades estadístics i mètodes per captar l'opinió dels joves. Primerament, es va facilitar una enquesta online als i les joves de Canet de Mar. Aquesta enquesta va rebre un total de 30 respostes vàlides. A més, es van organitzar dos grups de discussió amb joves, els quals van involucrar a 17 participants. També es va formar un grup de discussió amb l'equip tècnic dels serveis municipals vinculat amb la població jove del municipi.



- REGLAMENT DE PARTICIPACIÓ 2018-2019

La redacció del nou reglament de participació va començar amb una diagnosi sobre la situació de la participació ciutadana en aquell moment. Dins d'aquell marc, es va elaborar un qüestionari online destinat a tota la ciutadania, un taller amb associacions locals i un altre amb personal tècnic municipal.

Amb els resultats d'aquesta diagnosi, l'Ajuntament va redactar un projecte de Reglament, el qual es va publicar a la web municipal, juntament amb una formulari on els ciutadans podien fer arribar les seves propostes de millora. Com hem dit, el reglament va ser aprovat a 2019.

- POUM 2013-2019

El Pla d'Ordenació Municipal (POUM) de Canet de Mar comptava amb un programa de participació ciutadana detallat, que cobria les diferents fases de redacció, exposició pública i aprovació d'aquest document normatiu. De forma resumida, comptava amb les següents accions:

- Fase 1. Difusió i participació ciutadana previs a l'Avanç
  - Trobada de l'equip redactor amb la Coordinadora d'entitats locals per tal de donar a conèixer el procés d'elaboració del POUM
  - Sessió informativa del POUM, per donar a conèixer la informació del contingut dels treballs duts a terme, la seva planificació i el procés participatiu. La jornada va ser oberta a tota la ciutadania.
  - Taller participatiu, debat obert a tota la ciutadania sobre alguns aspectes del POUM.
  - Taller del POUM als alumnes de 4art d'ESO del municipi. La Comissió de seguiment va decidir, arrel de les propostes fetes tant a la sessió informativa com al taller participatiu, realitzar aquestes sessions.
  - Trobada amb agents i persones rellevants del municipi, tant per la seva implicació i activisme polític, cultural i social, com també per la seva trajectòria personal i professional.
  - Enquesta en línia
- Fase 2. Aprovació Avanç del POUM
  - Exposició informativa de l'Avanç del POUM.
- Fase 3. Aprovació inicial del POUM
  - Sessió informativa del POUM, per donar a conèixer la informació del contingut del planejament.
- Fase 4. Aprovació provisional del POUM
  - Sessió informativa

També cal destacar la creació d'una bústia en línia per a comentaris, dubtes i suggeriments de la ciutadania sobre el POUM; a més de l'habilitació d'un espai de consulta dels documents, tant en format digital com en paper, a l'Ajuntament, durant tota la elaboració del POUM.

- PLA ESTRATÈGIC 2030

El Pla Estratègic 2030 planteja un òrgan de participació rellevant per aquesta Agenda, que és el Consell de direcció. Formen part d'ell representants polítics i les següents entitats socials:

- PIMEC, Petita i Mitjana Empresa de Catalunya. Delegació Maresme.
- Associació de Comerciants de Canet.
- Centres docents.
- Centre de Recerca i Transferència de Tecnologia Tèxtil (CRTTT) de Canet.

- Consell del Teatre Municipal de Canet.
- Representant de la Gent Gran.

Aquesta Agenda Urbana continua el treball començat per aquesta iniciativa i tractarà d'involucrar a aquests agents tant en l'elaboració del document com en la seva pròxima implementació.

#### Desenvolupament del procés participatiu per a la Diagnosi de l'Agenda Urbana

L'anàlisi dels recursos participatius existents i les accions de participació desenvolupades en els darrers anys mostren un municipi amb experiència en la involucració dels agents de la societat civil en la planificació estratègica local. Malgrat això, Canet de Mar és una localitat petita i els òrgans actius no són molts. A més, no existeixen mecanismes dirigits a col·lectius que s'han identificat com a rellevants en l'anàlisi tècnica: els joves, que pateixen problemes d'accés a la seva primera ocupació a la localitat i a un habitatge a preu assequible; i la gent gran, amb gran presència a Canet, ja que compta amb la presència de 5 residències en el seu terme municipal. Les últimes accions participatives han congregat a un grup semblant de persones, que es vol obrir aprofitant aquesta nova iniciativa de l'Agenda Urbana.

És per això que la comunicació de la filosofia de l'Agenda urbana i de les accions de l'Ajuntament en el marc d'aquest projecte ha pres major importància que en els anteriors plans. L'elaboració de l'Agenda Urbana Local (AUL) de Canet de Mar ha comptat amb un pla de comunicació del que s'han dut a terme les següents accions:

- Disseny de fullet amb informació sobre l'Agenda Urbana de Canet de Mar – Aquest fullet va ser imprès per l'Ajuntament i distribuït pels seus edificis. Contenia un enllaç i codi QR per accedir a una enquesta ciutadana sobre l'AUL.
- Secció a la web municipal amb informació de l'Agenda Urbana, <https://www.canetdemar.cat/document.php?id=22315>
- Publicacions a les xarxes socials de l'Ajuntament: Twitter, Facebook, Instagram i Telegram. A més de les accions realitzades, es van fer posts explicant cadascuna de les temàtiques en que es basa l'Agenda Urbana.
- Presentació online del projecte. La sessió es va poder seguir en directe a través del canal de Youtube de l'Ajuntament.

La finalitat d'aquestes activitats era involucrar a les persones no habituades en el procés participatiu d'aquesta AUL. La majoria de les accions desenvolupades han estat doncs obertes a tota la ciutadania. També s'han dissenyat tallers específics per mobilitzar col·lectius claus, com van ser els joves d'entre 14 i 17 anys.

La metodologia utilitzada en aquest procés participatiu buscava la cooperació de la ciutadania perquè no solament l'elaboració de l'Agenda fos participada; si no, a més, la seva implementació i el seguiment dels seus resultats van comptar amb la col·laboració dels habitants de Canet, principals beneficiàries de la correcta execució d'aquesta estratègia local. Les eines van ser dissenyades per despertar diverses actituds en la ciutadania: per atreure idees inspirades per la filosofia de les Agendes Urbanes i els seus objectius; per investigar sobre la situació actual del seu poble; per imaginar solucions, projectes i iniciatives que responguin a les necessitats detectades; i finalment, per motivar l'avaluació activa dels resultats que aconsegueixi la seva execució.

Aquesta metodologia es basa en dos tipus d'eines: unes massives, obertes a tota la ciutadania, per aconseguir dades quantificables; i altres pròximes, de treball en grups reduïts amb individus especialment involucrats, que donaran lloc a informació qualitativa. En aquesta taula, es pot veure la relació de cada actitud despertada en els participants i el tipus d'eina utilitzada per cadascuna de les activitats realitzades.

	 <b>inspirar</b>	 <b>descobrir</b>	 <b>somiar</b>	 <b>activar</b>
 participació quantitativa	 Enquestes (on line/off line)			
 participació qualitativa			 Tallers de treball (on line/off line)	 #Instawalk

A continuació descrivim les activitats que s'han utilitzat en el procés participatiu de l'AUL Canet de Mar:

- Enquesta

Una vegada fet el prediagnòstic o anàlisi tècnica del municipi, a més dels anàlisis DAFO, l'equip redactor va proposar una enquesta a l'Ajuntament. Després de la seva validació, l'enquesta es va digitalitzar, utilitzant l'eina en línia googleforms.

Aquesta enquesta incloïa preguntes dirigides a la ciutadania per consultar i proposar aspectes a tenir en compte en l'elaboració de l'Agenda. L'enquesta llançada va estar oberta des del 23 de gener al 25 de febrer de 2022 i es va publicar al web i xarxes socials municipals, a més de figurar un enllaç en els fullets informatius editats durant el nadal de 2021. Va rebre 389 respostes.

- Taller amb instituts

La participació de la població més jove en l'enquesta gaire bé no va arribar al 5%. Per això, es va oferir a tots els instituts locals la possibilitat de fer un taller amb els seus alumnes. Van respondre dos grups de primer de batxillerat de l'Institut Lluís Domènech i dos grups de l'Institut Sunsi Mora, un de quart i un altre de tercer d'ESO.



Tots els tallers van tenir lloc el mateix dia, el divendres 1 d'abril, pel matí. Els grups de batxillerat van atendre simultàniament, ajuntant-se en un mateix espai, l'Envelat, proper al seu Institut. Els altres grups van utilitzar les seves aules com a lloc de treball. En total es van fer 3 sessions, amb una duració aproximada de 1 hora per grup.



Cada sessió va consistir en una presentació sobre l'agenda urbana i la seva filosofia com a política urbana principal a nivell internacional per aconseguir una ciutat més sostenible. Després es van desenvolupar dues dinàmiques amb l'aplicació online "mentimeter", en les quals es va cercar la interacció amb els alumnes a través de preguntes ludificades. Una dinàmica va tractar sobre la situació actual de Canet de Mar i els problemes que els més joves poguessin detectar. L'altra, sobre accions per a millorar problemàtiques com:

- Millorar els llocs de trobada dels més joves (La Masoveria, pavellons esportius, etc.)
- Regenerar l'espai públic perquè sigui accessible i segur
- Renaturalitzar el municipi
- Promocionar la creació d'ocupació adaptada als interessos dels joves de Canet
- Potenciar la vida cultural del municipi per a joves

Van participar 90 alumnes: 48 de primer de batxillerat (17-16 anys), 18 de tercer d'ESO (14-15 anys) i 24 de quart d'ESO (15-16 anys). Les preguntes i respostes fetes es poden consultar a l'annex d'aquest document.

- Instawalk

A més, es va presentar a cada sessió als instituts locals, el concurs fotogràfic Instawalk. Es va demanar als joves que publicuessin als seus comptes d'Instagram dues fotografies: una mostrant el seu lloc preferit de Canet de Mar i una altra, de l'espai que millorarien. L'objectiu era identificar llocs i problemàtiques de la ciutat a potenciar i resoldre en l'Agenda Urbana. Les fotografies es van etiquetar amb el hashtag amb #AgendaUrbanaCanet. Les millors guanyaran

dues entrades al festival local Canet Rock. El concurs va estar obert des de l'1 al 24 d'abril de 2022.



**Participa a l'INSTAWALK**  
 de l'Agenda Urbana i  
 guanya entrades pel  
 Canet Rock

**#AgendaUrbanaCanet**

**CANET DE MAR**  
 AGENDA URBANA 2030  
 Vols saber com?

Retrata els llocs, característiques o  
 persones que fan de Canet de Mar un lloc  
 especial i una ciutat per viure.

Malgrat les seves virtuts, tota ciutat té  
 capacitat de millora. Per això, volem  
 conèixer quins són els llocs o aspectes  
 que creus que haurien de canviar al  
 nostre municipi.

**Capta'ls en imatges.**

Puja les fotos al  
 teu Instagram amb  
 l'etiqueta . No ho  
 oblidis i digue'ns al  
 peu de foto que  
 reflecteixen!

**Participa del 1 al  
 24 d'Abril**  
 Les millors publicacions guanyaran  
 entrades pel Canet Rock  
**#AgendaUrbanaCanet**

- Taller obert a la ciutadania

L'enquesta incloïa un apartat on els participants podien mostrar el seu interès en prendre part dels tallers participatius d'aquesta Agenda Urbana. Més de 200 persones van donar les seves dades de contacte amb aquest fi. Aquestes persones van ser convocades a un taller obert el dissabte 2 d'abril de 2022. També es va cridar a les persones identificades abans per l'equip de govern com rellevants per la participació d'aquesta Agenda. Es van inscriure 25 persones, de les quals 18 van participar activament en el taller.

La jornada va començar a l'Envelat de Vila Flora a les 10h del matí. Es va fer una introducció per part de l'Ajuntament i una presentació sobre l'Agenda Urbana. Després es van explicar les dinàmiques del taller i es va dividir els participants en 3 grups. Els 3 grups van treballar en un altre espai, ubicat en el centre de joventut de la Masoveria, contigu a l'envelat.



El primer exercici “Disenyant Canet” es va focalitzar en el Diagnòstic de ciutat. Es va demanar als assistents marcar equipaments preferits i altres que mai havien estat en un mapa de Canet de Mar. A més, calia escriure el perquè de la seva elecció.

La segona dinàmica tractaria la ideació, la proposta d’accions a futur detectant problemàtiques i aportant solucions. Es va donar un temps concret per reflexionar sobre els problemes i les solucions, que s’afegien en post-its en un panell dividit en dos. Una vegada va cloure la reflexió de cada part, els participants havien de votar les propostes més rellevants. Cadascú tenia dos vots per part. Es van proposar tres temàtiques de treball i 2 reptes per temàtica:

- Espais de qualitat
  - Regenerar l'espai públic perquè sigui accessible i segur
  - Renaturalitzar el municipi, per a consolidar la platja com a gran infraestructura verda i augmentar la presència de la naturalesa en la trama urbana
- Benestar i igualtat d'oportunitats
  - Promoure l'envelliment actiu i la implicació dels més joves en la vida municipal
  - Potenciar la vida cultural i l'oci en el municipi
- Economia de futur
  - Promocionar la creació d'ocupació adaptada als interessos dels joves de Canet
  - Dinamitzar el comerç local i sectors nous en alça, com les indústries artístiques i creatives.

Els grups van preferir treballar tots els reptes a tots els panells. Malgrat la pèrdua del focus i la manca de propostes concises i precises per als reptes proposats, aquesta decisió va traure proposicions interessants, sobretot relacionades amb els equipaments estudiats en el primer exercici.

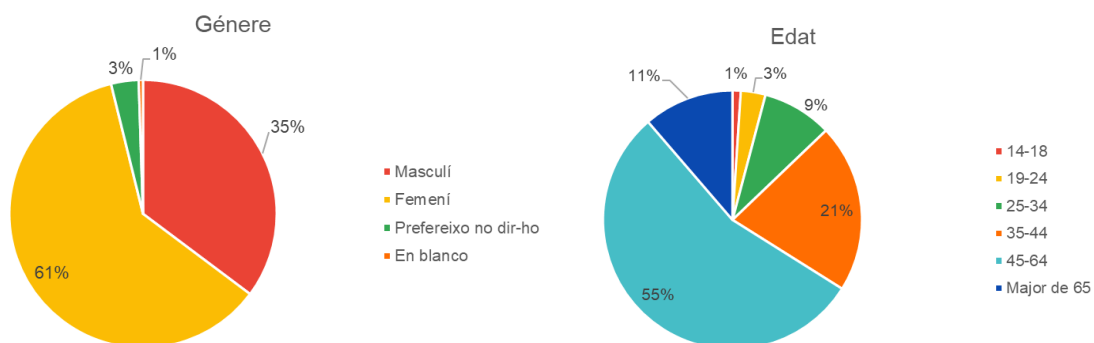
A la fi del taller un representant de cada grup va explicar les conclusions de cada panell a la resta de participants. El taller va tenir una durada de 2 hores i mitja. Es van utilitzar els següents materials:

- Presentació sobre l'Agenda Urbana i les dinàmiques del taller
- Mapa de Canet sobre el qual treballar
- Panell d'identificació de problemes i solucions
- Adhesius per cada participants (amb el símbol del grup de treball)
- Gomets, retoladors i post-its



### Perfil dels participants

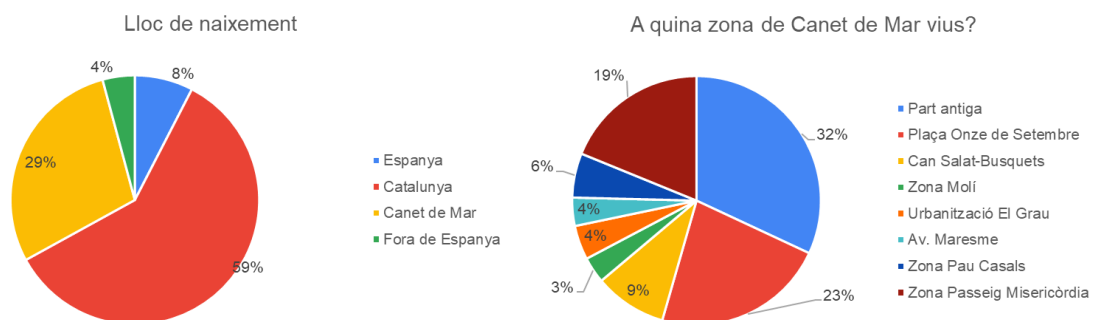
Els participants en l'enquesta van ser els més nombrosos, ja que es van rebre 389 respostes. La majoria de respostes són de la població femenina del municipi, fins a 61%, per només un 35% de participants masculins. A més, cal destacar que el gruix dels participants es concentra en la franja dels 45 a 64 anys. També cal ressaltar que la població menor de 25 anys, ha tingut una participació mínima (4%).



Vista la poca participació dels joves en aquesta enquesta, es van dissenyar els tallers als instituts, com una eina d'acostar l'Agenda a aquest col·lectiu de forma especial. El grup d'edat dels participants en els tallers als instituts locals era dels 15 anys (3er ESO) als 17 anys (Batxillerat).

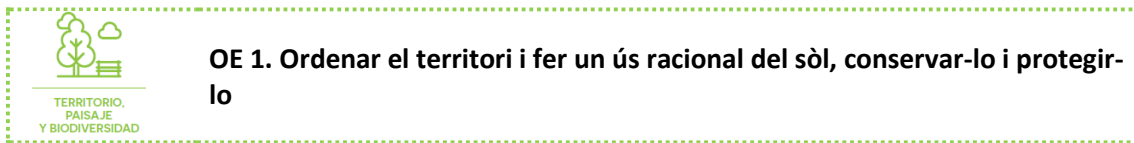
Per altra banda, les persones que van prendre part al taller obert van ser en la seva majoria homes. La modalitat d'ambdues activitats no va permetre recollir més dades sociodemogràfiques dels participants.

La resta de dades sobre els enquestats es resumeixen a continuació. Quant al lloc de naixement, el 29% dels participants han nascut a Canet de Mar, el 59% en altres llocs de Catalunya, el 8% són d'altres llocs d'Espanya i només el 4% procedeix de fora d'Espanya. A més, la part Antiga (32%), la Plaça Onze de Setembre (23%) i la Zona Passeig Misericòrdia (19%) són les zones de Canet on es troba el major nombre de participants.



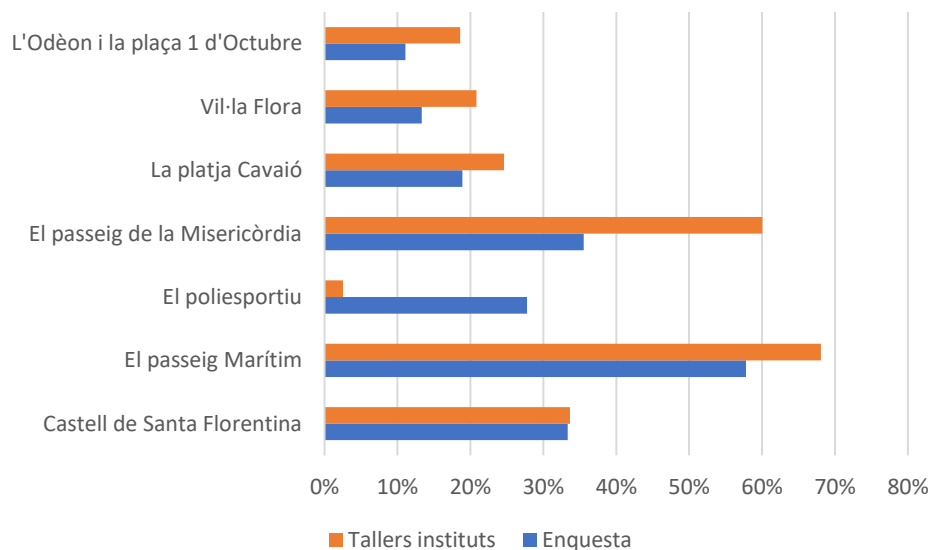


## Resultats del procés participatiu per temàtiques



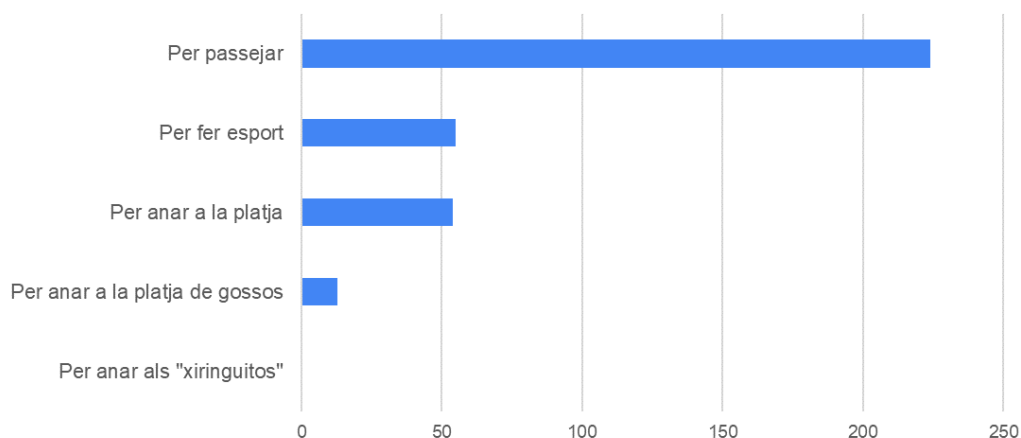
### OE 1. Ordenar el territori i fer un ús racional del sòl, conservar-lo i protegir-lo

Una de les seccions de l'enquesta ha anat encaminada a copsar la percepció del municipi per part de la ciutadania. Per a això, en primer lloc, s'ha preguntat sobre quins són els llocs que més agraden a la població. Entre tots ells, destaquen el passeig marítim, el passeig de la Misericòrdia i el Castell de Santa Florentina. Aquesta qüestió també es va fer als alumnes participants en els tallers interactius, amb resultats prou semblants. Cal destacar que molts menys joves van valorar el poliesportiu com un lloc agradable.



Tal com s'ha vist, el passeig Marítim és el lloc preferit per la població. Entre els usos que se li donen al passeig, els que més destaquen dels qui van respondre l'enquesta, són per passejar (63,1%), per fer esport (15,5%) i per anar a la platja (15,2%). Amb una importància molt menor es troben per anar a la platja de gossos (3,7%) i per anar als "xiringuitos" (2,5%).

#### Quin ús principal fas del passeig marítim?



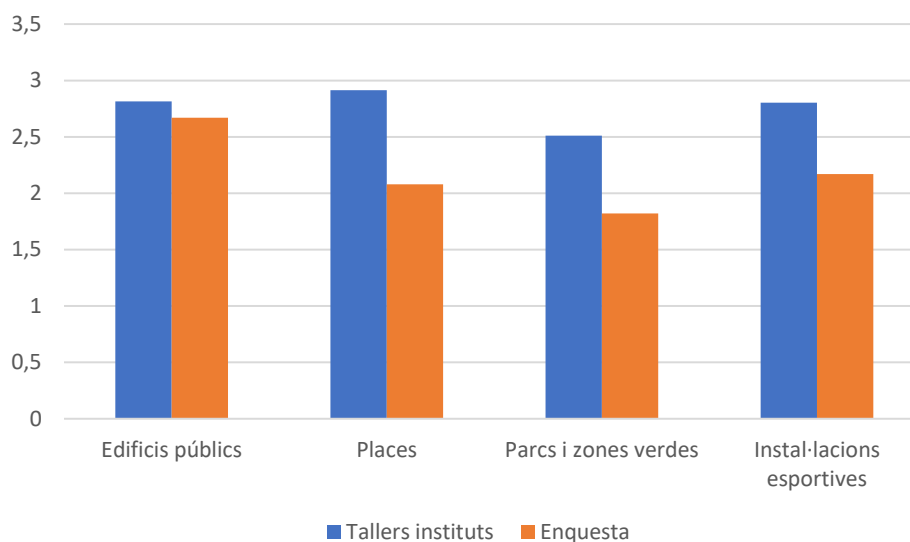


MODELO  
DE CIUDAD

## OE 2. Evitar la dispersió urbana i revitalitzar la ciutat existent

Amb la finalitat d'avaluar la situació d'espais públics, s'ha demanat la valoració de l'1 al 5 de diferents espais. Cal destacar que tots ells suspenen a ulls de la població, excepte els edificis públics que a penes superen el 5 (2,6 sobre 5). Els parcs i zones verdes són els que reben una pitjor puntuació, mentre que els edificis públics, la major.

Les puntuacions rebudes dels joves participants als tallers dels instituts augmenten la mitjana; sobretot a les places, que obtenen quasi 1 punt més. Els joves aprofiten també les instal·lacions esportives i edificis públics, puntuant més baix els parcs i zones verdes.



La primera activitat del taller obert a la ciutadania va consistir en identificar equipaments favorits i aquells a millorar a Canet. Els grups van coincidir en destacar Vila Flora, el Teatre Municipal de Canet (TMC) i el Centre de Salut com els millors edificis públics. Per contra, molts van definir com llocs a millorar l'Institut Sunsi Mora (situat actualment en barracons fora del casc urbà), la deixalleria (per la seva necessitat de neteja) i el pavelló esportiu (per estar anticuat).

Als tallers participatius es van a treballar especialment la seguretat a l'espai públic. Al taller obert va ser tractat com un repte, que els assistents van relacionar amb la poca neteja dels carrers, problemes de salut mental i incivisme de la població, el mal enllumenat dels passos subterranis que uneixen el casc urbà amb la platja i la degradació de la façana litoral. Es va proposar reforçar la vigilància de determinades zones i posar sancions als ciutadans que embruten el carrer.

Aquest tema també es va tractar als tallers amb els instituts locals. A la qüestió "Creus que hi ha llocs poc segurs a Canet? Ens dius quins?" els participants van respondre que si majoritàriament, i van senyalar la zona de l'estació, els túnels o passos subterranis i el passeig marítim de nit com a llocs més perillosos. Moltes d'aquests espais eren descrits com foscos.



A més, l'accessibilitat universal va ser un tema clau repetit en totes les activitats participatives. El 83% del participants, tant en l'enquesta com en els tallers als instituts, van respondre afirmativament a la qüestió "Creus que les voreres i els passejos del municipi són accessibles per a persones amb dificultats de mobilitat?".

A l'enquesta, les propostes per a aconseguir més accessibilitat als carrers de Canet de Mar demanaven una actuació integral a tot el poble, principalment en les voreres estretes del casc antic. També proposaven arreglar desperfectes a la riera Buscarons, posar secció única a la riera Lledoners i ampliar voreres a l'Avinguda Maresme i el Passeig Misericòrdia.



Al taller amb instituts, els alumnes van posar de relleu també la manca d'actuació integral en el poble, sobretot al casc antic. Van identificar com a carrers poc accessibles les rieres Lledoners i Buscarons.

El repte d'un espai públic accessible va ser abordat a més al taller obert a la ciutadania, on els participants van ressaltar els problemes de circulació de la gent gran per voreres en mal estat al centre urbà.



### OE 3. Prevenir i reduir els impactes del canvi climàtic i millorar la resiliència

La població de Canet de Mar és coneixedora dels efectes del canvi climàtic i la importància de lluitar contra aquest en els pròxims anys. Així ho reflecteix l'enquesta, ja que el 87% dels participants estan preocupats pels efectes que el canvi climàtic tindrà a Canet de Mar.

També, s'ha preguntat a la ciutadania per les formes de millorar el medi ambient en el municipi. El 41,8% aposta per crear zones amb plaques solars, 14,6% per l'ampliació dels zones de protecció de la platja, el 9,6% per aprofitant pous i mines per tenir més aigua i també el 9,6% per crear carrils bici. Finalment, el 4,8% aposta per la instal·lació de punts de recàrrega elèctrica i la resta per alternatives diferents.

Els enquestats van reflexionar sobre quines coses afegirien a les zones verdes del municipi per a millorar-les. La majoria del comentaris rebuts anaven enfocats a la renaturalització del municipi i l'increment de parcs, arbres i zones verdes. També, la creació de zones de joc i infantils, així com l'augment de la neteja i seguretat són aspectes destacats. Aquesta qüestió es va tractar també al taller amb els instituts, on els alumnes van proposar augmentar les àrees esportives, posar més bancs i fonts.

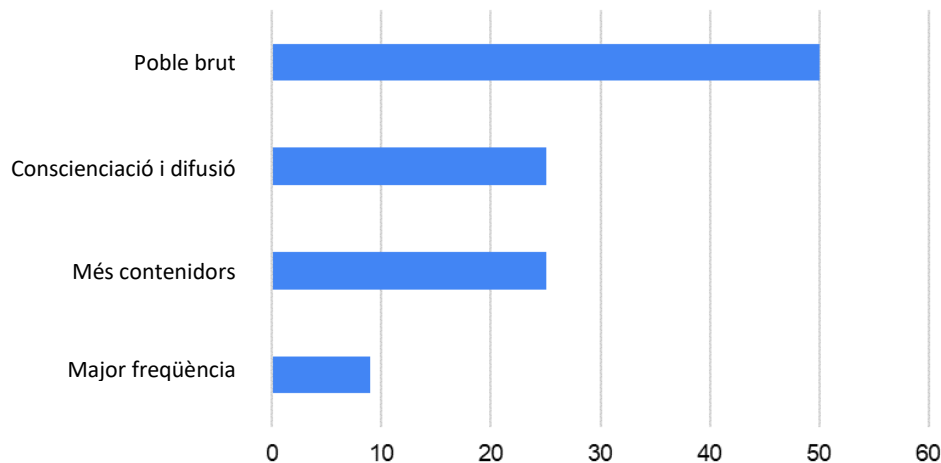
Els participants al taller obert van destacar Vila Flora com un dels espais verds més significatius del poble. També van destacar el Passeig marítim i les seves instal·lacions esportives. Malgrat això, es va comentar que hi ha parcs infantils que són perillosos per als nens i tenen poc manteniment.

En aquest taller també van sorgir com a principals problemàtiques derivades del canvi climàtic la dependència energètica del municipi per la manca d'instal·lacions d'energies renovables, la contaminació per la major presència de vehicles motoritzats i els problemes amb el clavegueram, sobretot quan plou. Van proposar-se mesures com la implantació d'una ordenança municipal que otorgui beneficis fiscals als propietaris d'edificis nous que instal·len energies renovables.



### OE 4. Fer una gestió sostenible dels recursos i afavorir l'economia circular

La gestió sostenible dels recursos inclou disposar d'un sistema eficient de recollida i reciclatge de residus. La ciutadania que va participar en l'enquesta d'aquesta Agenda Urbana va puntuar en un 3,05 en l'escala de l'1 al 5 el Servei de recollida selectiva de Canet. Entre els aspectes més esmentats a l'explicar la puntuació anterior, l'estat de brutícia del poble és el comentari més destacat. Respecte a les mesures per a millorar la seva situació, la conscienciació i difusió de bones pràctiques a la ciutadania, l'establiment de més contenidors o una major freqüència de recollida són algunes de les propostes més destacades.



El taller ciutadà va treballar també la manca de neteja del casc urbà. A més d'identificar aquesta problemàtica, els participants van proposar crear sancions als ciutadans que embruten el carrer i controlar millor la feina de l'empresa concessionària de la neteja viària.

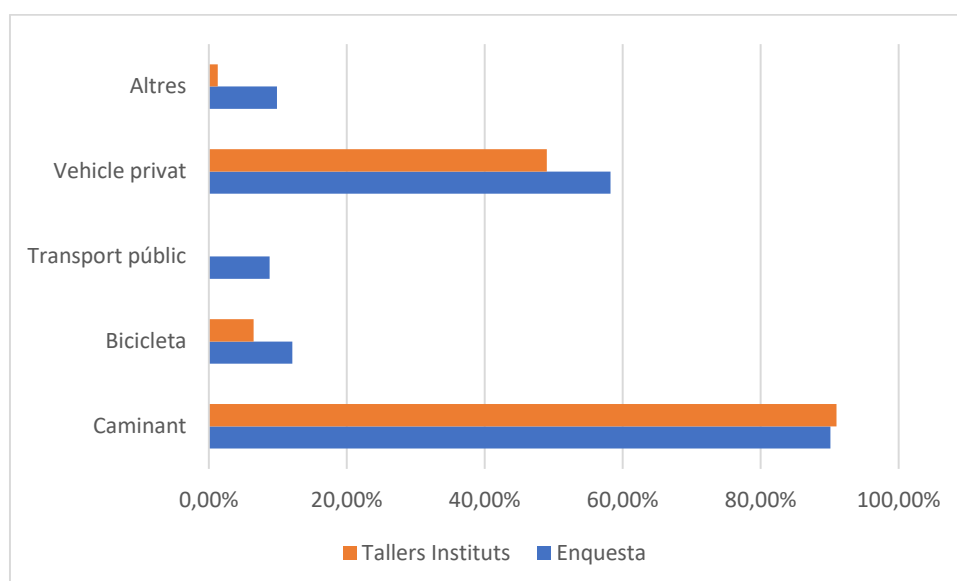
A més, al taller obert es van exposar els problemes que comporta la poca producció energètica que com hem dit hi ha a Canet de Mar. Dos dels tres grups que van participar van proposar la instal·lació d'energies renovables als edificis municipals i la incentivació per part de l'Ajuntament de la producció i ús d'energia verda als habitatges i locals.



MOVILIDAD  
Y TRANSPORTE

#### OE 5. Afavorir la proximitat i la mobilitat sostenible

Un altre dels assumptes de major interès de l'enquesta és conèixer com es mou la ciutadania. Dels 389 enquestats, una gran majoria, el 91%, indica que es mou caminant. També el 49% de les respostes indiquen que usen habitualment el vehicle privat. D'altra banda, bicicleta (6,5%), patinet (0,8%) i moto (0,5%) tenen una importància molt menor. També cal destacar cal destacar que ningú ha assenyalat entre les seves opcions el transport públic. Aquesta pregunta es va fer al taller dels instituts amb una resposta semblant, excepte en el cas del transport públic, on quasi el 10% dels estudiants va contestar que sí l'utilitzava.

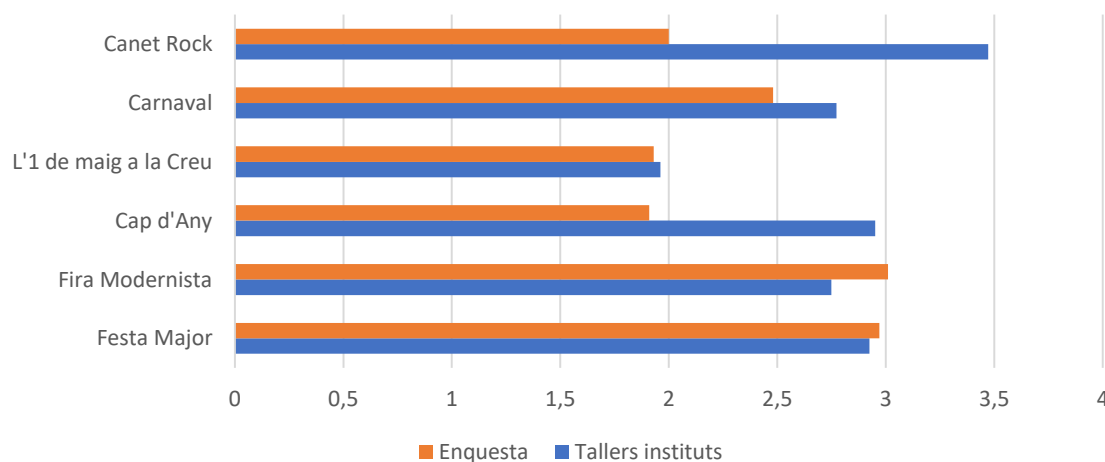


Es va preguntar a l'enquesta sobre les mesures per augmentar la mobilitat a peu. Les respostes van ser l'ampliació de les voreres al casc antic, la millora del paviment, l'increment de la neteja o l'augment de zones de vianants, com alguns dels aspectes més destacats.



### OE 6. Fomentar la cohesió social i buscar l'equitat

La cohesió social i la integració de tota la població en la vida quotidiana té el seu màxim exponent en el grau d'acceptació dels diferents esdeveniments del municipi. A l'enquesta de l'AUL de Canet de Mar, la Festa Major, la Fira Modernista o Reis són els de major importància per la ciutadania. Els joves que van participar en els tallers realitzats als instituts locals van preferir el Canet Rock, puntuant-lo amb la millor nota. Mentre que van coincidir amb la resta d'enquestats en valorar la festa de l'1 de maig amb pitjor nota.



En aquest taller també es va preguntar sobre els llocs per a joves que trobaven a faltar en el seu poble. Els participants van respondre més pistes esportives i parcs, un cinema, un centre comercial i un skatepark, entre altres. També van reflexionar sobre les activitats culturals que

faltaven al seu municipi. Els alumnes van demanar celebrar una festa Holi a Canet (festivitat d'origen hindú amb pols de colors), cinema i teatre gratuït, tallers artístics, concerts i una discoteca.



El taller ciutadà va identificar així mateix la manca de llocs amb activitats per a joves i els problemes de l'oferta cultural per convertir-se en motor econòmic, principalment per la manca de fons destinats al manteniment dels edificis patrimonials com el TMC (Teatre Municipal de Canet). Es va proposar la millora de les instal·lacions esportives amb serveis per a gent gran i als joves desfavorits.

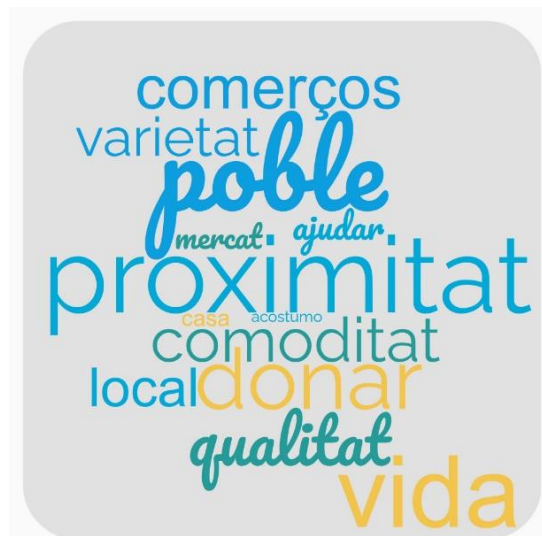


ECONOMIA  
URBANA

#### OE 7. Impulsar i afavorir l'economia urbana

Quant a la mena de vida que la ciutadania participant desenvolupa a Canet, el 54% dels participants de l'enquesta va indicar que desenvolupa la seva activitat principal al municipi, enfront d'un 46% que la realitza fora d'aquest. Aquesta dada contrasta amb el costum dels participants a comprar en comerços del municipi, on el 85% contesta que sol fer-lo, enfront d'un 15% que ho fa fora. La resposta a aquesta pregunta va ser molt diferent als tallers realitzats als instituts, ja que només el 51% dels 91 alumnes que van prendre part, van respondre si.

Es va preguntar pel motiu de la resposta anterior. La proximitat i fomentar la vida al poble són els dos arguments més destacats. També la comoditat o la preservació del comerç local destaquen als comentaris. La poca varietat és un dels elements negatius que assenyalen els participants.



A la qüestió de com es podria millorar el comerç local, les tres propostes més comentades entre les respostes van ser la millora de l'oferta i varietat dels comerços de Canet de Mar, la millora de l'aparcament i l'ampliació d'horaris. La baixada de preus, l'augment de la seguretat o promoure les conversions en zona de vianants són uns altres dels aspectes esmentats.

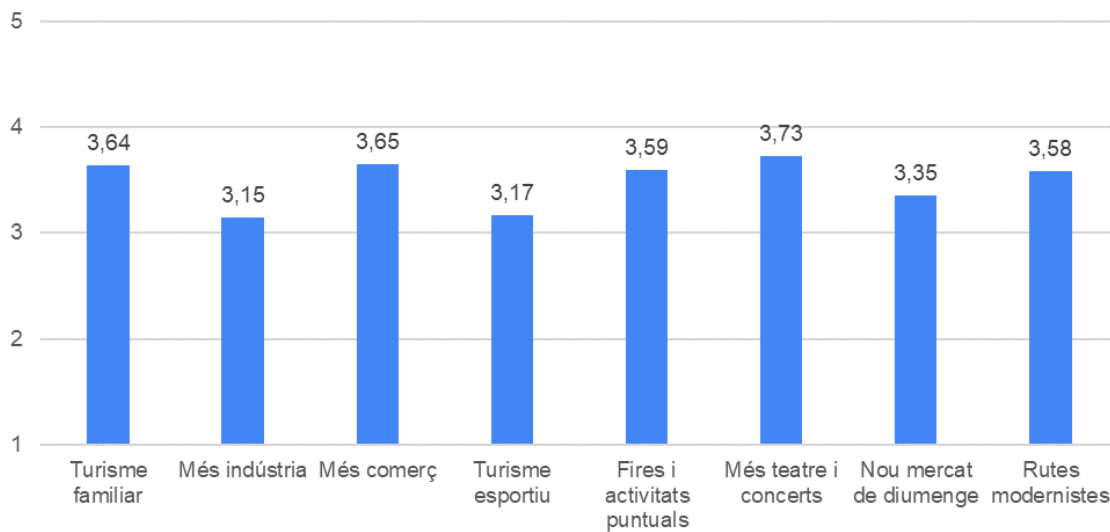


A més, el grup blau de participants al taller obert a la ciutadania va identificar la manca de promoció i la poca varietat del comerç local com una de les principals problemàtiques de Canet de Mar. Van proposar donar ajudes a la pagesia per a la producció de productes de km 0.

Es van consultar també altres qüestions d'economia urbana. A banda del comerç, la correcta promoció del turisme local i de noves cadenes al municipi pot ser crucial per a la dinamització futura de la ciutat.

D'una banda, l'oferta de teatres i concerts, el comerç, el turisme familiar o la promoció de rutes modernistes són algunes de les activitats que els participants a l'enquesta prefereixen promocionar a Canet. Tots ells reben un aprovat sobre l'escala 1-5.





Als joves que van participar als taller dels instituts se'ls hi va preguntar quina seria la seva ocupació ideal a Canet de Mar. Molts van respondre que volen treballar fora, a Barcelona o a l'estranger. Els qui s'aventuren a imaginar la seva trajectòria professional a Canet, volen dedicar-se a l'educació, el disseny, obrir el seu el seu propi negoci, la medicina o treballar en el sector de l'hoteleria local.

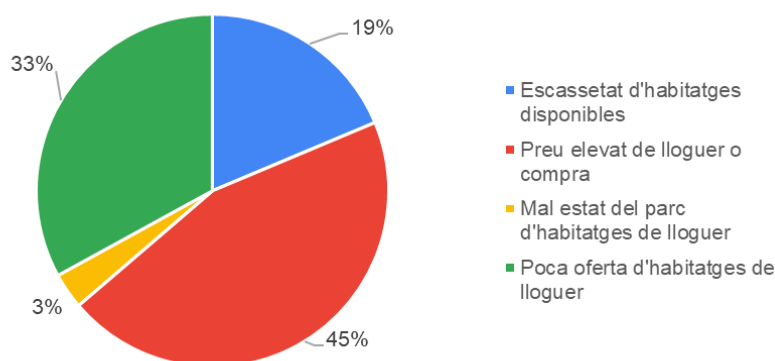
L'economia del futur va centrar la discussió d'un dels grups del taller obert a la ciutadania. Aquest grup va concloure que era necessari promocionar un turisme creador de llocs de treball per a joves, sostenible i familiar. Van proposar la cessió de patrimoni no utilitzat a ens privats mitjançant convenis de col·laboració. També van exposar la possibilitat de que Canet sigui seu d'empreses innovadores, amb un campus que doni formació per a la indústria audiovisual, de realitat virtual, d'aplicacions mòbils, etc. Van considerar, a més, la creació d'una acceleradora d'empreses TIC a Canet de Mar.



**OE 8. Garantir l'accés a l'habitatge**

VIVIENDA

La percepció del sector de l'habitatge per part de la ciutadania que va participar en l'enquesta d'aquesta Agenda reflecteix que el 45% pensa que el preu del lloguer i compra d'habitatge és elevat. A més, el 33% creu que hi ha poca oferta d'habitatges de lloguer i el 19% creu que hi ha escassetat d'habitatges disponibles. Només el 3% destaca el mal estat del parc d'habitatges de lloguer.



La manca d'habitatge a preu accessible va ser esmentat pels ciutadans participants en el taller obert. Van proposar la creació d'habitatges socials i cooperatives per aconseguir-ho.



ERA DIGITAL

### OE 9. Liderar i fomentar la innovació digital

La millora dels canals digitals de comunicació i participació entre ciutadania i Ajuntament és un pilar fonamental que es pretén millorar mitjançant la realització de l'Agenda Urbana.

Analitzant els resultats de l'enquesta, el 61% respon que fa ús dels Serveis Electrònics de l'Ajuntament (pàgina web, seu electrònica, tràmits, etc.), enfront d'un 39% que no. Aquest percentatge és molt major en les respostes a aquesta pregunta que van fer els joves als tallers dels instituts. En aquest cas, la majoria (97,7%) van afirmar que no feien ús dels serveis digitals de l'Ajuntament.



INSTRUMENTOS  
Y GOBERNANZA

### OE 10. Millorar els instruments d'intervenció i la governança

Malgrat l'ús desigual de les eines digitals de l'ens local, el 69% dels enquestats considera que hi ha una bona comunicació entre l'Administració local i la població i que es fomenta la participació ciutadana.

Quant a les propostes per millorar aquesta comunicació, la majoria proposen que la web municipal sigui més clara i accessible; amb més interacció a través de l'email i xarxes socials de l'Ajuntament; i d'una comunicació més activa per part dels regidors i dels treballadors municipals, sobretot alhora de respondre queixes i demandes ciutadanes.



### Canet a 2030

Finalment, com a punt final de l'enquesta es va preguntar als assistents com voldrien que fos Canet de Mar l'any 2030. Per aquesta pregunta, l'increment de la Seguretat, l'augment de zones verdes i parcs, l'aposta per la sostenibilitat i l'ecologisme, així com per la cultura, són els principals aspectes comentats. També la millora de la neteja, el foment del turisme, ampliar les zones per a vianants o incrementar les opcions d'oci són idees comentades per la ciutadania.



En la mateixa línia, s'emmarquen els tres canvis que la població realitzarà per aconseguir aquestes fites: apostar per la naturalització del municipi, augmentar la sostenibilitat i preservació del medi ambient, així com oferir més opcions culturals.

## Annex d'informació

Enquesta publicada

## ENQUESTA DE PARTICIPACIÓ CIUTADANA

L'Ajuntament de Canet de Mar vol aconseguir una ciutat més sostenible socialment, econòmicament i mediambientalment. Per això, estem treballant l'Agenda Urbana de Canet de Mar, que pretén definir el full de ruta que cal seguir d'aquí al 2030.

La ciutadania és una part molt important de la construcció d'aquesta estratègia local i per això sol·licitem la teva col·laboració per completar el diagnòstic del municipi que estem fent. Et convidem a emplenar aquesta senzilla enquesta, clau per començar a definir el futur de Canet de Mar. Gràcies per participar-hi!

### DADES SOCIODEMOGRÀFIQUES

Gènere

M  culí

F  ení

P  ereixo no dir-ho

Edat

N  nys de 14

1  18

1  24

1  34

3  44

4  64

N  jor de 65

Nivell d'estudis

S  se estudis

E  cació Primària

E  cació Secundària

F  mació professional

U  versitat

Lloc de naixement: \_\_\_\_\_

Ocupació:

E  idiant

T  ballador

J  lat

U  altre: \_\_\_\_\_

A quina zona de Canet de Mar vius?

Part antiga

Plaça Onze de Setembre

Can Salat-Busquets

Zona Molí

Urbanització El Grau

Av. Maresme

Zona Pau Casals

Zona Passeig Misericòrdia

### ENQUESTA

1. Desenvolupes la teva activitat principal a Canet de Mar?

S

N

2. Acostumes a comprar als comerços de Canet de Mar?

## ENQUESTA DE PARTICIPACIÓ CIUTADANA

S

N

3. Quin és el motiu de la teva resposta anterior?

4. Com es podria millorar el comerç local de Canet de Mar?

5. Ens agradaria saber com et mous per Canet de Mar. Indica quins mitjans fas servir més.

inant

cleta

nsport públic

hicle privat

altre:

6. Quines mesures prendries per augmentar els desplaçaments a peu?
7. Fas ús dels serveis electrònics de l'Ajuntament? (pàgina web, seu electrònica, tràmits, etc.)

Sí

8. Consideres que hi ha una bona comunicació entre l'Administració local i la població per facilitar la participació?

9. Quines propostes pots fer per millorar la comunicació entre l'Administració local i els ciutadans?

10. Et preocupen els efectes que el canvi climàtic pot tenir a Canet de Mar?

11. En una escala de l'1 al 5 (essent 1 poc i 5 força) com puntuaries el servei de recollida selectiva de Canet de Mar?

--	--	--	--	--

12. Explica la teva resposta anterior:

13. Com creus que podríem incidir més al medi ambient des del poble?

- Creant zones amb plaques solars
- Aprofitant pous i mines per tenir més aigua
- Creant carrils bici
- Instal·lant punts de recàrrega elèctrica
- Ampliant les zones de protecció de la platja

Altres: \_\_\_\_\_

14. D'aquests llocs, quins són els tres que més t'agraden?

Castell de Santa Florentina
Plaça Macià
Els Quatre Cantons
El passeig Marítim
La plaça Onze de Setembre
La plaça Universitat
El poliesportiu
La platja Cavaió
El passeig de la Misericòrdia
Vil·la Flora
L'Odèon i la plaça 1 d'Octubre

15. Quin ús principal fas del passeig Marítim?

- Per passejar
- Per anar a la platja
- Per anar als *xiringuitos*
- Per fer esport
- Per anar a la platja de gossos

Altres usos: \_\_\_\_\_



16. Creus que les voreres i els passejos del municipi són accessibles per a persones amb dificultats de mobilitat?

17. Ens pots indicar en quines zones milloraries voreres i trauries obstacles i per quins motius ho faries:

18. Indica en quines activitats de la primera columna participes en una escala de l'1 al 5

(essent 1 poc o res i 5 molt) i quantes vegades hi participes.

Festa Major	1	2	3	4	5
Fira Modernista	1	2	3	4	5
Cap d'Any	1	2	3	4	5
Reis	1	2	3	4	5
L'1 de maig a la Creu	1	2	3	4	5
Carnaval	1	2	3	4	5
Canet Rock	1	2	3	4	5
Altres: _____	1	2	3	4	5

19. Quines activitats promocionaries a Canet? Indica de l'1 al 5 (essent 1 poc i 5 molt) i quin nivell de promoció els donaries.

Turisme familiar	1	2	3	4	5
Més indústria	1	2	3	4	5
Més comerç	1	2	3	4	5
Turisme esportiu	1	2	3	4	5
Fires i activitats puntuals	1	2	3	4	5
Més teatre i concerts	1	2	3	4	5
Nou mercat de diumenge	1	2	3	4	5
Rutes modernistes	1	2	3	4	5

20. Valora de l'1 al 5 la qualitat d'aquests tipus d'espais públics (1 és un espai de baixa qualitat i 5 un espai de qualitat molt alta).

Edificis públics	1	2	3	4	5
Places	1	2	3	4	5
Parcs i zones verdes	1	2	3	4	5
Instal·lacions esportives	1	2	3	4	5

21. Creus que cal millorar les zones verdes amb àrees esportives o biosaludables, àrees de joc, àrees d'exercici, *cal·listènia*, àrees de reunió, etc.? Quins elements afegiries?

22. Consideres que a Canet de Mar hi ha alguna d'aquestes situacions relacionades amb l'accés a l'habitatge?

Escassetat d'habitatges disponibles
Preu elevat de lloguer o compra
Mal estat del parc d'habitatges de lloguer
Poca oferta d'habitatges de lloguer
Altres: _____

23. Finalment, com que l'objectiu de l'Agenda Urbana és la millora del nostre poble, per a l'any 2030, com t'agradaria que fos Canet de Mar un cop arribi aquest any.

24. Quins tres canvis o actuacions t'agradaria que fossin una realitat a Canet de Mar el 2030?

Moltes gràcies per participar-hi!

Vols que t'enviem informació sobre l'Agenda Urbana?

Sí. Accepto que enviïn al meu correu informació sobre l'Agenda Urbana de Canet de Mar, com ara tallers, enquestes, esdeveniments, etc.

email: \_\_\_\_\_

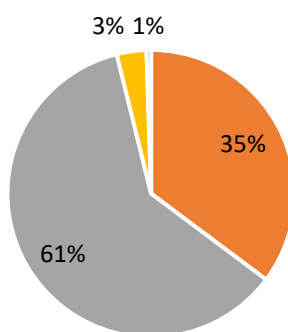
No. Prefereixo no rebre informació

## Resultats de l'enquesta

Es recullen a continuació diferents gràfics que expliquen les respostes rebudes per cadascuna de les preguntes de l'enquesta. Aquelles preguntes que requerien una resposta oberta, s'han analitzat bé amb un núvol de paraules, on prenen major grandària aquells conceptes més repetits, o amb una gràfica que representa la major o menor representativitat de cada concepte. Com a exemple, s'ha inclòs un llistat de les respostes rebudes.

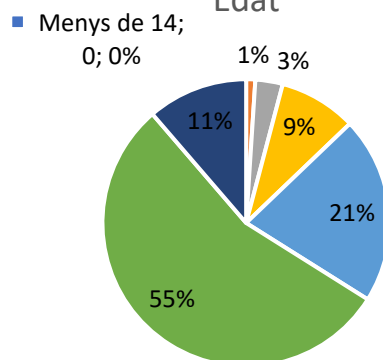
Dades sociodemogràfiques

Gènere



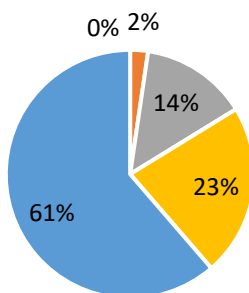
■ Gènere ■ Masculí ■ Femení ■ Prefereixo no dir-ho ■ En blanc

Edat



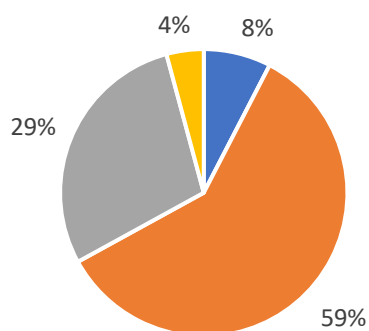
■ Menys de 14 ■ 14-18 ■ 19-24 ■ 25-34 ■ 35-44 ■ 45-64 ■ Major de 65

Nivell d'estudis



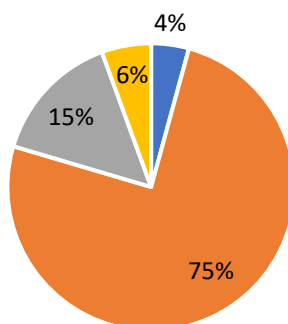
■ Sense estudis ■ Educació Primària ■ Educació Secundària  
 ■ Formació professional ■ Universitat

### Lloc de naixement



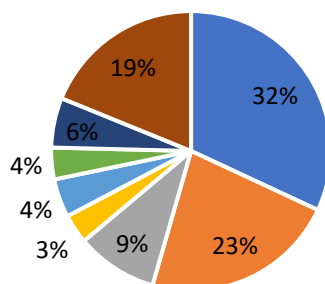
■ Espanya   
 ■ Catalunya   
 ■ Canet de Mar   
 ■ Fora de Espanya

### Ocupació



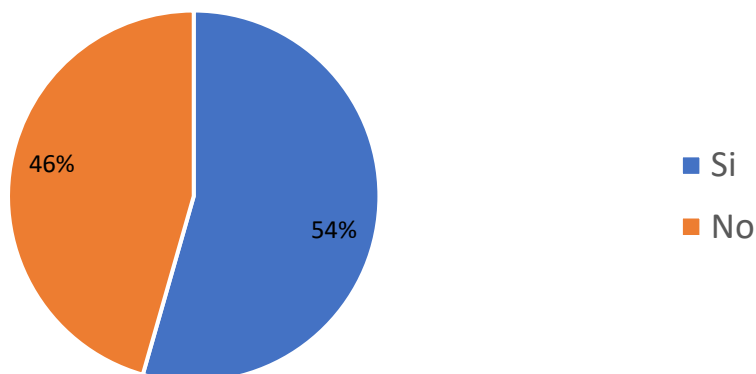
■ Estudiant   
 ■ Treballador   
 ■ Jubilat   
 ■ Un altre

### A quina zona de Canet de Mar vius?

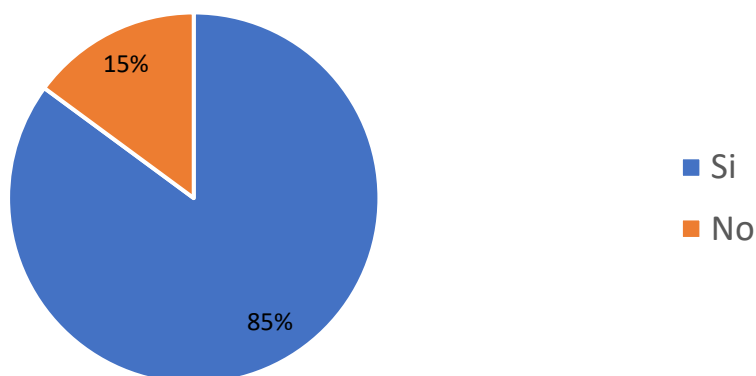


■ Part antiga                      ■ Plaça Onze de Setembre    ■ Can Salat-Busquets  
■ Zona Molí                        ■ Urbanització El Grau        ■ Av. Maresme  
■ Zona Pau Casals                ■ Zona Passeig Misericòrdia

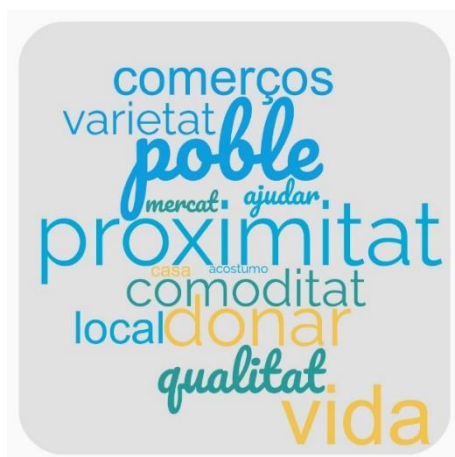
*Desenvolupes la teva activitat principal a Canet de Mar?*



Acostumes a comprar als comerços de Canet de Mar?



Quin és el motiu de la teva resposta anterior?



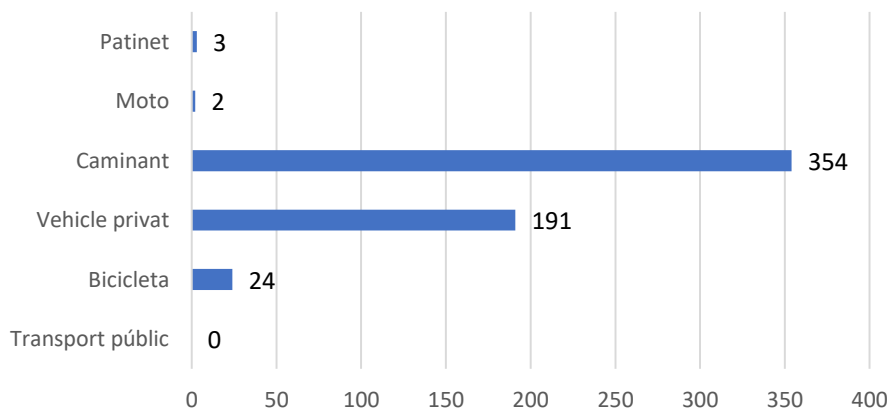
- Per proximitat i ajuda al petit comerç
- No m'agrada desplaçar-me per fer les compres.
- Es l'única manera que el poble tingui vida
- Proximitat, comoditat i donar oportunitat al Comerç de Canet
- Volem seguir tenint botigues ,mercat i restaurants al poble
- Perquè m'agrada fer poble i sobretot comprar a la gent que m'ha vist créixer

Com es podria millorar el comerç local de Canet de Mar?

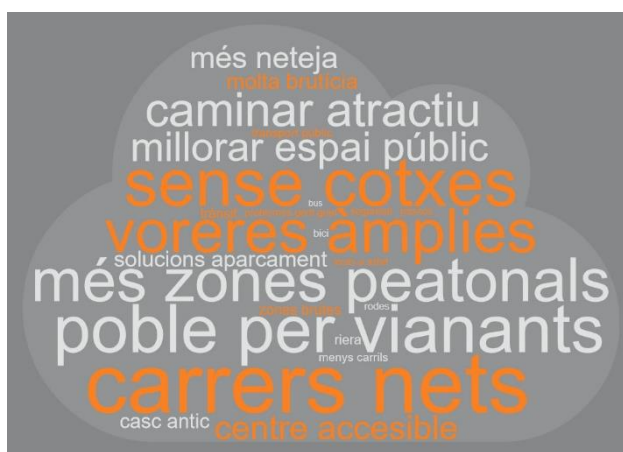


- Apostant per la diversificació del tipus de comerç. Apostant per obrir els dissabtes a la tarda. Aparadors atractius. Restauració per poder fer un mos a mitja tarda. Més seguretat i il·luminació.
- Amb més oferta de botigues i més publicitat.
- Més varietat, més recolzament per part de l'Ajuntament a obrir nous comerços.
- Fomentant iniciatives de comerç local, campanyes de conscienciació adreçades a la població.

Ens agradaria saber com et mous per Canet de Mar. Indica quins mitjans fas servir més.



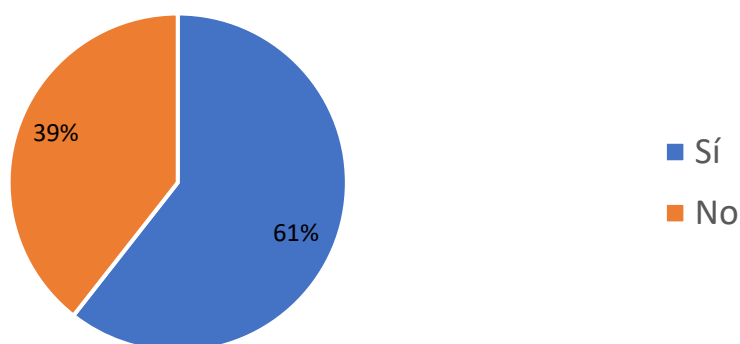
Quines mesures prendries per augmentar els desplaçaments a peu?



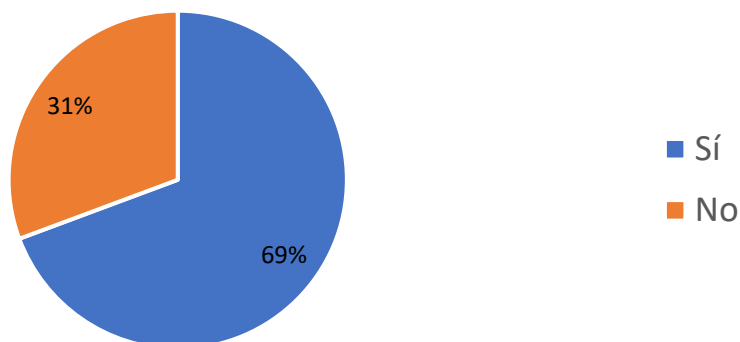


- Zones peatonals. Pas solament per a veïns amb aparcament i horaris restringits de càrrega i descàrrega.
- Millorar voreres i sobretot riera petita quan plou.
- Millorar l'asfaltat
- Amabilització i modernització de l'espai públic... ha de ser una plaer caminar i gaudir dels carrers de Canet
- Millorar la neteja viària, adequar voreres, entre altres

Fas ús dels serveis electrònics de l'Ajuntament? (pàgina web, seu electrònica, tràmits, etc.)



Consideres que hi ha una bona comunicació entre l'Administració local i la població per facilitar la participació?

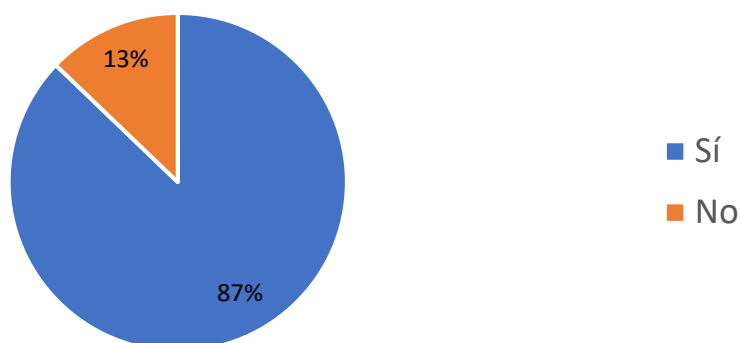


Quines propostes pots fer per millorar la comunicació entre l'Administració local i els ciutadans?



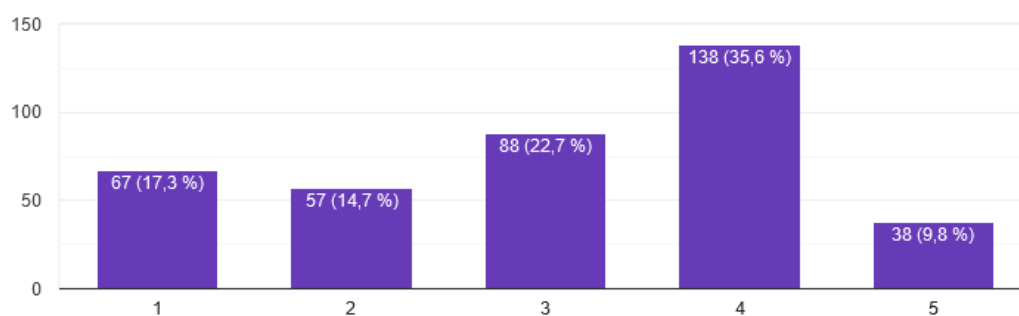
- Fer un web més amena i visual. Facilitar els tràmits, hi ha massa burocràcia per coses molt simples.
- Fer servir les xarxes socials
- Polítics més propers i accessibles.
- Més presència de ràdio Canet al carrer. Butlletins físics a les botigues.
- Més atenció al públic físicament i amb més amabilitat. La gent gran no té accés a internet.

Et preocupen els efectes que el canvi climàtic pot tenir a Canet de Mar?

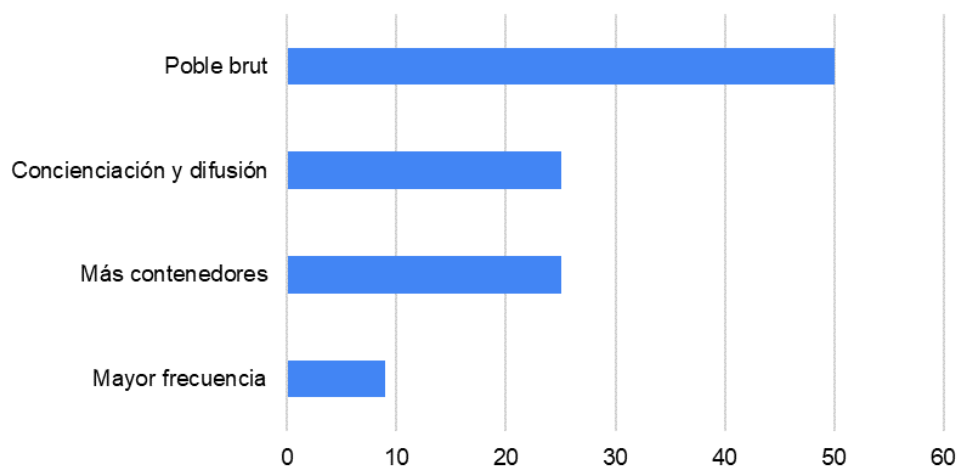


En una escala de l'1 al 5 (essent 1 poc i 5 força) com puntuaries el servei de recollida selectiva de Canet de Mar?

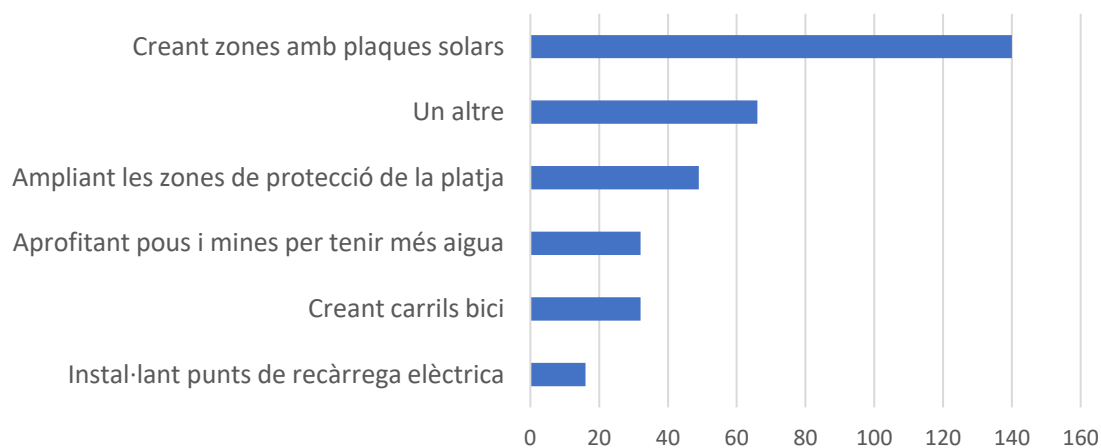
Mitjana: 3,05



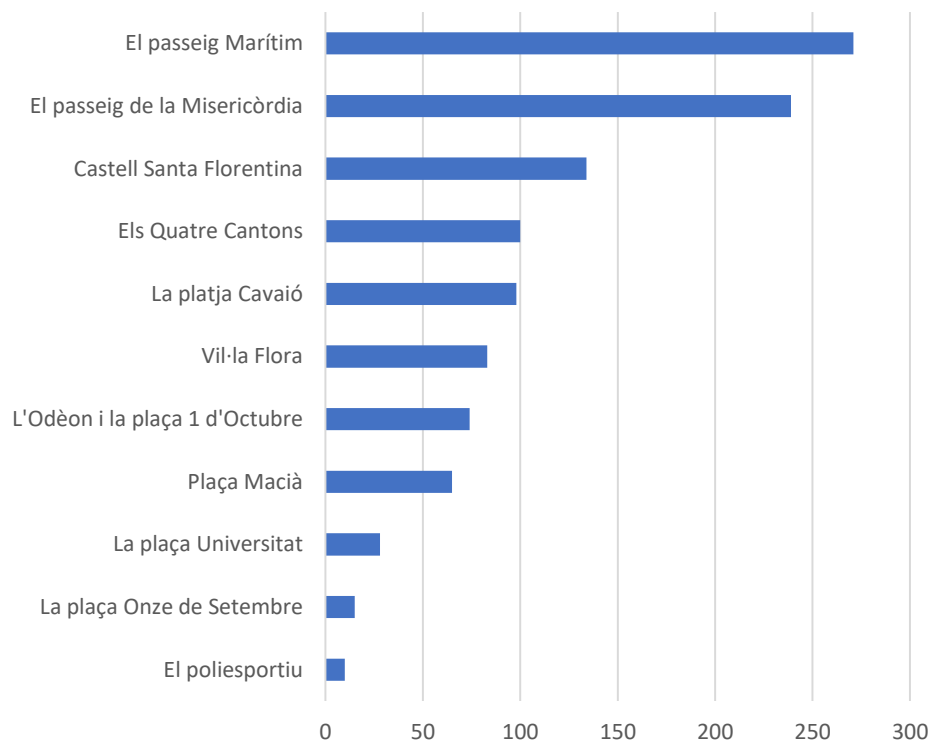
Explica la teva resposta anterior:



Com creus que podríem incidir més al medi ambient des del poble?

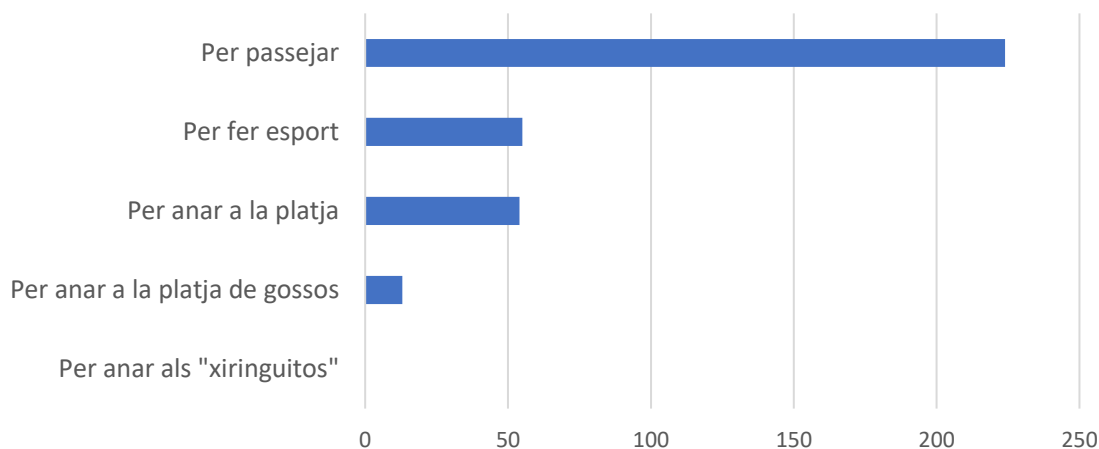


*D'aquests llocs, quins són els tres que més t'agraden?*

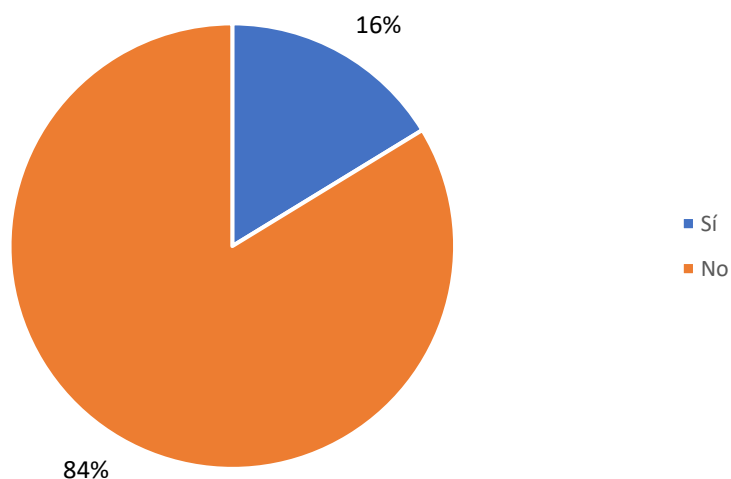


*Quin ús principal fas del passeig marítim?*

### Quin ús principal fas del passeig marítim?



### Creus que les voreres i els passejos del municipi són accessibles per a persones amb dificultats de mobilitat?

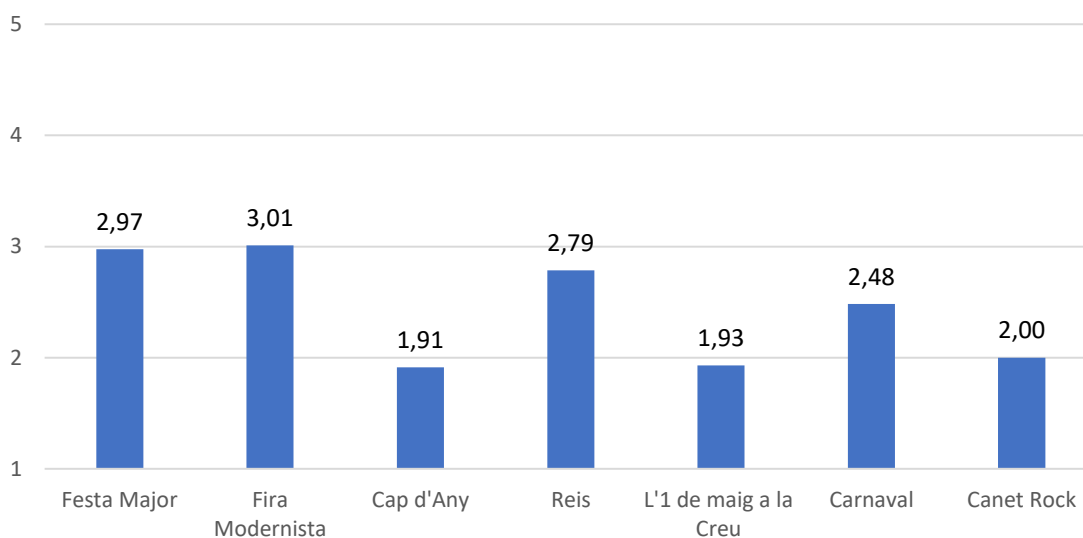


### Ens pots indicar en quines zones milloraries voreres i trauries obstacles i per quins motius ho faries

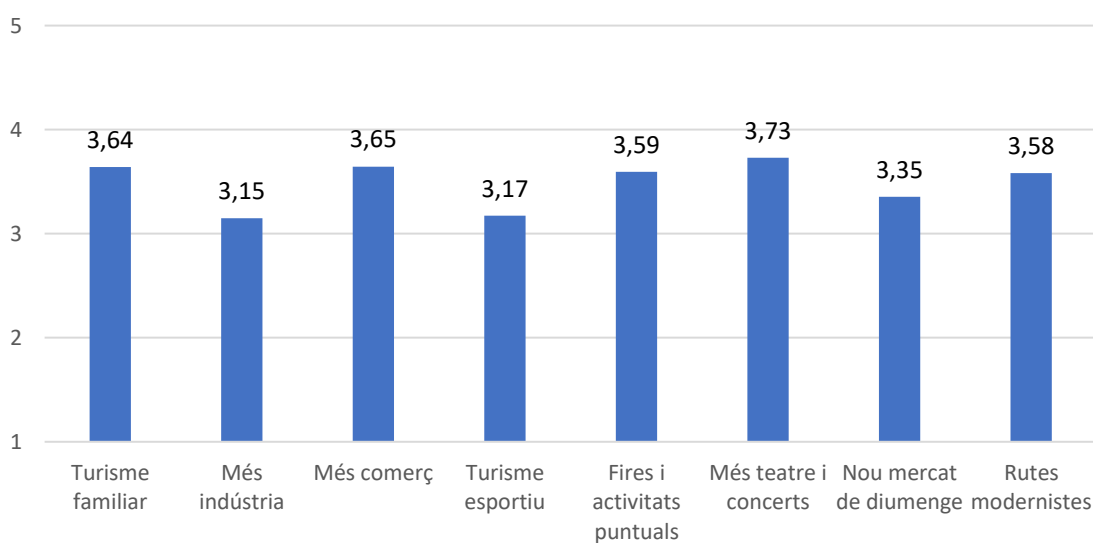


- Av. Maresme molt estretes voreres i poc espai entre els cotxes i les tanques
- Hi ha varies zones. Les més complicades crec que són del mercat municipal en amunt.
- S'ha de revisar tot el poble, les voreres són molt estretes en general
- Riera Lledoners. És impossible anar amb cotxet de nens, persones grans i fins i tot si portes bosses de mà no és cap a la vorera de tan estreta que és.

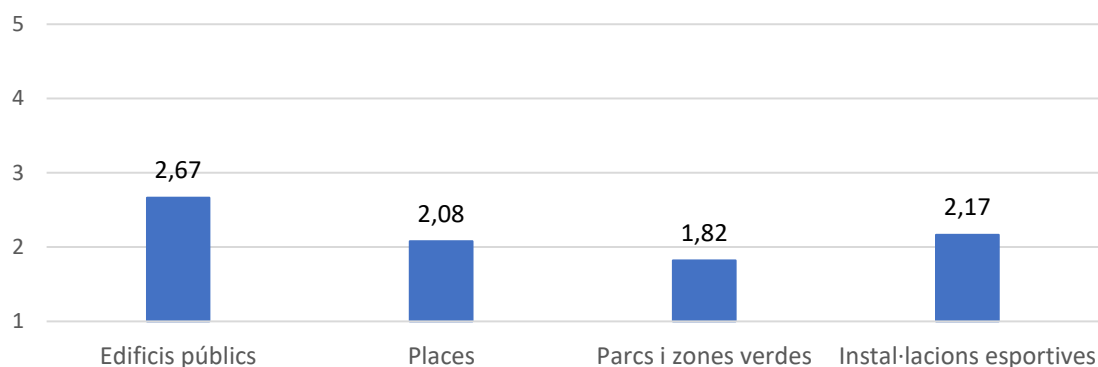
Indica en quines activitats de la primera columna participes en una escala de l'1 al 5 (essent 1 poc o res i 5 molt) i quantes vegades hi participes



Quines activitats promocionaries a Canet? Indica de l'1 al 5 (essent 1 poc i 5 molt) i quin nivell de promoció els donaries.



Valora de l'1 al 5 la qualitat d'aquests tipus d'espais públics (1 és un espai de baixa qualitat i 5 un espai de qualitat molt alta).

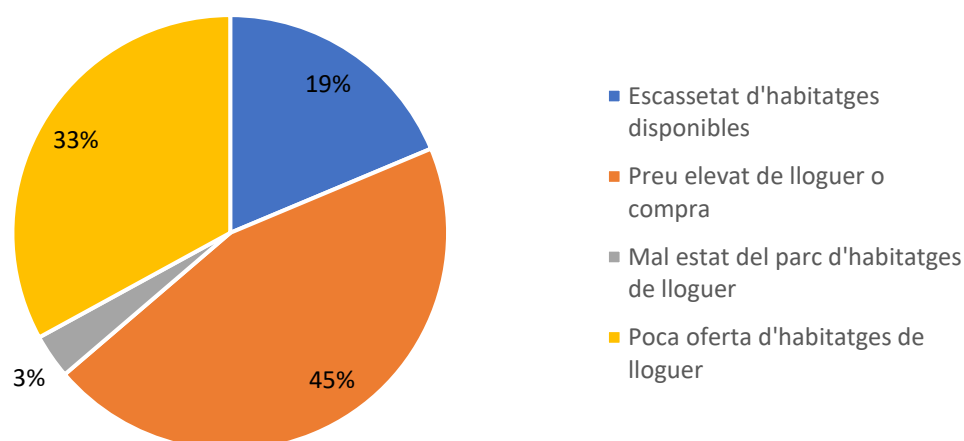


Creus que cal millorar les zones verdes amb àrees esportives o biosaludables, àrees de joc, àrees d'exercicis, cal·listènia, àrees de reunió, etc.? Quins elements afegiries



- Elements esportius i per infants. Àrees de descans, zones de pícnic, bancs
- Més elements pels nens, taules i ombres per poder jugar a l'estiu
- Calen zones esportives i espais públics de natura
- Neteja i manteniment.

Consideres que a Canet de Mar hi ha alguna d'aquestes situacions relacionades amb l'accés a l'habitatge?



Finalment, com que l'objectiu de l'Agenda Urbana és la millora del nostre poble, per a l'any 2030, com t'agradaria que fos Canet de Mar un cop arribi aquest any?

Es recullen a continuació algunes de les respostes enviades pels participants de l'enquesta a aquesta pregunta:

*- Sobretot amb més seguretat, neteja dels carrers i places, més zones verdes, i molt important més llocs pels joves, més locals d'oci nocturn o pel jovent i que no marxïn fora. Persones de totes les edats tenen dret a viure-hi, i tenir els seus espais.*

*- M'agradaria que Canet es convertís en un poble amb més zones verdes i sostenible, segur, amb habitatge accessible a tothom, més serveis ...*

*- Poble costaner amb encant, amb indústria sostenible, parcs i jardins nets, turisme de qualitat, i uns veïns amb inquietuds altruistes...*

*- Un poble net i tranquil amb accessos per a la gent que va amb cadira de rodes o que té altres problemes de mobilitat.. Amb tot el voltant ple de zones verdes i l'aigua del mar neta , sense cagarades (moltíssimes) de gos a la sorra de la platja. Amb activitats culturals sovint i ben variades, per a tothom.*

*- M'agradaria que Canet fos un poble més actiu que fomenti activitats per a la gent jove del poble (ja que cada cop més s'està convertint en un poble dormitori obligant a la gent jove a sortir per poder gaudir d'activitats d'entreteniment), que pugui convertir-se en un referent de la música i l'espectacle com ho havia sigut fa anys (sobretot un cop s'obrin de nou les portes de l'Odeon). Per poder fer tot això crec que és imprescindible que com a mínim els cap de setmana la zona del casc antic hauria de ser peatonal ja que això donaria molta vida al poble i fomentaria que la gent sortís més al carrer a passejar o a gaudir de les activitats que s'organitzin (fira de parades al carrer, concerts al carrer...). Crec que aquesta última proposta es beneficiaria tant per a nens, joves, adulta i gent gran del poble i, encara més si es vol fomentar el turisme familiar.*

*- Un poble més cuidat. Més amable urbanísticament, més ecològic i cívic. Esperem que gràcies a l'Odèon amb més accés a la cultura.*

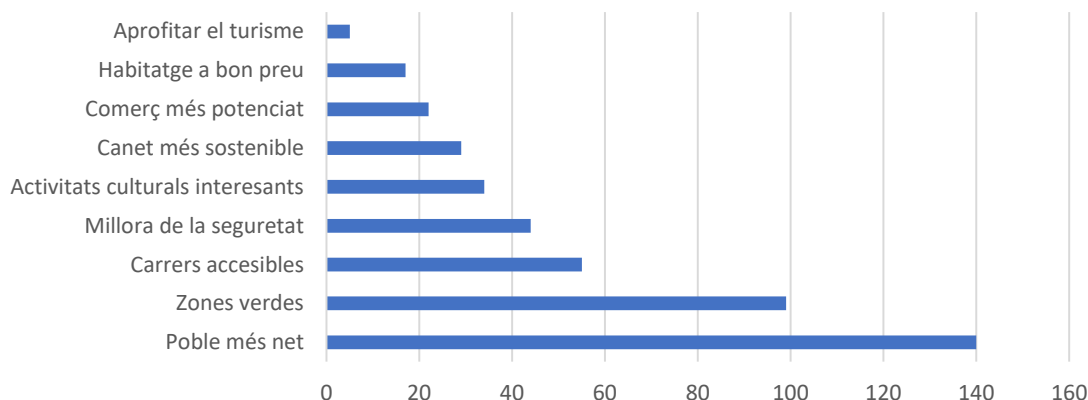
*- M'agradaria que tornés a ser un poble segur. On no fa por sortir a sopar i tornar sola caminant. També m'agradaria que les activitats que es fan estiguin molt més promocionades. Hi ha vegades que es fan fires molt maques a espais com la plaça Macià però no ho saps si no t'informen altres persones. Cal aprofitar les bones coses q fem i potenciar-les.*

*- M'agradaria que Canet fos un poble net, agradable per passejar-hi. M'agradaria veure llum als aparadors i gent comprant als comerços, fent poble. Voldria que la gent de Canet valorés el patrimoni cultural, assistís als actes que s'hi fan, donés suport a les iniciatives que porten molts dels vilatans. Que la gent sortís al carrer i s'interessés per la història del poble, que no fos un poble dormitori com és actualment; que hi hagués espais d'oci pels joves i pels grans. Que apostés per la sostenibilitat, les energies renovables, etc.*



Quins tres canvis o actuacions t'agradaria que fossin una realitat a Canet de Mar el 2030?

El següent gràfic representa els conceptes més rellevants que van incloure les respostes a aquesta pregunta en l'enquesta.



Així mateix, es reproduïxen a continuació els textos d'algunes de les respostes donades:


- 1.Més net, 2. la zona de la fàbrica de Can Jover aprofitada (nou institut, biblioteca...), 3. Bona oferta cultural al TMC
- Potenciar el comerç. Potenciar el turisme cultural. Millorar el transport públic.
- Canvi de sistema de brossa, poble arreglat i net i amb més espai per passejar al centre. (Rieres peatonals)
- Neteja viària de voreres, coordinat amb la recollida selectiva. Millora i augment dels aparcaments fora de la via pública. Millora de l'accessibilitat general



- *Energies renovables municipals, millora en la neteja i manteniment elements viaris i zones verdes i oferta cultural per a tots els públics.*
- *Zona esportiva nova amb piscina, arranjaments dels carrers, zona industrial en condicions*
- *Que es potenciïn les energies renovables amb un descompte de l'IBI pels habitatges que instal·lin plaques solars, tal i com fan molts municipis de Catalunya.*
- *Menys cotxes al centre. Caminis per a vianants des de la NII fins als pobles del costat. Esplai i centre per gent gran.*
- *Més cultura, més comerç i que la costa sigui més patrimoni del poble*

Fotografies tallers als instituts









Preguntes llançades al taller amb instituts i respostes

1. D'aquests llocs, quins són els tres que més t'agraden?

- Castell de Santa Florentina
- El passeig Marítim i la platja Cavaió
- El poliesportiu
- El passeig de la Misericòrdia
- Vil·la Flora
- L'Odèon i la plaça 1 d'Octubre

2. Ens agradaria saber com et mous per Canet de Mar. Indica quins mitjans fas servir més:

- Caminant
- Bicicleta
- Transport públic
- Vehicle privat
- Altres:

3. Creus que les voreres i els passejos del municipi són accessibles per a persones amb dificultats de mobilitat?

- Sí
- No

4. Valora de l'1 al 5 la qualitat d'aquests tipus d'espais públics (1 és un espai de baixa qualitat i 5 un espai de qualitat molt alta).

<input type="checkbox"/> Edificis públics	1	2	3	4	5
<input type="checkbox"/> Places	1	2	3	4	5
<input type="checkbox"/> Parcs i zones verdes	1	2	3	4	5
<input type="checkbox"/> Instal·lacions esportives	1	2	3	4	5

5. Acostumes a comprar als comerços de Canet de Mar?

- Sí
- No

6. Fas ús dels serveis electrònics de l'Ajuntament? (pàgina web, seu electrònica, tràmits, etc.)

- Sí
- No

7. Indica en quines activitats de la primera columna participes en una escala de l'1 al 5 (essent 1 poc o res i 5 molt) i quantes vegades hi participes.

<input type="checkbox"/> Festa Major	1	2	3	4	5
<input type="checkbox"/> Fira Modernista	1	2	3	4	5
<input type="checkbox"/> Cap d'Any	1	2	3	4	5
<input type="checkbox"/> Reis	1	2	3	4	5
<input type="checkbox"/> L'1 de maig a la Creu	1	2	3	4	5
<input type="checkbox"/> Carnaval	1	2	3	4	5
<input type="checkbox"/> Canet Rock	1	2	3	4	5
<input type="checkbox"/> Altres: _____	1	2	3	4	5

8. Quins llocs d'oci, culturals, esportius, etc. per a joves voldries tindre a Canet de Mar?

9. Ens pots indicar en quines zones milloraries voreres i trauries obstacles arquitectònics

10. Crees que hi ha llocs poc segurs a Canet? Ens dius alguns?

11. Quins elements afegiries per millorar les zones verdes? àrees esportives o biosaludables, àrees de joc, àrees d'exercicis, cal·listènia, àrees de reunió, etc.?

12. Quines activitats culturals trobes a faltar a Canet de Mar?

13. Com seria el treball dels teus somnis a Canet de Mar?



Fotografies del taller obert a la ciutadania









Materials i resultats del taller obert a la ciutadania

## GRUP VERMELL

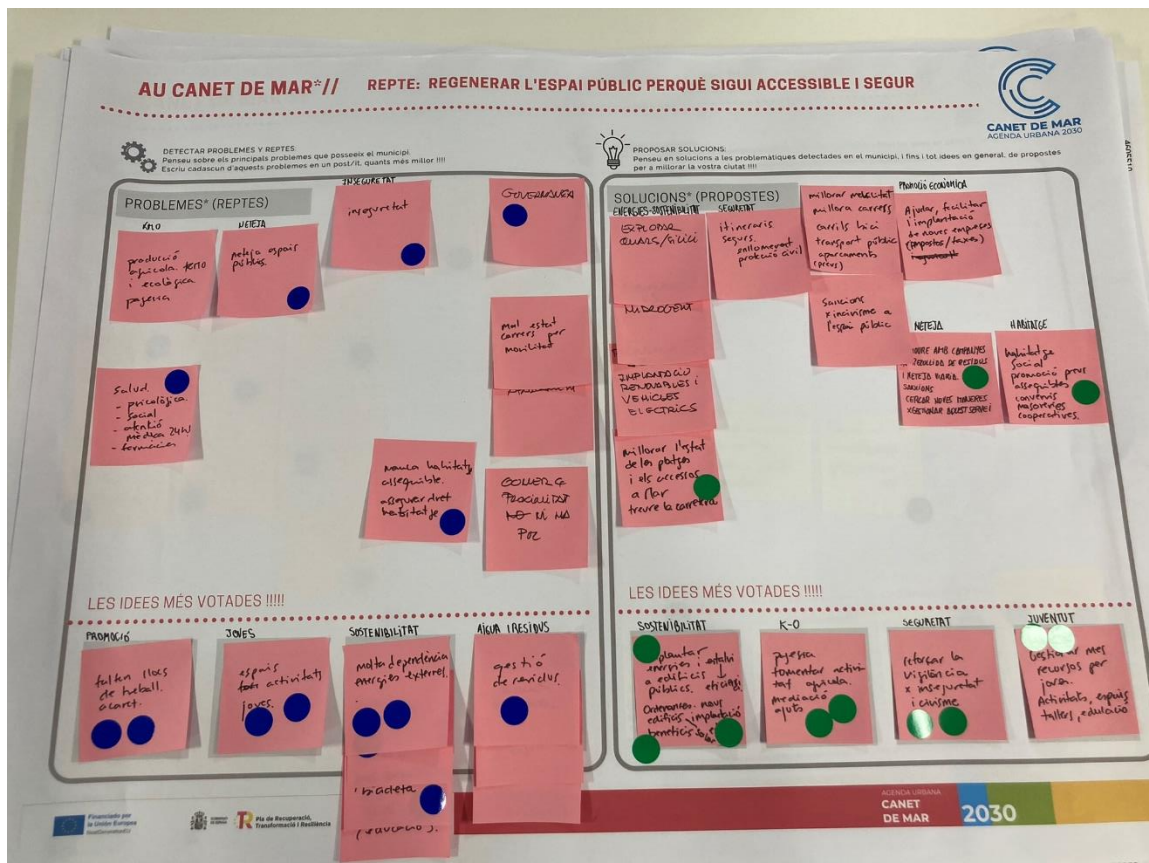
### Components:

- Consol Hernández (ciutadana)
- Mercè Girona (Coordinadora d'Emergència Ambiental de Canet (CEAC) i sòcia Fot-li Castanya)
- Marian Gómez (representant del PSC)
- Quico Bassals (Arquitecte)
- Pau Bassals (Estudiant d'arquitectura)



### Dissenyant Canet

- Llocs favorits
  - o Casa Museu – Edifici amb activitats
  - o Vila Flora – Edifici amb serveis
  - o Centre de Salut – Obert a la nit (24 hores)
- Espais a millorar
  - o Jutjat – necessiten més espai
  - o Policia – no funciona correctament el servei
  - o Centre de dia Maricel – mala gestió. Manca espais d'atenció als avis.
  - o Deixalleria – més neteja
  - o Pavelló – fa pena
  - o Castell Sta. Florentina – és privat; caldria que fora més públic
  - o Institut Sunsi Mora – ara esta en barracons
  - o Mercat – poca gestió



Ideació: accions a futur

- Problemàtiques
  - o Més votades
    - Poca sostenibilitat (5 vots)
      - Dependència energètica (2)
      - Manca d'energies renovables (1)
      - Massa vehicles, poc bicicletes (1)
      - Falta de sensibilització medi ambient (1)
    - Problemes al clavegueram (3)
    - Falten llocs de treball (2)
    - Manca d'espais amb activitats per a joves (2)
  - o Altres
    - Poca neteja a l'espai públic
    - Inseguretat
    - Poca governança
    - Manca d'habitatge accessible
    - Problemes de salut mental i atenció social
- Solucions
  - o Més votades
    - Millorar la sostenibilitat (3 vots)
      - Implantar solucions d'eficiència energètica als edificis públics
      - Fer una ordenança que doni beneficis i incentius fiscals als nous edificis amb instal·lacions d'energies renovables



- Ajudes i mediació per a la pagesia, per augmentar els productes km. 0 (2)
- Reforçar la vigilància, lluitar contra el incivisme amb sancions (2)
- Dedicar més recursos als joves (2)
- Altres
  - Millorar els accessos al mar, traure la carretera nacional
  - Posar sancions per millorar la neteja dels vials
  - Construir habitatges socials, promocions a preus accessibles, fomentar la creació de cooperatives

## GRUP GROG

### Components:

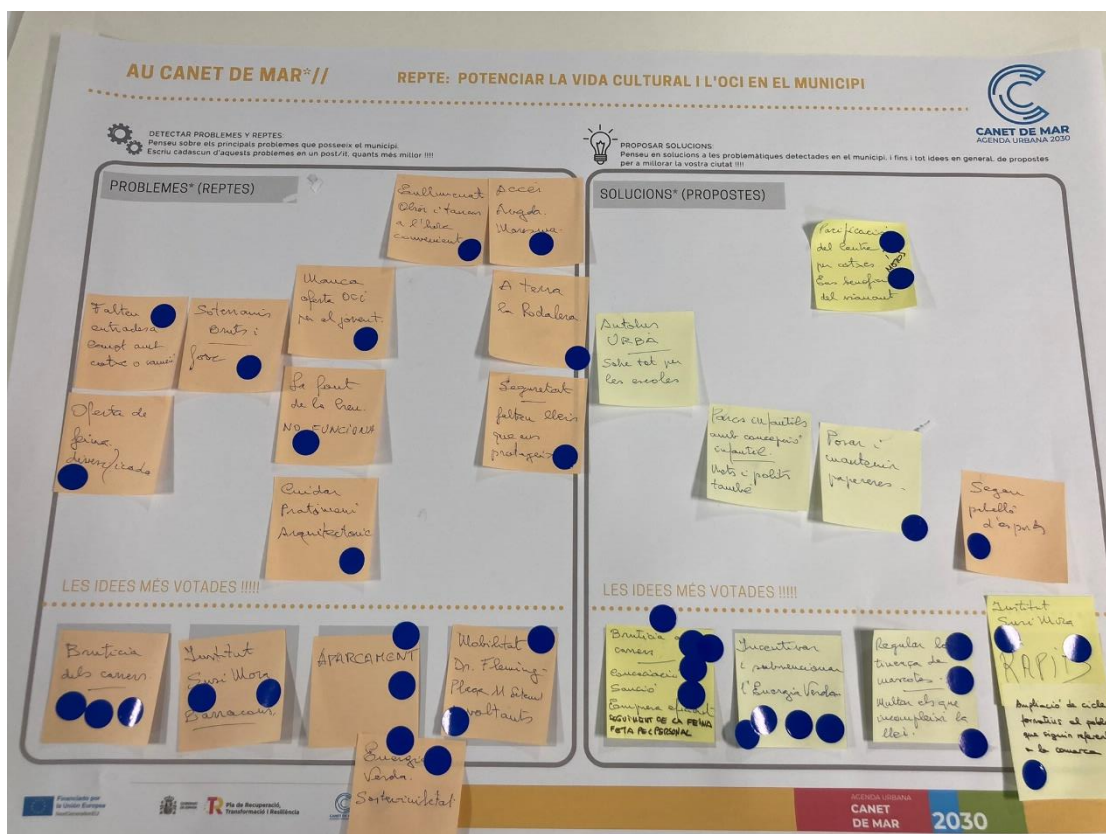
- Emili Sánchez (ciudadà)
- Sofia Castelló (tècnic d'educació)
- Mariano Jodar (soci del club de tenis taula)
- Janine Sprünker (docent a l'Institut Sunsi Mora)
- Francesc Rodríguez (membre del Centre d'Estudis Canetencs)
- Joaquim Campassol (ACPO – plataforma per l'Odeon)



### Dissenyant Canet

- Llocs favorits
  - Residència Guillem Mas – la millor del municipi
  - Escola ISCAT – educació internacional
  - Escola Misericòrdia – també molt bona, la de sempre
  - Deixalleria – imprescindible

- Institut Sunsi Mora – compta amb un batxillerat innovador, de l'àmbit STEM
- Escola Turó del Drac – moderna i inclusiva
- Vil·la Flora – espai cultural, d'oci i verd
- TMC (teatre) - ja era hora que estigués acabat
- Ajuntament – representació del ciutadans
- Passeig marítim – fantàstiques instal·lacions
- Centre de Salut – bona situació
- Espais a millorar
  - Ajuntament – serveis molt repartits
  - Mini deixalleria – molt bruta
  - Can Pinyol – Equipament buit
  - Passeig marítim – fan falta monitors d'activitats esportives
  - Institut Sunsi Mora – necessita millora
  - Parcs infantils sense manteniment i visió infantil (no adaptats a les necessitats del més petits)
  - Il·luminació poc eficient, no s'adapta ràpid als canvis d'horaris.



Ideació: accions a futur

- Problemàtiques
  - Més votades
    - Brutícia als carrers (3 vots)
    - Institut Sunsi Mora en barracons (2)
    - Poc aparcament (2)
    - Falta d'energia verda (2)

- Problemes de mobilitat al carrer D. Fleming i la Plaça 11 de setembre
- Altres
  - Falten accessos a Canet (Avinguda Maresme no és suficient)
  - La oferta de feina no és diversificada
  - Passos subterranis bruts i foscos
  - Manca d'oferta d'oci pels joves
  - Actes de incivisme a la Rodalera
  - No es cuida el patrimoni, manca de manteniment
  - L'enllumenat no tanca a l'hora convenient
- Solucions
  - Més votades
    - Sancions als ciutadans que embruten el carrer. Cal fer seguiment de la feina a l'empresa concessionària (5 vots)
    - Subvencionar, incentivar l'energia verda (4)
    - Regular mascotes i sancionar als propietaris que no compleixin l'ordenança existent (3)
    - Nou Institut Sunsi Mora (3)

#### GRUP BLAU

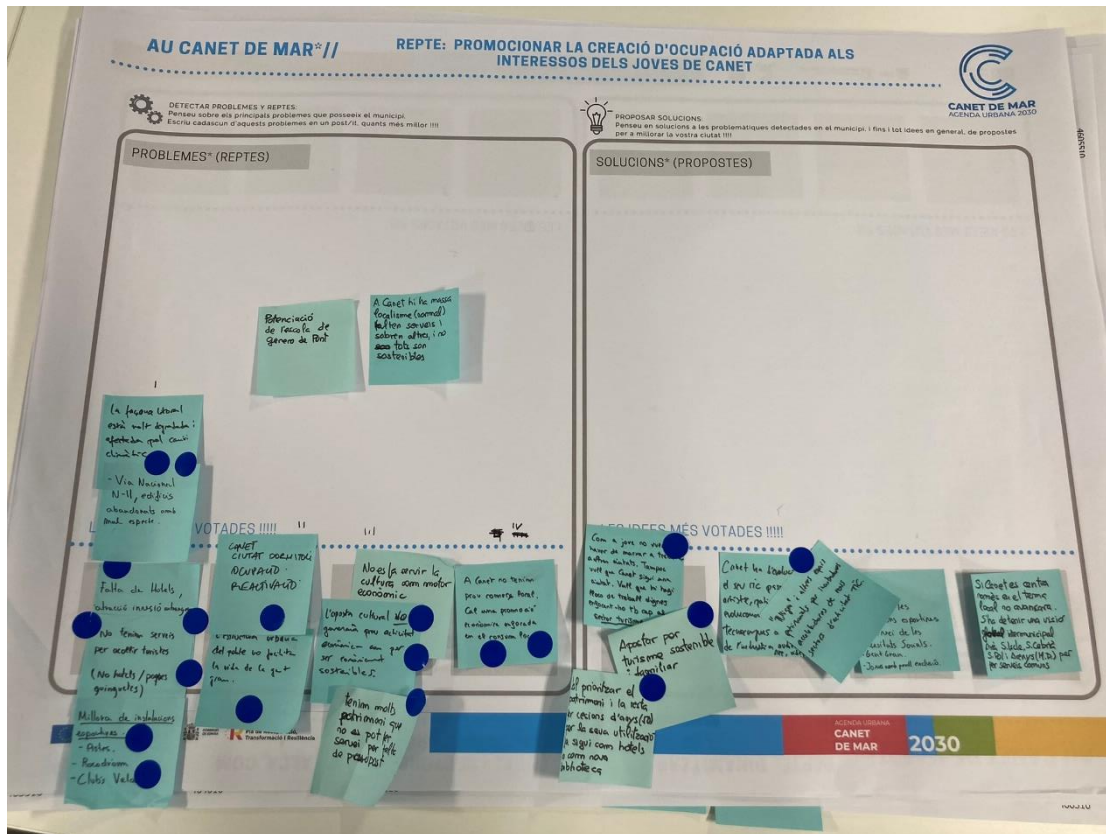
##### Components:

- Eduard Canet (SOM Canet)
- Oriol Hernández (ciudadà)
- Mohamed Marouan (Associació cultural islàmica)
- Josep Antoni Massagué (Junts)
- Joan Pera (PIMEC)



## Dissenyant Canet

- Llocs favorits
  - o Pistes d'atletisme – Canet és un referent en atletisme i ha impulsat molts esports minoritaris
  - o Plaça Sol – Agradable, amb jardí botànic
  - o TMC
- Espais a millorar
  - o Pavelló – obsolet; a més, produeix contaminació sonora
  - o TMC – Inversió elevada de difícil manteniment; potser que no sigui sostenible.
  - o Institut Sunsi Mora – necessita un nou edifici
  - o Rocòdrom – mal estat
  - o Platja – el accés d'ambulàncies es molt precari
  - o Biblioteca - petita



Ideació: accions a futur

- Problemàtiques
  - o Façana litoral degradada (6 vots)
    - Molt afectada pel canvi climàtic (1)
    - A la carretera nacional, els edificis estan abandonats, amb molt mal aspecte (1)
    - Falten hotels i serveis pels turistes (caldria atraure inversió estrangera) (4)
  - o L'oferta cultural no es fa servir com a motor econòmic (3)
    - No és econòmicament sostenible
    - Cal tenir pressupost per posar en valor el patrimoni
  - o Poc comerç local, promoció cap al consum local (2)
  - o Canet necessita reactivació per evitar ser una ciutat dormitori (1)
  - o Problemes d'accessibilitat per la gent gran (1)
- Solucions
  - o Promocionar turisme (3)
    - Creador de llocs de treball per joves
    - Sostenible familiar
    - Es pot cedir patrimoni que no s'utilitza
  - o Canet com seu d'empreses innovadores (1)
    - Tecnocampus amb formació professional en indústria audiovisual, 3D, apps,
    - Acceleradora d'empreses TIC, en antic espai industrial
  - o Millora d'instal·lacions esportives (2)
    - Pistes, rocòdrom i club de vela
    - Serveis per gent gran i joves desafavorits

# Pla d'acció



## Marc estratègic

L'anàlisi i diagnosi sobre el municipi de Canet de Mar, realitzat en la fase 2 d'aquesta Agenda Urbana, configura una radiografia actualitzada d'aquesta localitat sobre el seu model de ciutat, així com d'aspectes sociodemogràfics, econòmics i mediambientals rellevants per al desenvolupament futur de les seves polítiques urbanes. L'eina d'anàlisi DAFO ha posat en relleu febleses, amenaces, fortaleces i oportunitats clau per a identificar les necessitats estratègiques d'aquesta ciutat. La seva aplicació a cada temàtica o objectiu estratègic de l'Agenda Urbana ha permès proposar de manera fàcil i immediata una sèrie de reptes capaços de començar a articular el marc estratègic d'aquest Pla d'Acció.

Els reptes identificats són 15 i són molts els que s'agrupen sota el mateix objectiu estratègic. S'enumeren a continuació:

1. Fomentar la connexió de la ciutat amb el seu entorn natural pròxim
2. Renaturalitzar el municipi per consolidar la platja com a gran infraestructura verda i apropar la natura a la trama urbana
3. Impulsar la utilització del patrimoni arquitectònic per a usos comunitaris
4. Regenerar l'espai públic perquè sigui accessible i segur
5. Augmentar la resiliència del municipi a l'efecte del canvi climàtic, sobretot a les onades de calor i les inundacions
6. Aconseguir una major participació de la ciutadania en iniciatives de consum responsable, reutilització, reparació, reciclatge i reducció de residus
7. Fomentar l'ús de mitjans de transport que generin menys emissions de carboni
8. Potenciar la vida cultural i l'oci al municipi
9. Promoure l'envelliment actiu i la implicació dels més joves en la vida municipal
10. Promocionar la creació d'ocupació adaptada als interessos dels joves de Canet
11. Dinamitzar el turisme i el comerç local
12. Dotar de solucions residencials assequibles, adequades i eficients energèticament a la població de Canet de Mar
13. Establir eines digitals per als serveis municipals que permetin augmentar la seva eficiència i milloren l'atenció al ciutadà
14. Preparar l'estructura municipal per maximitzar el seu rendiment a la dècada vinent
15. Consolidar un sistema de participació que apropi a la ciutadania a la vida política i la presa de decisions

Al següent gràfic es relaciona, de manera individualitzada, un d'aquests reptes amb cadascun dels 10 objectius estratègics que defineix l'Agenda Urbana Espanyola. No obstant això, alguns d'aquests es caracteritzen per la seva transversalitat i per tant són susceptibles d'ajustar-se a les diferents temàtiques.



Una vegada definits els reptes, és més senzill dissenyar línies d'actuació capaces d'afrontar les necessitats identificades. Aquestes línies d'actuació es dissenyen com a programes, estratègies, plans i projectes estratègics que inclouen accions més concretes. Algunes accions s'estan implementant, encara que en la seva majoria són projectes a futur, que es consolidaran en els pròxims 7 anys.

La llista d'accions incloses en cada línia d'actuació no és exhaustiva i serà motiu de revisió en els pròxims anys d'implementació de l'Agenda Urbana. També es considerarà la inclusió de noves línies d'actuació en les successives revisions d'aquest document.

A continuació, s'inclou una taula on es relacionen els objectius estratègics o temàtiques de l'Agenda Urbana amb aspectes de l'anàlisi DAFO, els reptes, les línies d'actuació i les accions

A més, es proposa l'agrupació de les línies d'actuació en tres eixos, que sostinguin l'arquitectura d'aquest pla d'acció: espai públic de qualitat, benestar social i economia local. Aquests tres eixos són a més temàtiques clau de la visió de futur de la ciutat i sintetitzen de manera senzilla i comprensible els que han de transformar la situació actual de Canet de Mar. Els gràfics de la pàgina 4 representen aquest esquema.



OBJECTIU ESTRATÈGIC	ANÀLISI DAFO	REPTA	LÍNIA D'ACTUACIÓ
1. Ordenar el territori i fer un ús racional del sòl, conservar-lo i protegir-lo	PROBLEMES DE CONNEXIÓ DEL CASC URBÀ AMB EL PATRIMONI NATURAL.	Fomentar la connexió de la ciutat amb el seu entorn natural pròxim	1. Estratègia de potenciació de la platja com a infraestructura verda
	PLANIFICACIÓ (POUM) QUE CERCA UN DESENVOLUPAMENT MÉS SOSTENIBLE I EQUILIBRAT DEL MUNICIPI.	Renaturalitzar el municipi per consolidar la platja com a gran infraestructura verda i apropar la natura a la trama urbana	2. Programa de renaturalització
	PATRIMONI NATURAL, ARQUITÈCTONIC I CULTURAL D'ALT VALOR.  POSSIBILITAT D'UTILITZACIÓ DEL PATRIMONI NATURAL I RURAL COM A BASE SOBRE LA QUAL DEFINIR ACTUACIONS I ESTRATÈGIES DE DESENVOLUPAMENT SOSTENIBLE.	Impulsar la utilització del patrimoni arquitectònic per a usos comunitaris	<i>A aquest repte se li dona resposta en la línia de actuació "Programa de millora dels equipaments culturals, educatius i esportius municipals"</i>
2. Evitar la dispersió urbana i revitalitzar la ciutat existent	PROBLEMES DE BARRERES ARQUITECTÒNIQUES A L'ESPAI PÚBLIC, ESPECIALMENT ALS VIARIS I EN L'ACCÉS AL TRANSPORT PÚBLIC.	Regenerar l'espai públic perquè sigui accessible i segur	3. Programa d'espai públic de qualitat, accessible i segur
	COMPLEXITAT D'ORDENACIÓ I CONFIGURACIÓ PEL TRAÇAT HISTÒRIC DEL NUCLI URBÀ I DE LES ZONES AMB PENDENT FORTA.		
	MODEL DE CIUTAT MEDITERRÀNIA COMPACTA. AIXÒ AFAVOREIX LA PROXIMITAT, QUE AFAVOREIX LA MOBILITAT SOSTENIBLE I LA TROBADA ENTRE ELS CIUTADANS.		

OBJECTIU ESTRATÈGIC	ANÀLISI DAFO	REpte	LÍNIA D'ACTUACIÓ
<p>3. Prevenir i reduir els efectes del canvi climàtic i millorar la resiliència</p>	<p>LA MIDA DEL MUNICIPI DIFICULTA LES INVERSIONS EN ENERGIES RENOVABLES I INSTAL·LACIONS D'AUTOCONSUM ENERGÈTIC.</p> <p>EL MUNICIPI PATIRÀ ELS EFECTES DEL CANVI CLIMÀTIC, COM ARA PLUGES TORRENCIALS, EROSIÓ DE LES PLATGES, ONADES DE CALOR, SEQUERES I LA PUJADA DEL NIVELL DEL MAR.</p> <p>MESURES MUNICIPALS PER LA LLUITA CONTRA ELS INCENDIS FORESTALS I LES INUNDACIONS.</p>	<p>Augmentar la resiliència del municipi a l'efecte del canvi climàtic, sobretot a les onades de calor i les inundacions</p>	<p>4. Pla local d'adaptació al canvi climàtic</p> <p>5. Execució del Pla de transició energètica</p>
<p>4. Realitzar una gestió sostenible dels recursos i afavorir l'economia circular</p>	<p>MANCA DE COMERÇ DE PRODUCTES AGRÍCOLES LOCALS.</p> <p>RECOLLIDA SELECTIVA DE RESIDUS EXEMPLAR, AMB NIVELLS PER SOBRE DE LA MITJANA DE CATALUNYA</p> <p>ELEVAT POTENCIAL DE LES ENERGIES RENOVABLES, ESPECIALMENT LA FOTOVOLTAICA, I DE L'AUTOCONSUM.</p>	<p>Aconseguir una major participació de la ciutadania en iniciatives de consum responsable, reutilització, reparació, reciclatge i reducció de residus</p>	<p>6. Pla de millora de la gestió de residus</p>

OBJECTIU ESTRATÈGIC	ANÀLISI DAFO	REpte	LÍNIA D'ACTUACIÓ
<p>5. Afavorir la proximitat i la mobilitat sostenible</p>	<p>ESCÀS ÚS DEL TRANSPORT PÚBLIC DEGUT A LA BAIXA AFLUÈNCIA I ALS REDUÏTS HORARIS.</p> <p>INCREMENT DELS NIVELLS DE CONTAMINACIÓ ATMOSFÈRICA COM A EFECTE DE L'ÚS DEL VEHICLE PRIVAT A L'ENTORN URBÀ I ESPAIS PERIURBANS.</p> <p>EL CENTRE DE CANET DE MAR PERMET ELS DESPLAÇAMENTS CAMINANT.</p>	<p>Fomentar l'ús de mitjans de transport que generin menys emissions de carboni</p>	<p>7. Programa d'impuls de la mobilitat sostenible</p>

OBJECTIU ESTRATÈGIC	ANÀLISI DAFO	REpte	LÍNIA D'ACTUACIÓ
<p>6. Fomentar la cohesió social i cercar l'equitat</p>	<p>POBLE AMB FORTA IDENTITAT URBANA I ARRELAMENT, QUE POT ATRAURE POBLACIÓ QUI ATENGUI LES TRADICIONS I LA CULTURA LOCAL.</p>	<p>Potenciar la vida cultural i l'oci al municipi</p>	<p>8. Programa de millora dels equipaments culturals, educatius i esportius municipals</p>
	<p>XARXA DE SERVEIS DE QUALITAT EN MATÈRIA D'EDUCACIÓ, SANITARIS I ESPORTIUS.</p> <p>PROBLEMES D'EMANCIPACIÓ PER LA JOVENTUT PER LA MANCA D'OPORTUNITATS LABORALS I DE L'ALT PREU DE L'HABITATGE.</p> <p>AUGMENT DE LA GENT GRAN. L'ÍNDEX D'ENVELLIMENT DE LA POBLACIÓ ÉS DEL 19,6%.</p>	<p>Promoure l'envelliment actiu i la implicació dels més joves en la vida municipal</p>	<p>9. Creació d'una oficina de suport al ciutadà vulnerable</p>

OBJECTIU ESTRATÈGIC	ANÀLISI DAFO	REpte	LÍNIA D'ACTUACIÓ
7. Impulsar i afavorir l'economia urbana	<p>INCAPACITAT DE LA CIUTAT PER ATRAURE I RETENIR TALENT</p> <p>ACCIONS PER INCENTIVAR LA DINAMITZACIÓ DE L'ECONOMIA LOCAL</p>	<p>Promocionar la creació d'ocupació adaptada als interessos dels joves de Canet</p>	<p>10. Pla de promoció d'ocupació juvenil: treballa en Canet</p>
	<p>EXISTÈNCIA D'UN TEIXIT INDUSTRIAL AMB PERFIL ADAPTAT A LA INNOVACIÓ, PER LA PROXIMITAT D'UNIVERSITATS TÈCNIQUES I D'UN CENTRE TECNOLÒGIC ESPECIALITZAT EN L'INDUSTRIA TÈXTIL.</p>	<p>Dinamitzar el turisme i el comerç local</p>	<p>11. Programa de suport a la producció local</p>
	<p>POTENCIAL TURÍSTIC SENSE EXPLOTAR</p>		<p>12. Pla de dinamització comercial: una nova botiga a Canet</p>

OBJECTIU ESTRATÈGIC	ANÀLISI DAFO	REpte	LÍNIA D'ACTUACIÓ
<p>8. Garantir l'accés a l'habitatge</p>	<p>MANCA DE PISOS DE LLOGUER AL MUNICIPI.</p> <p>AUGMENT DEL PREU DE L'HABITATGE DERIVAT DE LA PROXIMITAT A BARCELONA I LA MANCA DE D'OFERTA.</p> <p>EXPERIÈNCIA EN LA PROMOCIÓ I CONSTRUCCIÓ D'HABITATGE ACCESSIBLE, MITJANÇANT EXPERIÈNCIES ANTERIORS DUTES A TERME A LA CIUTAT.</p> <p>POLÍTIQUES PÚBLIQUES I PROGRAMES DE PROMOCIÓ D'ENERGIES RENOVABLES I L'EFICIÈNCIA ENERGÈTICA A L'EDIFICACIÓ I ALS HABITATGES.</p>	<p>Dotar de solucions residencials assequibles, adequades i eficients energèticament a la població de Canet de Mar</p>	<p>13. Programa de millora de l'habitatge</p>

OBJECTIU ESTRATÈGIC	ANÀLISI DAFO	REpte	LÍNIA D'ACTUACIÓ
<p>9. Liderar i fomentar la innovació digital</p>	<p>NECESSITAT DE RECURSOS ECONÒMICS PROPIS PER MANTENIR I TRANSFORMAR LES EINES DIGITALS DE L'AJUNTAMENT.</p> <p>AUGMENT DEL PES DE L'ANOMENADA QUARTA EDAT (MAJORS DE 80 ANYS), QUE ES CONFIGURARÀ COM UN COL·LECTIU SOCIAL AMB DIFICULTATS ESPECIALS PER A L'ACCÉS A LES NOVES TECNOLOGIES.</p> <p>MILLORA DE L'EFICIÈNCIA ALS SERVEIS LOCALS A TRAVÉS DE L'ADMINISTRACIÓ ELECTRÒNICA LOCAL, AMB UNA SIMPLIFICACIÓ DELS TRÀMITS ADMINISTRATIUS I LA REDUCCIÓ DE COSTOS.</p> <p>POSSIBILITAT DE FOMENTAR L'ÚS DE LES TIC ENTRE LA POBLACIÓ, A TRAVÉS DE LA REALITZACIÓ DE CAMPANYES D'INFORMACIÓ PER A LA SEVA UTILITZACIÓ O CURSOS DE FORMACIÓ EN DETERMINATS COL·LECTIUS.</p>	<p>Establir eines digitals per als serveis municipals que permetin augmentar la seva eficiència i milloren l'atenció al ciutadà</p>	<p>14. Pla de digitalització de l'ens local</p>

OBJECTIU ESTRATÈGIC	ANÀLISI DAFO	REpte	LÍNIA D'ACTUACIÓ
<p>10. Millorar els instruments d'intervenció i la governança</p>	<p>MANCA DE DOTACIÓ DE PERSONAL ALS DIFERENTS DEPARTAMENTS MUNICIPALS.</p> <p>EL EFECTES DE LA CRISI DEL CORONAVIRUS EN LA RECOLLIDA D'IMPOSTOS I LA CONSEQÜENT BAIXADA D'INGRESSOS AL PRESSUPOST MUNICIPAL.</p>	<p>Preparar l'estructura municipal per maximitzar el seu rendiment a la dècada vinent</p>	<p>15. Programa de racionalització dels recursos municipals</p>
	<p>LA PARTICIPACIÓ CIUTADANA MOSTRA LA CONSCIENCIACIÓ SOCIAL SOBRE LA NECESSITAT DE PENSAR EN UN MODEL DE CIUTAT MÉS SOSTENIBLE.</p> <p>UTILITZACIÓ DE L'AGENDA URBANA PER INTEGRAR I CONCILIAR LES POLÍTIQUES, PLANS, PROGRAMES I ACTUACIONS LOCALS.</p>	<p>Consolidar un sistema de participació que apropi a la ciutadania a la vida política i la presa de decisions</p>	<p>16. Posada en marxa del Reglament de participació</p>



Una vegada definit el marc estratègic passem a categoritzar en tres eixos cadascuna de les línies d'actuació.

## ESPAI PÚBLIC

Estratègia de potenciació de la platja com a infraestructura verda

Programa de renaturalització

Programa d'espai públic de qualitat, accessible i segur

Pla local d'adaptació al canvi climàtic

Execució del Pla de transició energètica

Pla de millora de la gestió de residus

Programa d'impuls de la mobilitat sostenible

## BENESTAR SOCIAL

Programa de millora dels equipaments municipals

Creació d'una oficina de suport al ciutadà vulnerable

Programa de millora de l'habitatge

Posada en marxa del Reglament de participació

## ECONOMIA LOCAL

Pla de promoció d'ocupació juvenil: treballa a Canet

Programa de suport a la producció local

Pla de dinamització comercial: una nova botiga a Canet

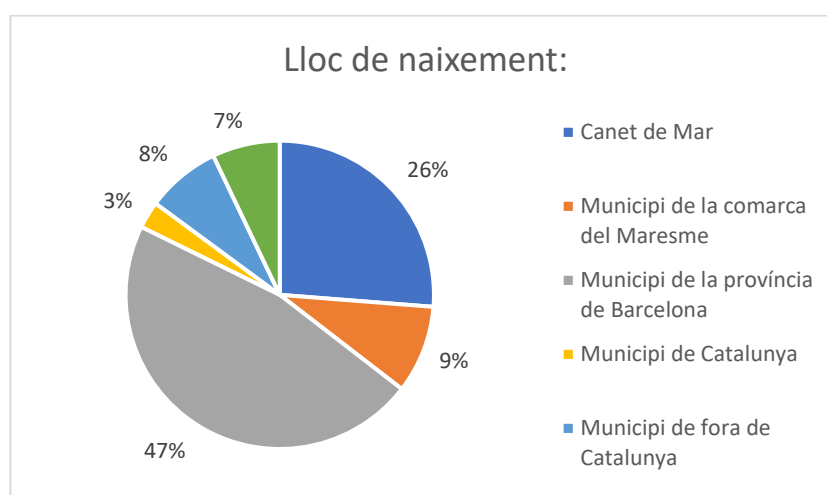
Pla de digitalització de l'ens local

Programa de racionalització dels recursos municipals

## Participació ciutadana en el pla d'acció

Per validar el marc estratègic es va confeccionar una enquesta en línia on la ciutadania va poder prioritzar les línies d'actuació proposades i proposar noves. Es van rebre al voltant de 140 respostes, un número menor que en la primera enquesta. La raó principal va ser que aquesta enquesta va estar oberta només dues setmanes.

El perfil del participant no va variar molt respecte a l'anterior. La majoria de les persones que van participar van ser dones (60 %), persones amb formació universitària (67%) i ocupades (71%). Per lloc de residència, la major part dels enquestats viuen a la part antiga de la ciutat (208%) i a la urbanització del Grau (24%). Pel que fa a l'edat, la major part es situa a les franges compreses entre 45 i 54 i entre 55 i 64. A l'enquesta també es va preguntar sobre el lloc de naixement, la qual cosa va revelar que un 47% provenia d'un altre municipi de la província de Barcelona, mentre només el 26% havia nascut a Canet de Mar.

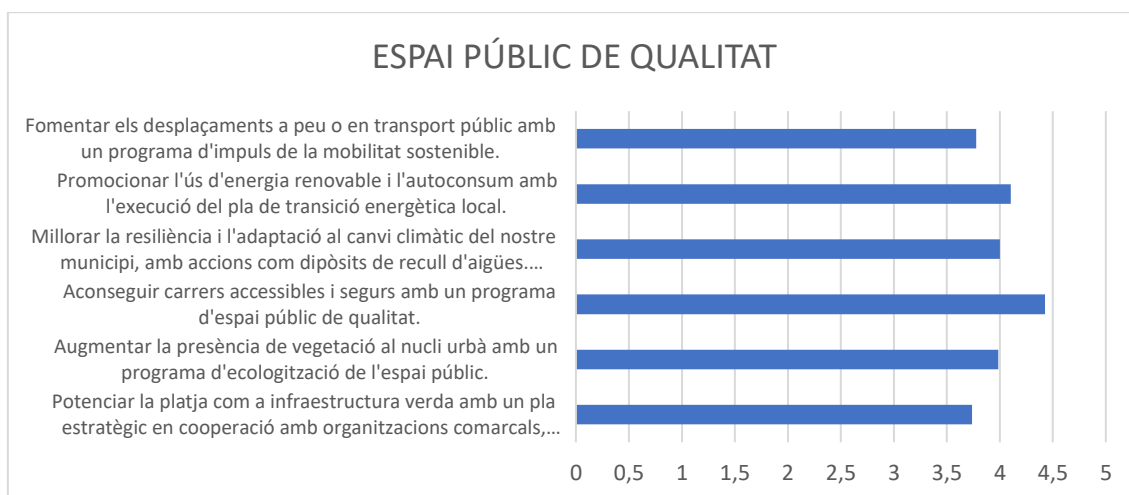


En els següents gràfics es representen els vots rebuts per cada línia d'actuació proposada. Els textos es van redactar de manera que fos més fàcil identificar l'objectiu de cada línia. L'equivalència de cada línia amb l'expressió inclosa en l'enquesta és la següent:

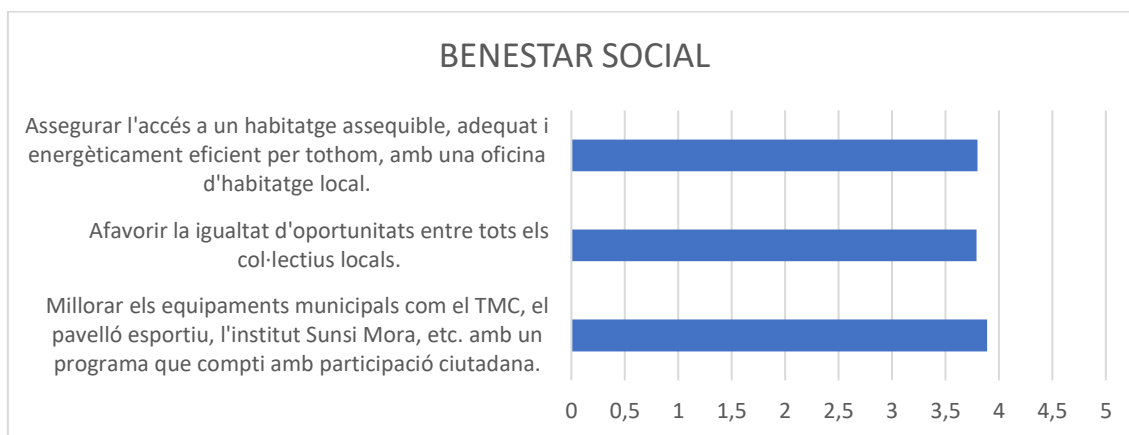
Línia d'actuació	Text inclòs en l'enquesta
1. Estratègia de potenciació de la platja com a infraestructura verda	Potenciar la platja com a infraestructura verda amb un pla estratègic en cooperació amb organitzacions comarcals, provincials i autonòmiques.
2. Programa de renaturalització	Augmentar la presència de vegetació al nucli urbà amb un programa d'ecologització de l'espai públic.
3. Programa d'espai públic de qualitat, accessible i segur	Aconseguir carrers accessibles i segurs amb un programa d'espai públic de qualitat.
4. Pla local d'adaptació al canvi climàtic	Millorar la resiliència i l'adaptació al canvi climàtic del nostre municipi, amb accions com dipòsits de recull d'aigües pluvials.
5. Execució del Pla de transició energètica	Promocionar l'ús d'energia renovable i l'autoconsum amb l'execució del pla de transició energètica local.
7. Programa d'impuls de la mobilitat sostenible	Fomentar els desplaçaments a peu o en transport públic amb un programa d'impuls de la mobilitat sostenible.

8. Programa de millora dels equipaments culturals, educatius i esportius municipals	Millorar els equipaments municipals com el TMC, el pavelló esportiu, l'institut Sunsi Mora, etc. amb un programa que compti amb participació ciutadana.
9. Oficina de suport al ciutadà.	Afavorir la igualtat d'oportunitats entre tots els col·lectius locals.
13. Programa de millora de l'accés a l'habitatge i la seva rehabilitació energètica	Assegurar l'accés a un habitatge assequible, adequat i energèticament eficient per tothom, amb una oficina d'habitatge local.
10. Pla de promoció d'ocupació juvenil: treballa en Canet de Mar	Promocionar l'ocupació dels joves a Canet de Mar, amb un pla de promoció del treball en empreses locals.
11. Programa de suport al producte local	Fomentar el consum de productes i serveis locals.
14. Pla de digitalització de l'ens local i Programa de racionalització dels recursos municipals	Dur a terme un pla que millori les eines digitals de l'Ajuntament i la gestió eficient dels recursos.

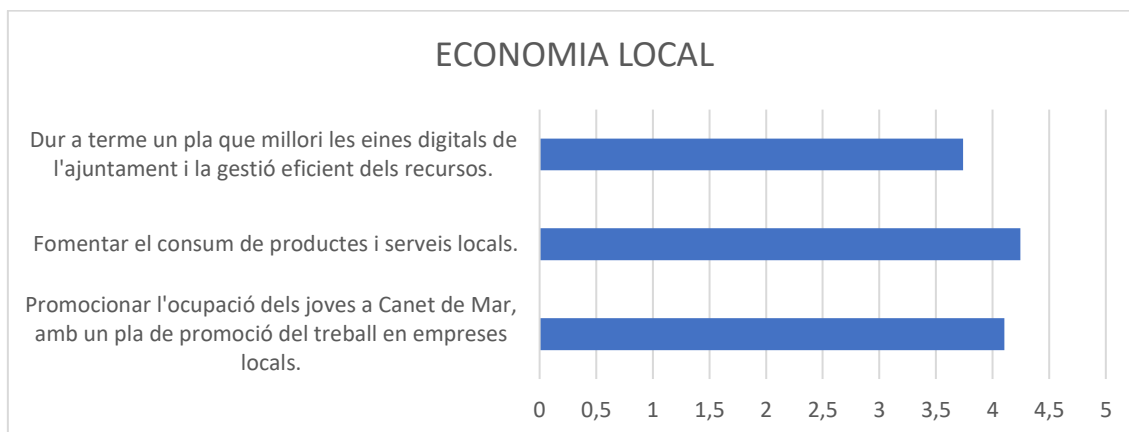
Totes les línies d'actuació han rebut una puntuació superior a 3,5; essent 1 el valor que menys prioritat donava a la mesura i 5 el que més. Per tant, les actuacions aproven l'examen ciutadà. Les millors notes les han acaparat les línies d'actuació dedicades a l'accessibilitat i millora de l'espai públic, a la transició energètica, la creació d'ocupació per als joves i al consum de productes locals, totes elles amb una puntuació superior a 4.



D'altra banda, les accions de foment del benestar social han sigut les menys valorades amb una nota inferior a 4.



Finalment, a l'eix d'economia local l'actuació que obté menys puntuació és la que busca l'eficiència dels Serveis municipals a través de la digitalització i la millora de la gestió dels recursos materials i personals.



A més de prioritzar les línies d'actuació identificades al marc estratègic els ciutadans que van participar en l'enquesta van tenir l'oportunitat d'afegir el seu punt de vista mitjançant la incorporació de noves accions. A l'eix "Espai públic de qualitat" es va demanar l'adequació i correcte manteniment dels parcs i jardins locals, amb especial atenció als dedicats a la població infantil. L'espai verd al voltant de Vil.la Flora s'identifica com un parc a dignificar, a més de la Plaça Papallona. En aquesta línia es reclama la plantació d'arbres que donin més ombra i l'establiment de refugis climàtics en els espais públics. La millora de la neteja torna a sorgir com una de les grans demandes dels participants, com va passar en l'anterior enquesta. Es proposa l'elaboració d'un pla de neteja i manteniment de l'espai públic, a més d'ordenances i accions educatives amb l'objectiu de reduir la presència d'escombraries als carrers de Canet. També es repeteixen les peticions de conversió en zona de vianants del barri antic i de millora de l'accessibilitat de carrers emblemàtics, com la Riera dels Lledoners. Altres comentaris proposen la millora del servei d'autobús a Barcelona.



Així mateix, les propostes rebudes per a l'eix "Benestar social" anaven des de l'organització de més activitats per als més majors, com a cursos i tallers d'envelliment actiu, a la creació de nous centres cívics en zones amb menys equipaments pròxims (com la façana litoral del municipi) i de llocs de trobada per a joves professionals i d'oci.














Finalment, s'enumeren les propostes realitzades per a l'eix "Economia Local":

- Dotació d'ajudes públiques a l'obertura de botigues noves en el municipi
- Ampliació dels estudis de formació professional als centres educatius locals, a titulacions relacionades amb l'economia de les cures, l'esport, el temps lliure, etc.
- Potenciar les cooperatives empresarials i de consum, a més de la creació d'una moneda local o de mecanisme d'intercanvi de béns i serveis no monetari.



## Descripció de les accions

### 1. Estratègia de potenciació de la platja com a infraestructura verda

 <b>Eix: ESPAI PÚBLIC</b>				
<b>Línia d'actuació 1. Estratègia de potenciació de la platja com a infraestructura verda</b>				
<b>Acció 1.1. Desenvolupament de nous espais lliures al front marítim</b>				
<b>Temàtiques:</b>				
 <small>TERRITORI, ENERGIA I RECERCA</small>	 <small>MODELO DE CIUDAD</small>	 <small>CAMBIO CLIMÁTICO Y RESILIENCIA</small>	 <small>GESTIÓN SOSTENIBLE DE LOS RECURSOS Y ECONOMÍA CIRCULAR</small>	 <small>MOVILIDAD Y TRANSPORTE</small>
 <small>COMISIÓN SOCIAL Y EQUILIBRIO DE OPORTUNIDADES</small>	 <small>ECONOMÍA URBANA</small>	 <small>VIVIENDA</small>	 <small>ERA DIGITAL</small>	 <small>INSTRUMENTOS Y GOBERNANZA</small>
<b>Període d'actuació:</b>				
2022-2023		2024-2027		2027-2030
<b>Caràcter:</b>				
Normatiu	Planificació	Governança	Finançament	Difusió
<b>Descripció:</b>				
<p>Amb aquesta acció es durà a terme:</p> <ul style="list-style-type: none"> <li>- El desenvolupament dels Polígons d'Actuació Urbanística, PAUs 2, 3, 7, 8, 9, 10, 17, 18 i 22 per l'habilitació de noves zones verdes al front marítim de Canet de Mar, a través de la col·laboració publicoprivada. Cal destacar que aquests polígons se situen en sòls de titularitat privada.</li> <li>- La redacció del projecte de jardí lineal, que uneixi els espais verds alliberats a l'est de la façana marítima. Execució de l'obra per etapes, conforme es desenvolupin els PAUs.</li> </ul>				
<b>Tasques:</b>				
<ul style="list-style-type: none"> <li>- Redacció de projectes de reparcel·lació i d'urbanització als PAUs</li> <li>- Redacció del projecte de jardí lineal</li> <li>- Execució de les obres d'urbanització</li> </ul>				
<b>Origen de l'actuació</b>				
Planificació estratègica		Procés participatiu		Equip municipal
<b>Agents</b>			<b>Relació amb Plans Existents:</b>	
Ajuntament de Canet de Mar Propietaris privats			Pla d'ordenació urbana municipal (POUM)	
<b>Pressupost:</b>			<b>Fonts de finançament</b>	
Iniciativa privada:		5.800.000 €		Generalitat Diputació de Barcelona Fons Europeus (Next Generation, FEDER, etc.)
Ajudes i subvencions:		0 €		
Ajuntament:		147.000 €		
Cost total de la mesura:		5.947.000 €		
<b>Actuacions relacionades:</b>			<i>Indicador de seguiment:</i>	
2.1, 4.2			m2 d'espai públic alliberat al front marítim	



Eix: ESPAI PÚBLIC

Línia d'actuació 1. Estratègia de potenciació de la platja com a infraestructura verda

Acció 1.1. Desenvolupament de nous espais lliures al front marítim

Material gràfic

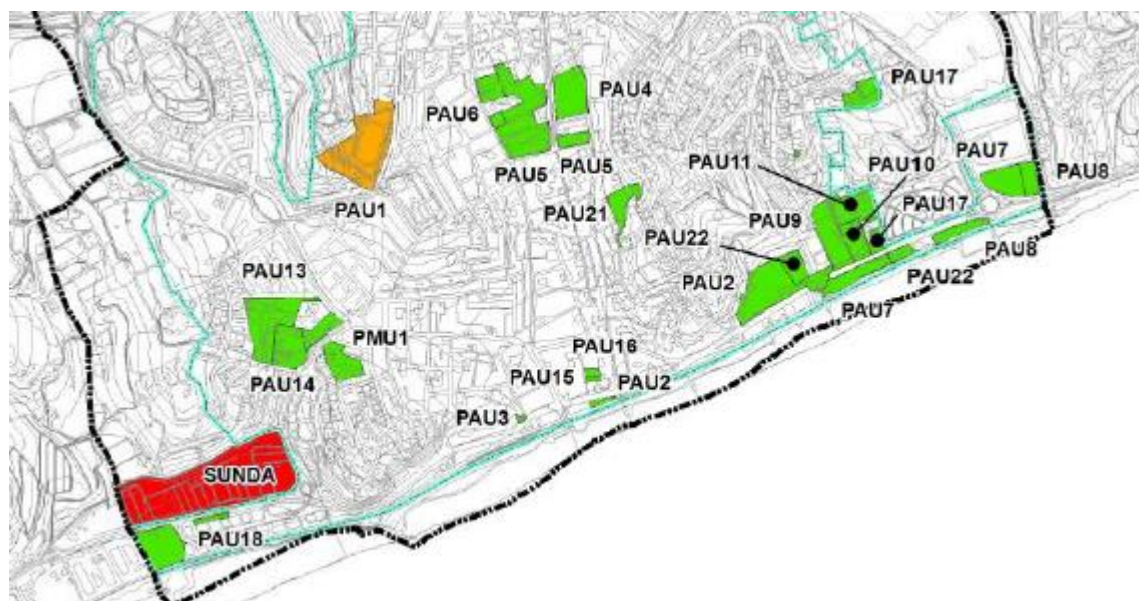













Figura 1: Sectors de creixement. Estudi de mobilitat. POUM Canet de Mar



 <b>Eix: ESPAI PÚBLIC</b>		
<b>Línia d'actuació 1. Estratègia de potenciació de la platja com a infraestructura verda</b>		
<b>Acció 1.2. Pacificació de la carretera NII</b>		
<b>Temàtiques:</b>		
		
		
		
		
<b>Període d'actuació:</b>		
2022-2023	2024-2027	2027-2030
<b>Caràcter:</b>		
Normatiu	Planificació	Governança
		Finançament
		Difusió
<b>Descripció:</b>		
<p>Aquesta actuació és supramunicipal i haurà d'articular un mecanisme de governança que uneixi els diferents nivells d'administracions públiques. Al no existir encara un projecte consolidat que defineixi les obres a realitzar, s'inclouen en aquesta Agenda Urbana les accions que ha sol·licitat l'Ajuntament de Canet de Mar:</p> <ul style="list-style-type: none"> <li>○ Creació de dues places o zones de prioritat per a vianants davant de l'Estació del tren i de la Riera Domènech, on la vegetació sigui present i aconseguir amabilitzar i millorar l'estètica de tots dos punts, molt transitats per la seva localització cèntrica</li> <li>○ Creació d'una rotonda a l'altura de la Ronda Sant Elm, a més de l'adequació de l'entorn amb nous passos de vianants i zones verdes</li> <li>○ Nova zona d'aparcament al costat dels blocs de l'Av. del Maresme</li> <li>○ Ampliació i millora de la seguretat del pas de vianants entre l'Av. del Maresme i la zona de l'estació del tren.</li> <li>○ Nou pas de vianants semaforitzat a l'altura del Carrer Miramar i del Club de Vela.</li> </ul>		
<b>Tasques:</b>		
<ul style="list-style-type: none"> <li>- Redacció del projecte de pacificació de la carretera NII</li> <li>- Execució de les obres d'urbanització</li> <li>- Instal·lació de semàfors i nous senyals</li> </ul>		
<b>Origen de l'actuació</b>		
Planificació estratègica	Procés participatiu	Equip municipal
<b>Agents</b>		<b>Relació amb Plans Existents:</b>
Ajuntament de Canet de Mar Diputació de Barcelona MITMA. Govern Espanyol		Pla d'ordenació urbana municipal (POUM) Pla territorial metropolità de Barcelona (PTMB)
<b>Pressupost:</b>		<b>Fons de finançament</b>
Iniciativa privada:	0 €	Generalitat Diputació de Barcelona Fons Europeus (Next Generation, FEDER)
Ajudes i subvencions:	10.000.000 €	
Ajuntament:	300.000 €	
Cost total de la mesura:	10.300.000 €	
<b>Actuacions relacionades:</b>		<b>Indicador de seguiment:</b>
2.1, 7.5		€ invertits en la pacificació de la carretera NII

Eix: ESPAI PÚBLIC

Línia d'actuació 1. Estratègia de potenciació de la platja com a infraestructura verda

Acció 1.2. Pacificació de la carretera N11








Material gràfic



Figura 2: Zones proposades amb prioritats per vianants. Ajuntament de Canet de Mar

 <b>Eix: ESPAI PÚBLIC</b>	
<b>Línia d'actuació 1. Estratègia de potenciació de la platja com a infraestructura verda</b>	
<b>Actuació 1.3. Millora de la resiliència de la platja</b>	
<b>Temàtiques:</b>	
	
<b>Període d'actuació:</b>	
2022-2023	2024-2027
2027-2030	
<b>Caràcter:</b>	
Normatiu	Planificació
Governança	Finançament
Difusió	
<b>Descripció:</b>	
<p>Aquesta actuació té com a objectiu conservar la riquesa biològica present a la platja de Canet de Mar i fomentar la regeneració de zones degradades per l'acció de fenòmens antròpics amb la replantació d'espècies autòctones. També, es farà un Estudi per la recuperació de l'ecosistema dunar i s'ampliarà el projecte de recuperació de la vegetació autòctona a la platja del Cavalló i al costat de Sant Pol de Mar.</p>	
<b>Tasques:</b>	
<ul style="list-style-type: none"> <li>- Projecte de renaturalització del passeig marítim.</li> <li>- Estudi del ecosistema dunar existent</li> <li>- Identificació d'àrees amb la vegetació degradada</li> <li>- Estudi dels efectes de les tempestes en la fisonomia de la platja</li> <li>- Replantacions d'espècies autòctones</li> </ul>	
<b>Origen de l'actuació</b>	
Planificació estratègica	Procés participatiu
Equip municipal	
<b>Agents</b>	<b>Relació amb Plans Existents:</b>
Ajuntament de Canet de Mar Diputació de Barcelona Generalitat de Catalunya	Pla d'ordenació urbana municipal (POUM) Pla territorial metropolitana de Barcelona (PTMB)
<b>Pressupost:</b>	<b>Material gràfic</b>
Iniciativa privada: 150.000 € Ajudes i subvencions: 0 € Ajuntament: 203.000 € Cost total de la mesura: 353.000 €	
<b>Fonts de finançament</b>	
Generalitat Diputació de Barcelona Fons Europeus (Next Generation, FEDER)	
<b>Actuacions relacionades:</b>	
2.2, 4.1, 11.2	
<b>Indicador de seguiment:</b>	<i>Figura 3: Zona de platja recuperada al final del passeig Marítim de Canet de Mar, al costat de Sant Pol de Mar</i>
m2 de vegetació autòctona recuperada	

## 2. Programa de renaturalització

 <b>Eix: ESPAI PÚBLIC</b>	
<b>Línia d'actuació 2. Programa de renaturalització</b>	
<b>Acció 2.1 Pla d'ecologització de l'espai urbà</b>	
<b>Temàtiques:</b>	
         	
<b>Període d'actuació:</b>	
2022-2023	2024-2027
2027-2030	
<b>Caràcter:</b>	
Normatiu	Planificació
Governança	Finançament
Difusió	
<b>Descripció:</b>	
<p>Per al desenvolupament d'aquesta actuació, s'elaborarà un pla d'ecologització de la ciutat, basat en experiències europees existents. Aquest pla partirà de l'inventari de zones verdes per la proposta detallada dels projectes de reverdiment a executar. S'han identificat àrees amb molt poca presència de vegetació, sobretot al llarg de la carretera NII, al Sud de la Riera Gavarrà i del Carrer Ample i a banda i banda de la Riera del Pinar.</p> <p>L'enjardinament o plantat d'arbres nou haurà de seguir criteris paisatgístics homogenis i possibilitar la connexió vegetal de diversos espais, plantant les mateixes espècies, uniformitzant el disseny dels elements d'urbanització (parterres, escocells, jardineres, etc.) i utilitzant estratègies per potenciar la biodiversitat, com els jardins de pol·linitzadors i hotels d'insectes. L'ús d'un criteri paisatgístic unificador serà essencial en accions petites i aïllades, com les que es pretén dur a terme al barri antic. Altres zones on es preveu intervenir són els jardins de Vil·la Flora, la Plaça Papallona, el Passeig Misericòrdia; a més de la creació de noves zones al PAU 2 i al 5 (Fàbrica Pulligan).</p>	
<b>Tasques:</b>	
<ul style="list-style-type: none"> <li>- Identificació de zones verdes a desenvolupar</li> <li>- Definició d'un criteri paisatgístic i un catàleg d'espècies a utilitzar en les intervencions</li> <li>- Disseny homogeni dels elements d'urbanització</li> <li>- Potenciació de l'arribada de pol·linitzadors amb ferramentes adequades</li> </ul>	
<b>Origen de l'actuació:</b>	
Planificació estratègica	Procés participatiu
Equip municipal	
<b>Agents</b>	<b>Relació amb Plans Existents:</b>
Ajuntament de Canet de Mar	Pla d'ordenació urbana municipal (POUM)
Propietaris privats	Inventari Zones Verdes (2020)
<b>Pressupost:</b>	<b>Fonts de finançament</b>
Iniciativa privada: 100.000 €	Generalitat
Ajudes i subvencions: 250.000 €	Diputació de Barcelona
Ajuntament: 150.000 €	Fons Europeus (Next Generation, FEDER, etc.)
Cost total de la mesura: 500.000 €	
<b>Actuacions relacionades:</b>	<b>Indicador de seguiment:</b>
1.1, 1.2, 4.2	m2 de àrees verds regenerades

Eix: ESPAI PÚBLIC

Línia d'actuació 2. Programa de renaturalització

Acció 2.1 Pla d'ecologització de l'espai urbà

Material gràfic

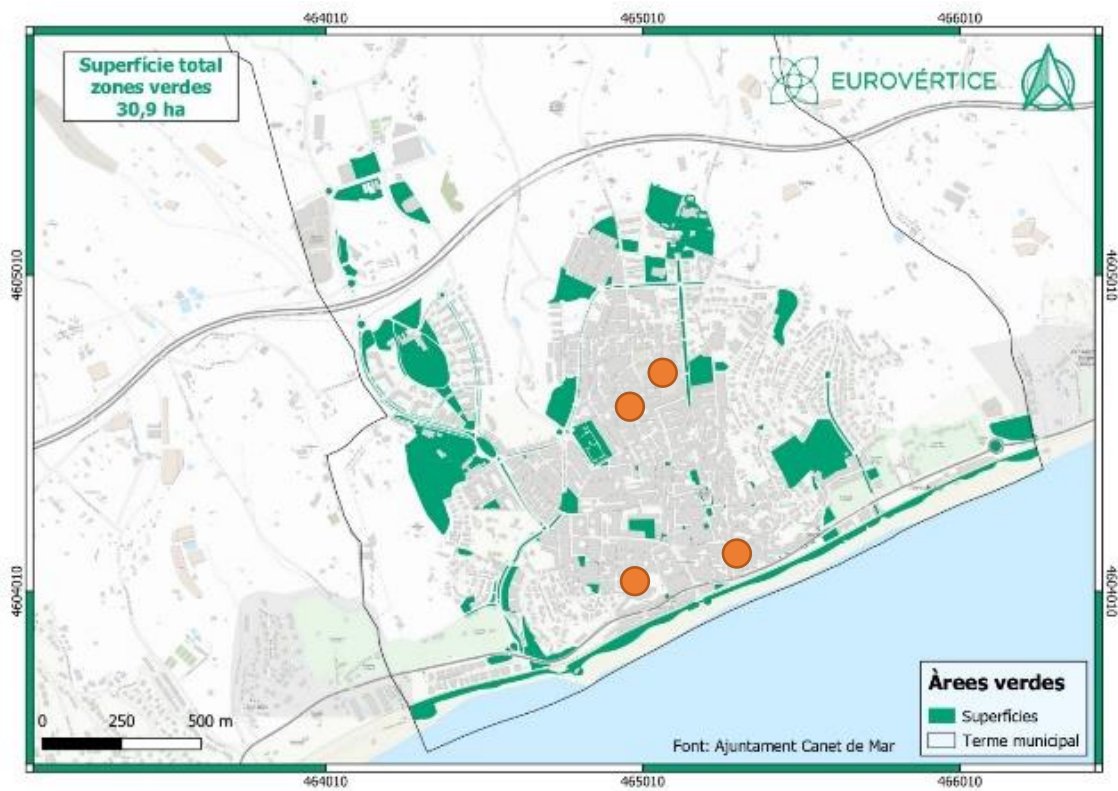













Figura 4: Zones amb menys presència d'àrees verdes. EuroVertice












 Eix: ESPAI PÚBLIC		
Línia d'actuació 2. Programa de renaturalització		
Acció 2.2 Projecte de recuperació de la biodiversitat i el paisatge als marges dels rials		
Temàtiques:		
		
		
		
		
Període d'actuació:		
2022-2023	2024-2027	2027-2030
Caràcter:		
Normatiu	Planificació	Governança
		Finançament
		Difusió
Descripció:		
<p>Aquesta actuació cerca naturalitzar progressivament els marges dels rials. Per això, es realitzaran les següents accions:</p> <ul style="list-style-type: none"> <li>- Reforçament de marges amb tècniques que permetin regenerar la vegetació de ribera autòctona i originària;</li> <li>- Col·laboració amb l'Agència Catalana de l'Aigua (ACA) i els propietaris per mantenir ambientalment i netejar els marges periòdicament;</li> <li>- Revegetació amb espècies autòctones (aloc, alzines,...);</li> <li>- Disseny d'una carta del paisatge, d'acord amb els propietaris</li> </ul> <p>A més, es treballarà per aconseguir la incorporació de Canet al Parc Natural del Corredor-Montnegre i per assegurar l'arribada dels connectors biològics de la serra fins al mar.</p>		
Tasques:		
<ul style="list-style-type: none"> <li>- Identificació de zones degradades</li> <li>- Definició de les espècies adequades pels marges dels rials</li> <li>- Reunions amb propietaris per establir una carta de paisatge comú a totes les finques properes als rials</li> <li>- Reunions amb altres administracions públiques per millorar la neteja i el manteniment dels traçats i formar part del Parc natural Corredor-Montnegre.</li> </ul>		
Origen de l'actuació:		
Planificació estratègica	Procés participatiu	Equip municipal
Agents		Relació amb Plans Existents:
Ajuntament de Canet de Mar Propietaris privats Agència Catalana de l'Aigua Generalitat de Catalunya		Pla d'ordenació urbana municipal (POUM) Pla territorial metropolitana de Barcelona (PTMB)

<b>Línia d'actuació 2. Programa de renaturalització</b>	
<b>Acció 2.2 Projecte de recuperació de la biodiversitat i el paisatge als marges dels rials</b>	
<b>Pressupost;</b>	<b>Material gràfic</b>
Iniciativa privada:	100.000 €
Ajudes i subvencions:	250.000 €
Ajuntament:	150.000 €
Cost total de la mesura:	500.000 €
<b>Fonts de finançament</b>	
Accions de responsabilitat social corporativa (RSC) d'empreses del municipi	
Generalitat	
Diputació de Barcelona	
Fons Europeus (Next Generation, FEDER)	
<b>Actuacions relacionades:</b>	
1.3, 4.1	
<b>Indicador de seguiment:</b>	
m2 de vegetació autòctona recuperada	



*Figura 5: Curs d'aigua i camí del Rial de Can Catà*

### 3. Programa d'espai públic de qualitat, accessible i segur

 <b>Eix: ESPAI PÚBLIC</b>		
<b>Línia d'actuació 3. Programa d'espai públic de qualitat, accessible i segur</b>		
<b>Acció 3.1 Execució del pla d'accessibilitat</b>		
<b>Temàtiques:</b>		
		
		
		
		
<b>Període d'actuació:</b>		
2022-2023	2024-2027	2027-2030
<b>Caràcter:</b>		
Normatiu	Planificació	Governança
Finançament	Difusió	
<b>Descripció:</b>		
<p>Aquesta actuació persegueix aconseguir la regeneració de l'espai públic d'aquesta ciutat a través de dissenys més accessibles que permetin definir i assegurar itineraris per a vianants. Per això, s'implementarà el Pla d'accessibilitat que comptarà amb la participació dels agents locals, especialment comerços i veïns de les zones afectades.</p> <p>Així mateix, tindran prioritat les etapes del pla d'accessibilitat que inclouen la plataforma única com a solució tècnica, per ser una de les més demanades en el procés participatiu d'aquesta Agenda.</p> <p>Prèviament a la redacció dels projectes d'execució es dissenyaran petites tècniques d'urbanisme tàctic per provar les solucions abans de la seva materialització. Aquestes intervencions seran consensuades amb anterioritat.</p>		
<b>Tasques:</b>		
<ul style="list-style-type: none"> <li>- Redacció dels projectes d'execució</li> <li>- Presentació als veïns i comerciants de les obres de millora de l'accessibilitat</li> <li>- Disseny d'actuacions d'urbanisme tàctic, per provar les solucions proposades abans de la seva execució.</li> </ul>		
<b>Origen de l'actuació:</b>		
Planificació estratègica	Procés participatiu	Equip municipal
<b>Agents</b>		<b>Relació amb Plans Existents:</b>
Ajuntament de Canet de Mar Propietaris privats Comerciants Veïns		Pla d'ordenació urbana municipal (POUM) Pla d'accessibilitat (2020) Pla d'Actuació Municipal (2019-2023) Pla Estratègic 2030 Pla de Transició Energètica (2021)
<b>Pressupost:</b>		<b>Fonts de finançament</b>
Iniciativa privada:	250.000 €	Generalitat
Ajudes i subvencions:	12.750.000 €	Diputació de Barcelona
Ajuntament:	3.915.000 €	Fons Europeus (Next Generation, FEDER, etc.)
Cost total de la mesura:	16.915.000 €	
<b>Actuacions relacionades:</b>		<b>Indicador de seguiment:</b>
1.1, 1.2, 2.1, 7.3, 7.4		ML de carrers amb plataforma única ML de carrers accessibles segons el pla d'accessibilitat



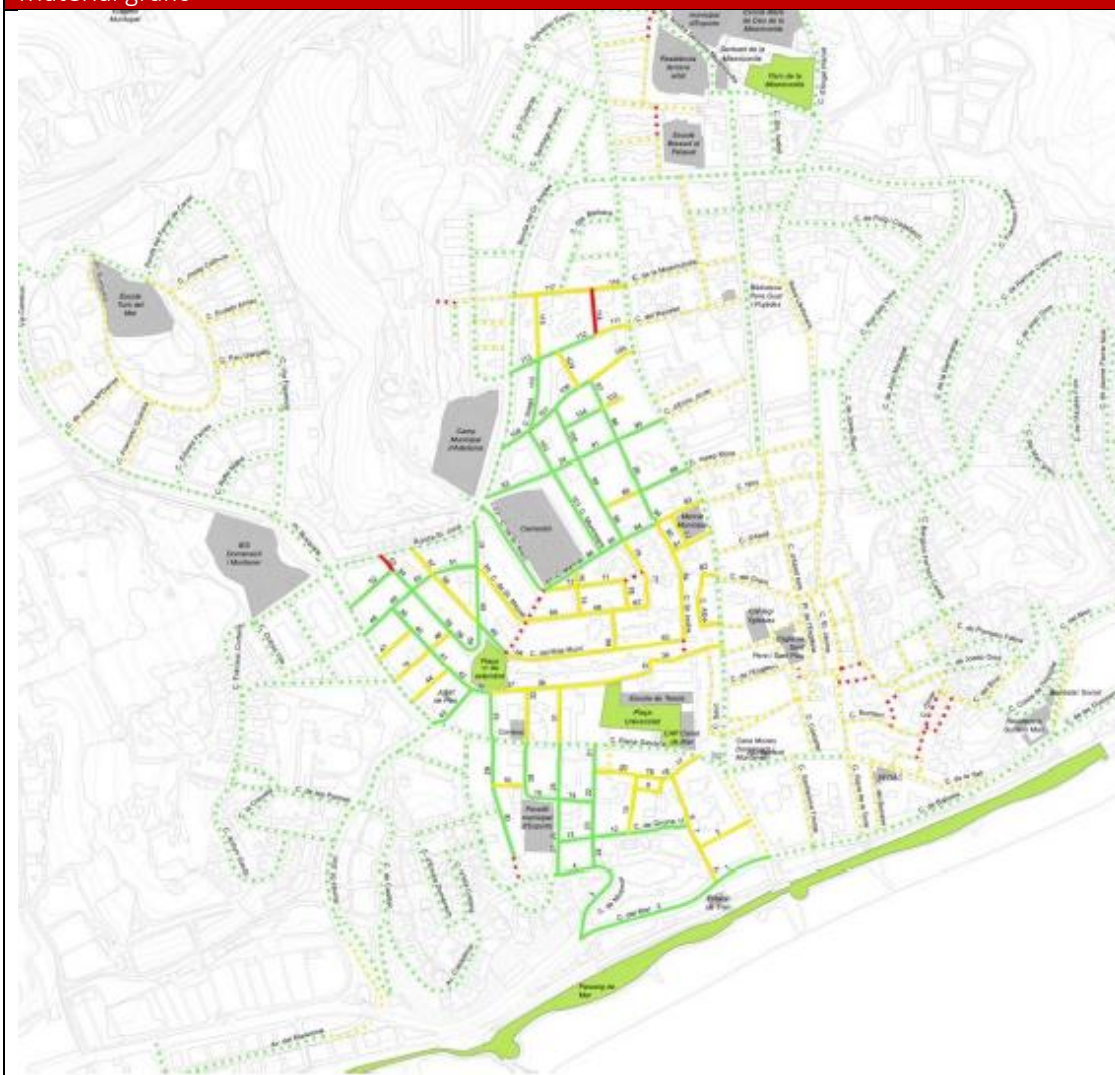


Eix: ESPAI PÚBLIC

Línia d'actuació 3. Programa d'espai públic de qualitat, accessible i segur

Acció 3.1 Execució del pla d'accessibilitat

Material gràfic



**TIPOLOGIA DE CARRERS UN COP DUT A TERME LES PROPOSTES D'INTERVENCIÓ**








- |  |   |
|--|---|
|  Tram amb plataforma única - 51 trams prioritaris         |  Zona d'estudi detallat                |
|  Tram amb voreres i guals adaptats - 64 trams prioritaris |  Zona d'estudi general                 |
|  Tram amb escales - 2 trams prioritaris                   |  Equipaments d'interés públic          |
|  |  Elements de Tractament Especial (ETE) |

Figura 6: Tipologies de carrers un cop acabades les propostes d'intervenció. Pla d'accessibilitat



























Eix: ESPAI PÚBLIC									
Línia d'actuació 2. Programa de renaturalització									
Acció 3.2 Ordenança de neteja i seguretat de l'espai públic									
Temàtiques:									
									
Període d'actuació:									
2022-2023		2024-2027		2027-2030					
Caràcter:									
Normatiu	Planificació	Governança	Finançament	Difusió					
Descripció:									
<p>Aquesta línia inclourà un reforç especial en la neteja i seguretat dels carrers, parcs i jardins municipals, a través del desenvolupament de normativa local que sancioni pràctiques que deteriorin aquests espais i la convivència entre els ciutadans.</p> <p>Es redactarà una ordenança municipal de neteja i seguretat de l'espai públic. Aquesta ordenança establirà les obligacions, actuacions no permeses, conductes antisocials, sancions i règims d'inspecció per aquestes aspectes.</p>									
Tasques:									
<ul style="list-style-type: none"> <li>- Redacció de l'ordenança</li> <li>- Aprovació de l'ordenança pel Ple Municipal</li> <li>- Accions de difusió de l'ordenança pels ciutadans</li> </ul>									
Origen de la medida									
Planificació estratègica		Procés participatiu		Equip municipal					
Agents			Relació amb Plans Existents:						
Ajuntament de Canet de Mar Propietaris privats Veïns			Pla d'ordenació urbana municipal (POUM) Pla d'accessibilitat (2020)						
Pressupost;			Material gràfic						
Iniciativa privada: 100.000 €									
Ajudes i subvencions: 250.000 €									
Ajuntament: 85.000 €									
Cost total de la mesura: 435.000 €									
Fonts de finançament									
Generalitat Diputació de Barcelona Fons Europeus (Next Generation, FEDER)									
Actuacions relacionades:									
3.1, 6.4									
Indicador de seguiment:									
N/A									

Figura 7: Pas subterrani, proper a l'estació de tren de Canet de Mar. EuroVértice.

#### 4. Pla local d'adaptació al canvi climàtic

Eix: ESPAI PÚBLIC 		
<b>Línia d'actuació 4. Pla local d'adaptació al canvi climàtic</b>		
<b>Acció 4.1 Desenvolupament d'instruments reguladors per millorar la resiliència al canvi climàtic</b>		
<b>Temàtiques:</b>		
		
		
		
		
<b>Període d'actuació:</b>		
2022-2023	2024-2027	2027-2030
<b>Caràcter:</b>		
Normatiu	Planificació	Governança
		Finançament
		Difusió
<b>Descripció:</b>		
<p>El Pla de mitigació i adaptació de la Comarca del Maresme proposa accions per regular diferents aspectes que milloren la situació d'emergència climàtica actual com ara l'existència d'un protocol d'actuació enfront d'onades de calor i la redacció d'una ordenança d'estalvi d'aigua.</p> <p>Aquest document també estableix com a prioritàries per al municipi de Canet de Mar l'establiment d'un mecanisme de gestió integrada de l'entorn urbà de les rieres i de suport a projectes forestals sostenibles com la generació de crèdits de carboni i afavorir l'obtenció de biomassa per l'Ajuntament a través de propietaris locals.</p>		
<b>Tasques:</b>		
<ul style="list-style-type: none"> <li>- Redacció del protocol i l'ordenança, seguint els models del Consell Comarcal del Maresme</li> <li>- Aprovació del protocol i l'ordenança al Ple Municipal</li> <li>- Reunions amb propietaris i altres administracions públiques per millorar la gestió urbana dels rials</li> <li>- Reunions amb propietaris de àrees forestals per promocionar la generació de biomassa.</li> <li>- Establiment de refugis climàtics adequant alguns equipaments públics</li> </ul>		
<b>Origen de l'acció</b>		
Planificació estratègica	Procés participatiu	Equip municipal
<b>Agents</b>		<b>Relació amb Plans Existents:</b>
Ajuntament de Canet de Mar Propietaris privats Consell Comarcal del Maresme Generalitat de Catalunya		Pla d'Ordenació Urbanística (POUM) Pla de Transició Energètica (2021) Pla Director de Clavegueram (2011) Estratègia de transició energètica i acció climàtica del Maresme (2021)
<b>Pressupost:</b>		<b>Fonts de finançament</b>
Iniciativa privada:	100.000 €	Accions de responsabilitat social corporativa (RSC) d'empreses del municipi
Ajudes i subvencions:	1.500.000 €	Generalitat
Ajuntament:	350.000 €	Diputació de Barcelona
Cost total de la mesura:	1.950.000 €	Fons Europeus (Next Generation, FEDER)
<b>Actuacions relacionades:</b>		<b>Indicador de seguiment:</b>
1.3, 2.1, 2.2, 5.3		Nº propietaris forestal qui exploten la biomassa














Eix: ESPAI PÚBLIC 		
<b>Línia d'actuació 4. Pla local d'adaptació al canvi climàtic</b>		
<b>Acció 4.2 Projecte de millora del clavegueram</b>		
<b>Temàtiques:</b>		
		
		
		
		
<b>Període d'actuació:</b>		
2022-2023	2024-2027	2027-2030
<b>Caràcter:</b>		
Normatiu	Planificació	Governança
		Finançament
		Difusió
<b>Descripció:</b>		
<p>S'elaborarà un projecte per la creació d'un dipòsit de recollida d'aigua pluvial al principi de la Riera Lledoners. També s'estudiarà l'adaptació de la xarxa de clavegueram per augmentar la seva efectivitat, sobre tot en els carrers que passen a tenir secció única per la implementació del pla d'accessibilitat.</p> <p>També, s'estudiarà la recuperació de pous i mines que van quedar fora de servei per la sobreexplotació a la que van estar sotmesos.</p>		
<b>Tasques:</b>		
<ul style="list-style-type: none"> <li>- Redacció d'un projecte pel dipòsit de recollida d'aigua pluvial a la riera Lledoners</li> <li>- Reunions amb l'Agència Catalana de l'Aigua per la millora del clavegueram local</li> <li>- Coordinació amb els projectes del pla d'accessibilitat que suposen el canvi a secció única dels carrers afectats.</li> <li>- Estudi per l'explotació de nous pous i mines d'aigua de forma sostenible i la seva posterior integració a la xarxa d'aigua potable</li> </ul>		
<b>Origen de l'actuació</b>		
Planificació estratègica	Procés participatiu	Equip municipal
<b>Agents</b>		<b>Relació amb Plans Existents:</b>
Ajuntament de Canet de Mar Propietaris privats Agència Catalana de l'Aigua Generalitat de Catalunya		Pla d'Ordenació Urbanística (POUM) Pla de Transició Energètica (2021) Pla Director de Clavegueram (2011) Estratègia de transició energètica i acció climàtica del Maresme (2021)
<b>Pressupost:</b>		<b>Fonts de finançament</b>
Iniciativa privada:	150.000 €	Generalitat Diputació de Barcelona Fons Europeus (Next Generation, FEDER)
Ajudes i subvencions:	3.750.000 €	
Ajuntament:	1.150.000 €	
Cost total de la mesura:	5.050.000 €	
<b>Actuacions relacionades:</b>		<b>Indicador de seguiment:</b>
2.2, 3.1, 7.3		ML de clavegueram adaptat Nº pous i mines d'aigua recuperades

Material gràfic



Figura 9: Possible ubicació del dipòsit de recollida d'aigua pluvial.

## 5. Execució del Pla de transició energètica

 <b>Eix: ESPAI PÚBLIC</b>				
<b>Línia d'actuació 5. Execució del Pla de transició energètica</b>				
<b>Acció 5.1. Millora de l'eficiència energètica als edificis municipals</b>				
<b>Temàtiques:</b>				
				
				
<b>Període d'actuació:</b>				
2022-2023	2024-2027	2027-2030		
<b>Caràcter:</b>				
Normatiu	Planificació	Governança	Finançament	Difusió
<b>Descripció:</b>				
<p>Aquesta actuació segueix l'esquema proposat al PTE per als edificis municipals:</p> <ul style="list-style-type: none"> <li>○ Instal·lació de maquinaries de climatització d'alt rendiment en nous equipaments o en equipaments existents sense climatització;</li> <li>○ Substitució de calderes de gas per unes de biomassa, creant una xarxa entre equipaments com les escoles i el pavelló esportiu.</li> <li>○ Reducció de les pèrdues tèrmiques amb la millora dels tancaments i l'aïllament en façanes</li> <li>○ Substitució de lluminàries antigues per altres més eficients</li> <li>○ Incorporació de sistemes de control solar (cortines, tendals, etc.)</li> <li>○ Realització d'auditories periòdiques als equipaments municipals</li> <li>○ Instal·lació fotovoltaiques a equipaments municipals</li> </ul> <p>En l'anàlisi prèvia es van identificar els següents edificis municipals com prioritaris per actuar: Edifici Vil·la Flora, Escola de Teixits, Piscina municipal, Escola Misericòrdia, Aparcament públic, Biblioteca Municipal i Ajuntament. Alhora també es pot intervenir a la piscina municipal i a l'Escola de teixits, aquesta de la DIBA.</p>				
<b>Tasques:</b>				
<ul style="list-style-type: none"> <li>- Redacció dels projectes d'instal·lacions necessaris</li> <li>- Licitació i execució de les obres</li> <li>- Identificació de cobertes amb espai per plaques fotovoltaiques</li> </ul>				
<b>Origen de l'actuació:</b>				
Planificació estratègica	Procés participatiu		Equip municipal	
<b>Agents</b>			<b>Relació amb Plans Existents:</b>	
Ajuntament de Canet de Mar			Pla de Transició Energètica (2021) Pla d'Actuació Municipal (2019-2023)	
<b>Pressupost;</b>			<b>Fons de finançament</b>	
Iniciativa privada:	0 €	Generalitat		
Ajudes i subvencions:	3.000.000 €	Diputació de Barcelona		
Ajuntament:	1.250.000 €	Fons Europeus (Next Generation, FEDER)		
Cost total de la mesura:	4.250.000 €			
<b>Actuacions relacionades:</b>			<b>Indicador de seguiment:</b>	
4.1, 6.1, 8.5, 14.1, 14.2			tCO <sub>2</sub> /any Reducció d'emissions CO <sub>2</sub> MWh/any Estalvi energètic	



Eix: ESPAI PÚBLIC

Línia d'actuació 5. Execució del Pla de transició energètica

Acció 5.1. Millora de l'eficiència energètica als edificis municipals




Material gràfic

MWh	Edificis i equipaments	Enllumenat públic i semàfors	Flota municipal	TOTAL
<b>2005</b>	946.983	1.589.232	2.164.896	<b>4.701.111</b>
<b>2006</b>	23.060	0	0	<b>23.060</b>
<b>2007</b>	23.060	0	0	<b>23.060</b>
<b>2008</b>	732.627	1.706.790	0	<b>2.439.417</b>
<b>2009</b>	1.368.840	1.502.657	1.385.632	<b>4.257.130</b>
<b>2010</b>	1.509.567	1.470.728	0	<b>2.980.296</b>
<b>2011</b>	1.251.849	1.561.906	0	<b>2.813.754</b>
<b>2012</b>	1.532.360	1.628.600	1.661.039	<b>4.821.999</b>
<b>2013</b>	1.369.297	1.388.457	1.950	<b>2.759.704</b>
<b>2014</b>	1.314.411	1.361.882	1.706.615	<b>4.382.908</b>
<b>2015</b>	1.537.498	1.434.148	596.430	<b>3.568.076</b>
<b>2016</b>	1.389.657	1.426.465	1.783.015	<b>4.599.136</b>
<b>2017</b>	1.413.897	1.303.733	1.781.065	<b>4.498.694</b>
<b>2018</b>	1.531.754	1.219.100	1.175.769	<b>3.926.623</b>

Font: Dades facilitades per l'Ajuntament de Canet de Mar

Figura 10: Consum total de l'àmbit Ajuntament per serveis (MWh)














 <b>Eix: ESPAI PÚBLIC</b>		
<b>Línia d'actuació 5. Execució del Pla de transició energètica</b>		
<b>Acció 5.2 Ordenança per promoure la instal·lació de plaques solars fotovoltaïques i d'energies renovables</b>		
<b>Temàtiques:</b>		
		
		
		
		
<b>Període d'actuació:</b>		
2022-2023	2024-2027	2027-2030
<b>Caràcter:</b>		
Normatiu	Planificació	Governança
		Finançament
		Difusió
<b>Descripció:</b>		
<p>Aquesta actuació es basa en la creació d'una ordenança municipal que promourà la instal·lació de plaques solars fotovoltaïques i d'energies renovables als habitatges, comerços, indústries, etc. a canvi d'incentius fiscals (bonificació 50% de l'IBI, etc.).</p> <p>Aquesta ordenança perseguirà l'objectiu de promocionar la instal·lació d'energies renovables fins a arribar a més del 32%, plaques fotovoltaïques per l'autoconsum i solucions d'eficiència energètica (estalviant fins a un 35% del consum actual), tant en dependències municipals com al sector residencial i la indústria.</p>		
<b>Tasques:</b>		
<ul style="list-style-type: none"> <li>- Redacció de l'ordenança</li> <li>- Aprovació de l'ordenança pel Ple Municipal</li> <li>- Accions de difusió de l'ordenança pels ciutadans</li> </ul>		
<b>Origen de l'actuació:</b>		
Planificació estratègica	Procés participatiu	Equip municipal
<b>Agents</b>		<b>Relació amb Plans Existents:</b>
Ajuntament de Canet de Mar Veïns Empreses i comerciants		Pla de Transició Energètica (2021) Pla d'Actuació Municipal (2019-2023) Estratègia de transició energètica i acció climàtica del Maresme (2021)
<b>Pressupost:</b>		<b>Fonts de finançament:</b>
Iniciativa privada:	0 €	Generalitat
Ajudes i subvencions:	25.000 €	Diputació de Barcelona
Ajuntament:	75.000 €	Fons Europeus (Next Generation, FEDER)
Cost total de la mesura:	100.000 €	
<b>Actuacions relacionades:</b>		<b>Indicador de seguiment:</b>
5.3, 13.1, 13.3		tCO <sub>2</sub> /any Reducció d'emissions CO <sub>2</sub> MWh/any Estalvi energètic

**Material gràfic**

kWh	Consum Domèstic [2018]	Consum Terciari [2018]	Estalvi [%]	Estalvi [kWh]
Electricitat (Xarxa)	18.696.469	11.960.576	0,5%	153.285
Gas Natural	24.731.731	5.118.586		149.252
Gasoil C	306.420	13.164		1.598
GLP	37.057	129.302		832
Xarxa calor/fred	0	0		0
Biomassa	0	23.127		116
Solar tèrmica	0	23.060		115
Geotèrmia	0	0		0
<b>Total</b>	<b>43.771.676</b>	<b>17.267.815</b>		

tCO2	Consum Domèstic [2018]	Emissions Terciari [2018]	Estalvi [%]	Estalvi [tCO2]
Electricitat	7.123	4.557	0,5%	58
Gas Natural	4.996	1.034		30
Gasoil C	82	4		0
GLP	9	30		0
Xarxa calor/fred	0	0		0
<b>Total</b>	<b>12.209</b>	<b>5.624</b>		

Figura 11: Estalvis energètics i reducció d'emissions de CO2 que produirà l'establiment de la ordenança. Pla de Transició Energètica.

 Eix: ESPAI PÚBLIC		
<b>Línia d'actuació 5. Execució del Pla de transició energètica</b>		
<b>Acció 5.3 Creació d'una oficina d'assessorament eficiència energètica i energia solar a veïns i activitats econòmiques</b>		
<b>Temàtiques:</b>		
		
		
		
		
<b>Període d'actuació:</b>		
2022-2023	2024-2027	2027-2030
<b>Caràcter:</b>		
Normatiu	Planificació	Governança
		Finançament
		Difusió
<b>Descripció:</b>		
<p>Aquesta oficina tindrà com objecte promoure l'eficiència energètica i l'ús de les energies renovables tant a nivell industrial com al sector serveis. Entre altres, fomentarà:</p> <ul style="list-style-type: none"> <li>○ Substitució d'electrodomèstics per altres energèticament més eficients (Classe A)</li> <li>○ Renovació de bombetes a LED</li> <li>○ Millores actives (instal·lació de bombes de calor d'aerotèrmia, etc.) i passives (millora d'aïllament, finestres, etc.) en habitatges</li> <li>○ Instal·lació de panells fotovoltaics en cobertes d'edificis residencials per formar una comunitat energètica. Una part de l'energia elèctrica produïda serà per l'autoconsum del propi edifici i la resta d'excedents es compartirà al municipi.</li> <li>○ Foment de la compra de vehicles energèticament més eficients en el sector privat i establiments comercials.</li> </ul>		
<b>Tasques:</b>		
<ul style="list-style-type: none"> <li>- Creació de l'oficina</li> <li>- Establiment del sistema d'assessorament energètic</li> <li>- Lançament de campanyes de promoció de l'estalvi energètic</li> </ul>		
<b>Origen de l'actuació:</b>		
Planificació estratègica	Procés participatiu	Equip municipal
<b>Agents:</b>		<b>Relació amb Plans Existents:</b>
Ajuntament de Canet de Mar Veïns Empreses i comerciants		Pla de Transició Energètica (2021) Pla d'Actuació Municipal (2019-2023) Estratègia de transició energètica i acció climàtica del Maresme (2021)
<b>Pressupost:</b>		<b>Fonts de finançament:</b>
Iniciativa privada:	5.000.000 €	Generalitat Diputació de Barcelona Fons Europeus (Next Generation, FEDER)
Ajudes i subvencions:	500.000 €	
Ajuntament:	250.000 €	
Cost total de la mesura:	5.750.000 €	
<b>Actuacions relacionades:</b>		<b>Indicador de seguiment:</b>
5.2, 13.1, 13.3		tCO <sub>2</sub> /any Reducció d'emissions CO <sub>2</sub> MWh/any Estalvi energètic MWh/any Producció d'energia renovable



Eix: ESPAI PÚBLIC

Línia d'actuació 5. Execució del Pla de transició energètica

Acció 5.3 Creació d'una oficina d'assessorament eficiència energètica i energia solar destinada als veïns i activitats econòmiques

Material gràfic












Fases projecte	2022-2023	2024	2025	2026
Concepció i redacció del projecte	■			
Redacció projectes executius		■		
Creació comunitats i mecanismes organitzatius		■		
Execució instal·lacions			■	■
Extensió infraestructura digital			■	
Coordinació amb ajuntaments i consells comarcals	■	■	■	■
Pla de participació ciutadana	■	■		
Comunicació, informació i participació ciutadana		■	■	■
Pla de comunicació del projecte i execució	■	■	■	■
Gestió de les comunitats			■	■

Figura 12: Fases per la creació d'una comunitat energètica. Pla de Transició energètica.

## 6. Pla de millora de la gestió de residus

Eix: ESPAI PÚBLIC		
<b>Línia d'actuació 6. Pla de millora de la gestió de residus</b>		
<b>Acció 6.1 Millora de l'equipament de la Deixalleria</b>		
<b>Temàtiques:</b>		
		
		
		
		
<b>Període d'actuació:</b>		
2022-2023	2024-2027	2027-2030
<b>Caràcter:</b>		
Normatiu	Planificació	Governança
		Finançament
		Difusió
<b>Descripció:</b>		
<p>La gestió de residus del municipi de Canet de Mar obté cada any molt bons resultats si ho comparem amb altres ajuntaments de Catalunya. El sistema de recollida selectiva de porta a porta, així com el règim de taxes que s'aplica als comerços segons la grandària de la seva fracció de restes s'ha revelat com una magnífica estratègia per mantenir per sobre del 60% la quantitat de residus reciclables recol·lectats.</p> <p>Per millorar la recollida d'aquells residus la separació dels quals és crucial per al seu reciclatge, s'habilitaran més punts per a la recollida d'elements com tèxtil, oli, petits electrodomèstics etc. a la Deixalleria. Es volentat de l'Ajuntament arribar al 75% el percentatge de recollida selectiva del municipi.</p>		
<b>Tasques:</b>		
<ul style="list-style-type: none"> <li>- Estudi dels contenidors més demandats</li> <li>- Instal·lació de nous punts de reciclatge</li> <li>- Disseny d'un protocol especial de neteja a la Deixalleria</li> </ul>		
<b>Origen de l'actuació:</b>		
Planificació estratègica	Procés participatiu	Equip municipal
<b>Agents</b>		<b>Relació amb Plans Existents:</b>
Ajuntament de Canet de Mar		Estratègia de transició energètica i acció climàtica del Maresme (2021)
Veïns		
Empreses i comerciants		
<b>Pressupost:</b>		<b>Material gràfic</b>
Iniciativa privada:	50.000 €	
Ajudes i subvencions:	100.000 €	
Ajuntament:	50.000 €	
Cost total de la mesura:	200.000 €	
<b>Fonts de finançament</b>		
Generalitat		
Diputació de Barcelona		
Fons Europeus (Next Generation, FEDER)		
<b>Actuacions relacionades:</b>		
3.2, 6.2, 6.4, 15.1		
<b>Indicador de seguiment:</b>		

Figura 13: Deixalleria Canet de Mar

% residus recollits selectivament			
 <b>Eix: ESPAI PÚBLIC</b>			
<b>Línia d'actuació 6. Pla de millora de la gestió de residus</b>			
<b>Acció 6.2 Programa d'incentius a la millora del procés de separació de residus</b>			
<b>Temàtiques:</b>			
			
			
			
<b>Període d'actuació:</b>			
2022-2023	2024-2027	2027-2030	
<b>Caràcter:</b>			
Normatiu	Planificació	Governança	Finançament
<b>Descripció:</b>			
<p>Per arribar al 75% en la quantitat de residus reciclables recollits pel municipi, a més, es proposa dur a terme un projecte d'incentius. Pot plantejar-se com el trasllat als domicilis i altres empreses de la taxa a comerços per a la recollida de la fracció restos (que es calcula segons la quantitat de residus d'aquest tipus recollits) o com un règim de descomptes en l'impost d'escombraries en dipositar residus especials en la Deixalleria.</p>			
<b>Tasques:</b>			
<ul style="list-style-type: none"> <li>- Redacció del projecte pagament per generació</li> <li>- Aprovació del projecte</li> <li>- Accions de difusió dels continguts del projecte</li> <li>- Implementació del Pla pilot de pagament per generació.</li> </ul>			
<b>Origen de l'actuació:</b>			
Planificació estratègica	Procés participatiu	Equip municipal	
<b>Agents</b>		<b>Relació amb Plans Existents:</b>	
Ajuntament de Canet de Mar Veïns Empreses i comerciants		Estratègia de transició energètica i acció climàtica del Maresme (2021)	
<b>Pressupost:</b>		<b>Fonts de finançament</b>	
Iniciativa privada:	0 €	Generalitat. Agència catalana de residus. Diputació de Barcelona Fons Europeus (Next Generation, FEDER)	
Ajudes i subvencions:	125.000 €		
Ajuntament:	125.000 €		
Cost total de la mesura:	250.000 €		
<b>Actuacions relacionades:</b>		<b>Indicador de seguiment:</b>	
3.2, 6.1, 6.4, 11.2		% residus recollits selectivament	



Eix: ESPAI PÚBLIC

Línia d'actuació 6. Pla de millora de la gestió de residus

Acció 6.2 Programa d'incentius a la millora del procés de separació de residus

Material gràfic

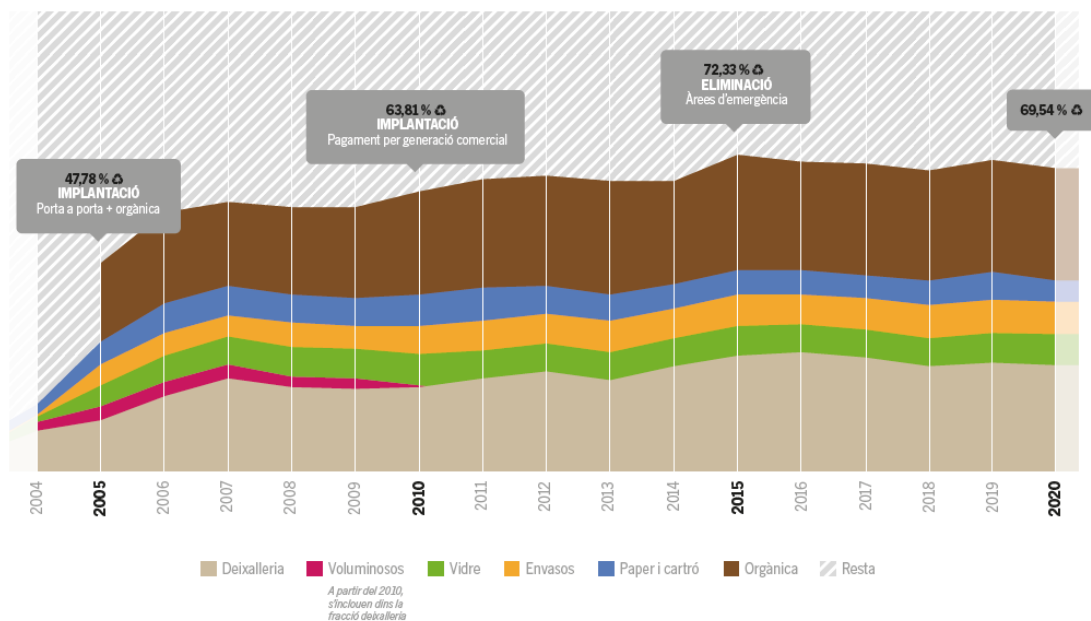













Figura 14: Evolució de la recollida selectiva de residus a Canet de Mar

 Eix: ESPAI PÚBLIC				
Línia d'actuació 6. Pla de millora de la gestió de residus				
Acció 6.3 Campanya de foment del consum responsable				
Temàtiques:				
				
				
Període d'actuació:				
2022-2023		2024-2027		2027-2030
Caràcter:				
Normatiu	Planificació	Governança	Finançament	Difusió
Descripció:				
<p>Aquesta actuació conjuminarà els esforços del municipi per enfortir les iniciatives de consum responsable entre la ciutadania, involucrant al major nombre possible d'agents de la cadena de valor.</p> <p>Per això, es realitzaran campanyes anuals, sobretot amb el comerç local. Es posarà l'accent principalment a augmentar l'oferta de productes responsables amb el medi ambient a les botigues, així com en la consecució del distintiu "Comerç verd" que certifica la venda de més de la meitat de productes a granel i de proximitat, comerç just o d'origen ecològic. També, es prestarà assessorament per a la creació de cooperatives de consum o intercanvis.</p> <p>Així mateix, es consolidaran els tallers de reparació amb la ciutadania. Si els tallers tinguessin una afluència gran i s'aconseguís massa crítica suficient, l'Ajuntament pot plantejar l'opció d'obrir un taller comunitari o "fab-lab" on els veïns puguin compartir eines per reparar diferents béns domèstics.</p>				
Tasques:				
<ul style="list-style-type: none"> <li>- Disseny de les campanyes</li> <li>- Reunions amb comerços i empresaris per comptar amb la seva col·laboració en les campanyes</li> <li>- Intermediació per aconseguir més comerços amb el distintiu "Comerç verd"</li> <li>- Organització de tallers de reparació per la ciutadania</li> <li>- Estudi per la instal·lació d'un fab-lab</li> </ul>				
Origen de l'actuació:				
Planificació estratègica		Procés participatiu		Equip municipal
Agents			Relació amb Plans Existents:	
Ajuntament de Canet de Mar Veïns Empreses i comerciants			Estratègia de transició energètica i acció climàtica del Maresme (2021)	





Eix: ESPAI PÚBLIC

Línia d'actuació 6. Pla de millora de la gestió de residus	
Acció 6.3 Campanya de foment del consum responsable, sobretot amb el comerç local	
Pressupost;	Material gràfic
Iniciativa privada:	25.000 €
Ajudes i subvencions:	100.000 €
Ajuntament:	75.000 €
Cost total de la mesura:	200.000 €
Fonts de finançament	
Generalitat. Agència catalana del consum. Diputació de Barcelona Fons Europeus (Next Generation, FEDER)	
Actuacions relacionades:	
5.3, 11.3, 12.2	
Indicador de seguiment:	
Kg/habitant de residus generats	



Figura 15: Campanya Compra Local i Sostenible a Canet!















 Eix: ESPAI PÚBLIC		
Línia d'actuació 6. Pla de millora de la gestió de residus		
Acció 6.4 Creació d'una eina digital que permeti el seguiment detallat del treball de neteja		
Temàtiques:		
		
Període d'actuació:		
2022-2023	2024-2027	2027-2030
Caràcter:		
Normatiu	Planificació	Governança
Descripció:		
<p>Els ciutadans perceben brutícia i falta de punts de recollida als carrers, tal com ha identificat el procés participatiu d'aquesta Agenda Urbana.</p> <p>Aquesta acció pretén donar resposta a la demanda ciutadana a través de la creació d'una eina digital que permeti el seguiment detallat dels treballs de neteja que realitza la concessionària municipal. Una vegada establerta la plataforma de gestió, les dades recollides a través de la plataforma (per exemple, la darrera neteja d'un carrer o plaça, hores mensuals dedicades a la seva neteja, etc.) es posaran a disposició de la ciutadania.</p> <p>També es posarà en marxa una aplicació per a l'enviament d'incidències de neteja a la via pública i accions d'educació i civisme.</p>		
Tasques:		
<ul style="list-style-type: none"> <li>- Disseny de l'eina digital i l'aplicació d'incidències</li> <li>- Accions formatives als treballadors per l'ús de l'eina de seguiment</li> <li>- Publicació d'indicadors de seguiment en la web de l'Ajuntament</li> <li>- Campaña de difusió i formació per l'ús de l'aplicació d'incidències</li> <li>- Sensibilització en els centres educatius sobre la neteja dels espais públics</li> </ul>		
Origen de l'actuació:		
Planificació estratègica	Procés participatiu	Equip municipal
Agents		Relació amb Plans Existents:
Ajuntament de Canet de Mar Veïns Empreses i comerciants		Estratègia de transició energètica i acció climàtica del Maresme (2021)
Pressupost;		Material gràfic
Iniciativa privada: 25.000 € Ajudes i subvencions: 125.000 € Ajuntament: 50.000 € Cost total de la mesura: 200.000 €		
Fonts de finançament		
Generalitat Diputació de Barcelona Fons Europeus (Next Generation, FEDER)		
Actuacions relacionades:		
3.2, 6.1, 6.2, 14.2, 14.3, 15.1		
Indicador de seguiment:		
Kg/habitant de residus generats % residus recollits selectivament		

Figura 16: Eines digitals per al seguiment dels treballs de neteja.

## 7. Programa d'impuls de la mobilitat sostenible

 <b>Eix: ESPAI PÚBLIC</b>				
<b>Línia d'actuació 7. Programa d'impuls de la mobilitat sostenible</b>				
<b>Acció 7.1 Projecte de millora del transport públic</b>				
<b>Temàtiques:</b>				
				
				
<b>Període d'actuació:</b>				
2022-2023		2024-2027		2027-2030
<b>Caràcter:</b>				
Normatiu	Planificació	Governança	Finançament	Difusió
<b>Descripció:</b>				
<p>L'Ajuntament de Canet de Mar ha redactat el Pla de Mobilitat Sostenible. Aquesta actuació, a més de tenir en compte les accions identificades en aquest pla, n'afegirà de noves amb l'objectiu de dimensionar el sistema de transport públic local per aconseguir una major eficiència i disminuir la contaminació. Per això, s'incrementaran les parades i la freqüència de les expedicions; i sobretot es demanarà que es reforcin les connexions amb Barcelona i altres ciutats properes.</p> <p>També, tractarà d'impulsar acords amb els municipis propers per millorar el servei de tren: més freqüència, menys temps de trajecte i promoure l'estudi de viabilitat de la instal·lació de doble via.</p>				
<b>Tasques:</b>				
<ul style="list-style-type: none"> <li>- Aprovació del Pla de Mobilitat Sostenible pel Ple Municipal</li> <li>- Reunions amb RENFE i empreses d'autobusos per millorar el servei de transport públic</li> <li>- Creació de taules intermunicipals, per unir forces per un transport públic més eficaç</li> </ul>				
<b>Origen de l'actuació:</b>				
Planificació estratègica		Procés participatiu		Equip municipal
<b>Agents</b>			<b>Relació amb Plans Existents:</b>	
Ajuntament de Canet de Mar Altres municipis Generalitat. Rodalies de Catalunya RENFE Empreses d'autobusos			Pla d'accessibilitat (2020) Pla de Transició Energètica de Canet de Mar (2021) Pla territorial metropolitana de Barcelona (PTMB)	
<b>Pressupost:</b>			<b>Fonts de finançament:</b>	
Iniciativa privada: 50.000 € Ajudes i subvencions: 250.000 € Ajuntament: 75.000 € Cost total de la mesura: 375.000 €			Generalitat Diputació de Barcelona Fons Europeus (Next Generation, FEDER)	
<b>Actuacions relacionades:</b>			<b>Indicador de seguiment:</b>	
3.1, 5.3, 7.3			Núm. de parades d'autobús	












Material gràfic



Figura 17: Transport a Canet de Mar

 <b>Eix: ESPAI PÚBLIC</b>	
<b>Línia d'actuació 7. Programa d'impuls de la mobilitat sostenible</b>	
<b>Acció 7.2 Execució del pla de camins escolars segurs</b>	
<b>Temàtiques:</b>	
         	
<b>Període d'actuació:</b>	
2022-2023	2024-2027
2027-2030	
<b>Caràcter:</b>	
Normatiu	Planificació
Governança	Finançament
Difusió	
<b>Descripció:</b>	
<p>L'objectiu d'aquesta actuació serà promocionar els desplaçaments a peu, en especial als contextos de vida quotidiana com anar als centres educatius. Posarà en marxa el pla de camins escolars segurs, reforçant la senyalització dels itineraris, l'organització de l'acompanyament a grups de menors i diferents accions educatives per reduir l'ús de vehicles a motor en el desplaçament dels estudiants.</p>	
<b>Tasques:</b>	
<ul style="list-style-type: none"> <li>- Definició dels itineraris més segurs</li> <li>- Projecte de senyalització dels itineraris</li> <li>- Reunions amb professors, pares i mares per la definició dels itineraris i organització dels acompanyaments</li> <li>- Accions formatives pel alumnat, promovent els desplaçaments a peu</li> </ul>	
<b>Origen de l'actuació:</b>	
Planificació estratègica	Procés participatiu
Equip municipal	
<b>Agents</b>	<b>Relació amb Plans Existents:</b>
Ajuntament de Canet de Mar Centres educatius Associacions de mares, pares i familiars d'alumnes	Pla d'accessibilitat (2020) Pla de Transició Energètica de Canet de Mar (2021)
<b>Pressupost;</b>	<b>Material gràfic</b>
Iniciativa privada: 50.000 € Ajudes i subvencions: 50.000 € Ajuntament: 25.000 € Cost total de la mesura: 125.000 €	
<b>Fons de finançament</b>	
Accions de responsabilitat social corporativa (RSC) d'empreses del municipi Generalitat Diputació de Barcelona Fons Europeus (Next Generation, FEDER)	
<b>Actuacions relacionades:</b>	
3.1, 7.3, 7.4, 8.3	
<b>Indicador de seguiment:</b>	
ML d'itinerari per als vianants segurs	

Figura 18: Camí escolar a Canet de Mar

 <b>Eix: ESPAI PÚBLIC</b>		
<b>Línia d'actuació 7. Programa d'impuls de la mobilitat sostenible</b>		
<b>Acció 7.3 Implementació i dinamització d'una Zona de Baixes Emissions (zona 30) en el casc antic</b>		
<b>Temàtiques:</b>		
		
		
		
		
<b>Període d'actuació:</b>		
2022-2023	2024-2027	2027-2030
<b>Caràcter:</b>		
Normatiu	Planificació	Governança
		Finançament
		Difusió
<b>Descripció:</b>		
<p>Per reduir l'ús del vehicle de motor dins del centre històric es prioritzaran itineraris a peu i en bicicleta que permetin reduir les emissions de CO2, a més de definir una Zona de Baixes Emissions. Per tal d'assolir l'objectiu s'implementaran diferents mesures com ara la reducció de la velocitat dels vehicles de motor a 30 km/h, la regulació dels accessos o la planificació d'horaris d'accès per al veïnat o els vehicles de carrega i descàrrega.</p> <p>A poblacions majors de 50.000 habitants es obligatòria la definició d'aquesta zona de baixes emissions. En el cas de Canet, tot i tenir una població menor, la seva implantació demostrarà el compromís de l'Ajuntament per donar prioritat als vianants enfront a l'automòbil al nucli urbà.</p>		
<b>Tasques:</b>		
<ul style="list-style-type: none"> <li>- Redacció del projecte de Zona de baixes Emissions</li> <li>- Reunions amb els veïns i comerciants de l'àrea afectada per consensuar les noves mesures</li> <li>- Accions de sensibilització i difusió amb els ciutadans</li> </ul>		
<b>Origen de l'actuació:</b>		
Planificació estratègica	Procés participatiu	Equip municipal
<b>Agents</b>		<b>Relació amb Plans Existents:</b>
Ajuntament de Canet de Mar		Pla d'accessibilitat (2020)
Veïns		Pla de Transició Energètica de Canet de Mar (2021)
Comerciants		
<b>Pressupost:</b>		<b>Fonts de finançament:</b>
Iniciativa privada:	100.000 €	Generalitat
Ajudes i subvencions:	1.000.000 €	Diputació de Barcelona
Ajuntament:	250.000 €	Fons Europeus (Next Generation, FEDER)
Cost total de la mesura:	1.350.000 €	
<b>Actuacions relacionades:</b>		<b>Indicador de seguiment:</b>
3.1, 7.1, 7.2, 7.4, 11.2, 12.2		ML d'itinerari per als vianants segurs

Eix: ESPAI PÚBLIC

Línia d'actuació 7. Programa d'impuls de la mobilitat sostenible

Acció 7.3 Implementació i dinamització d'una Zona de Baixes Emissions (zona 30) en el casc antic

Material gràfic

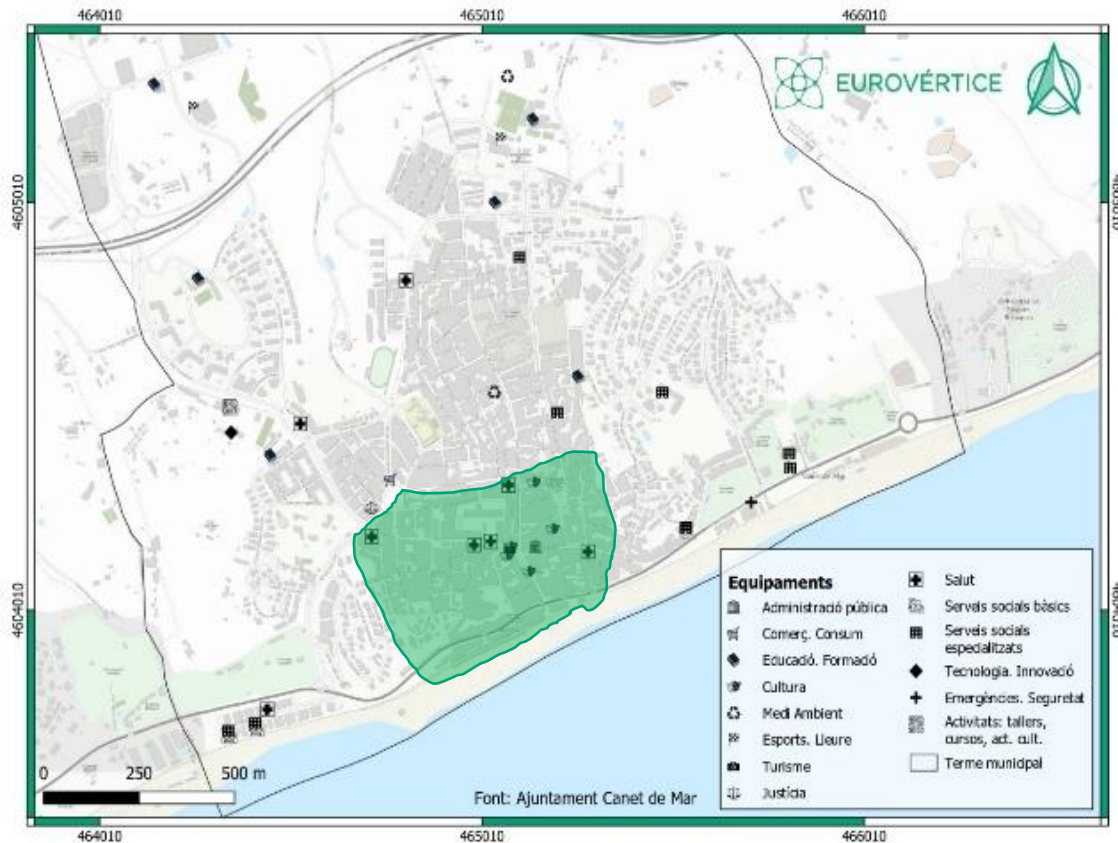













Figura 19: Proposta de Zona de Baixes Emissions al Nucli antic

Eix: ESPAI PÚBLIC									
<b>Línia d'actuació 7. Programa d'impuls de la mobilitat sostenible</b>									
<b>Acció 7.4 Projecte per crear accessos de vianants segurs per sota de l'autopista. Senyalització dels camins rurals</b>									
<b>Temàtiques:</b>									
									
<b>Període d'actuació:</b>									
2022-2023		2024-2027		2027-2030					
<b>Caràcter:</b>									
Normatiu	Planificació	Governança	Finançament	Difusió					
<b>Descripció:</b>									
Aquesta acció pretén fomentar que els desplaçaments quotidians, és a dir anar a fer la compra, anar a l'escola, etc. es realitzin a peu o en bicicleta. A més, es senyalitzaran els camins rurals emprats com a rutes senderistes cap a la Serralada, per unir el nucli urbà amb les zones forestals. Per això, es redactarà un projecte per millorar l'accessibilitat des del nucli urbà cap a les zones ubicades a l'altra banda de l'autopista (Polígon Industrial)									
<b>Tasques:</b>									
<ul style="list-style-type: none"> <li>- Redacció dels projectes pels nous itineraris per vianants</li> <li>- Reunions amb altres administracions públiques</li> <li>- Redacció i execució d'una nova senyalització dels camins rurals</li> <li>- Accions de difusió dels nous itineraris</li> </ul>									
<b>Origen de l'actuació:</b>									
Planificació estratègica		Procés participatiu		Equip municipal					
<b>Agents</b>			<b>Relació amb Plans Existents:</b>						
Ajuntament de Canet de Mar Veïns			Pla d'accessibilitat (2020) Pla de Transició Energètica de Canet de Mar (2021)						
<b>Pressupost:</b>			<b>Fonts de finançament:</b>						
Iniciativa privada: 200.000 €			Accions de responsabilitat social corporativa (RSC) d'empreses del municipi						
Ajudes i subvencions: 500.000 €			Generalitat						
Ajuntament: 350.000 €			Diputació de Barcelona						
Cost total de la mesura: 1.050.000 €			Fons Europeus (Next Generation, FEDER)						
<b>Actuacions relacionades:</b>			<b>Indicador de seguiment:</b>						
2.2, 3.1, 7.2			ML d'itinerari per als vianants segurs ML de carril bici						





Eix: ESPAI PÚBLIC

Línia d'actuació 7. Programa d'impuls de la mobilitat sostenible

Acció 7.4 Projecte per crear accessos de vianants segurs per sota de l'autopista. Senyalització dels camins rurals

Material gràfic










Figura 20: Xarxes viàries i ferroviàries del municipi: en vermell, vies interurbanes; en blau, ferrocarril; en grog, vies internes; en verd, itineraris de vianants. POUM.

 <b>Eix: ESPAI PÚBLIC</b>		
<b>Línia d'actuació 7. Programa d'impuls de la mobilitat sostenible</b>		
<b>Acció 7.5 Projecte supramunicipal de carril bici al voltant de la platja</b>		
<b>Temàtiques:</b>		
		
		
		
		
<b>Període d'actuació:</b>		
2022-2023	2024-2027	2027-2030
<b>Caràcter:</b>		
Normatiu	Planificació	Governança
		Finançament
		Difusió
<b>Descripció:</b>		
<p>La pròxima construcció d'una infraestructura ciclista que connecti diversos dels municipis costaners del Maresme, arran de la pacificació de la carretera N11, pot ser una solució amb bon acolliment per als desplaçaments intermunicipals, a més de ser respectuosa amb el medi ambient. La redacció d'aquest projecte i l'execució de les obres necessàries es preveuen pel pròxim sexenni. El traçat d'aquest carril bici transcorrerà pels passeigs marítics de les localitats.</p>		
<b>Tasques:</b>		
<ul style="list-style-type: none"> <li>- Redacció del projecte</li> <li>- Reunions amb altres administracions públiques involucrades</li> <li>- Licitació i execució de l'obra</li> <li>- Accions de sensibilització i difusió dels desplaçaments en bicicleta</li> </ul>		
<b>Origen de l'actuació:</b>		
Planificació estratègica	Procés participatiu	Equip municipal
<b>Agents</b>		<b>Relació amb Plans Existents:</b>
Ajuntament de Canet de Mar		Pla d'accessibilitat (2020)
Altres municipis		Pla de Transició Energètica de Canet de Mar (2021)
Generalitat de Catalunya		
<b>Pressupost:</b>		<b>Material gràfic</b>
Iniciativa privada:	0 €	
Ajudes i subvencions:	5.000.000 €	
Ajuntament:	1.000.000 €	
Cost total de la mesura:	6.000.000 €	
<b>Fonts de finançament</b>		
Generalitat		
Diputació de Barcelona		
Fons Europeus (Next Generation, FEDER)		
<b>Actuacions relacionades:</b>		
1.2, 3.1, 7.2		
<b>Indicador de seguiment:</b>		
ML de carril bici		

Figura 21: Ubicació proposta pel carril bici

## 8. Programa de millora dels equipaments culturals, educatius i esportius municipals

 <b>Eix: BENESTAR SOCIAL</b> <small>BENESTAR E IGUALTAT</small>				
<b>Línia d'actuació 8. Programa de millora dels equipaments municipals</b>				
<b>Acció 8.1 Implementació del pla d'usos del Teatre Municipal</b>				
<b>Temàtiques:</b>				
				
				
<b>Període d'actuació:</b>				
2022-2023		2024-2027		2027-2030
<b>Caràcter:</b>				
Normatiu	Planificació	Governança	Finançament	Difusió
<b>Descripció:</b>				
<p>Aquesta actuació implementarà el pla d'usos del Teatre Municipal en les dues etapes programades (fase 1: la Sala Centru ja inaugurada; fase 2: obertura completa amb la inauguració de la sala Odèon). Aquesta posada en marxa del TMC articularà els mecanismes definits al projecte per aconseguir un centre sostenible i d'acord amb les peticions de la ciutadania. Per això, es durà a terme una consulta prèvia a la presa de decisions i s'establiran mecanismes de col·laboració amb els agents i inversors.</p>				
<b>Tasques:</b>				
<ul style="list-style-type: none"> <li>- Redacció d'un reglament d'ús del TMC</li> <li>- Establiment de canals de participació de la ciutadania en la gestió (Consell, etc.)</li> <li>- Procés de concessió administrativa de l'espai bar</li> <li>- Elaboració d'una programació anual</li> <li>- Disseny d'un pla de comunicació i marketing</li> </ul>				
<b>Origen de l'actuació:</b>				
Planificació estratègica		Procés participatiu		Equip municipal
<b>Agents</b>			<b>Relació amb Plans Existents:</b>	
Ajuntament de Canet de Mar			Pla d'Actuació Municipal (2019-2023)	
Associacions culturals			Pla Estratègic 2030	
Veïns			Pla d'usos i activitats del Teatre Municipal de Canet de Mar	
Empresaris				
<b>Pressupost;</b>			<b>Fonts de finançament</b>	
Iniciativa privada: 120.000 €			Generalitat	
Ajudes i subvencions: 250.000 €			Diputació de Barcelona	
Ajuntament: 480.000 €			Fons Europeus (Next Generation, FEDER)	
Cost total de la mesura: 850.000 €				
<b>Actuacions relacionades:</b>			<b>Indicador de seguiment:</b>	
5.1, 9.1, 10.2, 15.2			N/A	

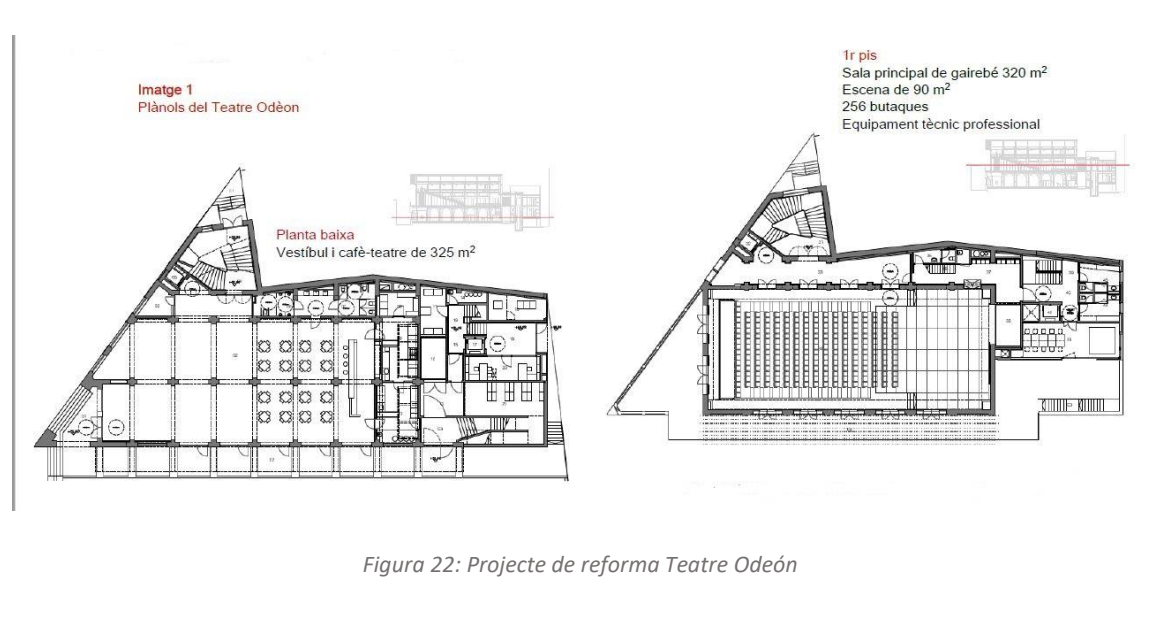


Eix: BENESTAR SOCIAL

Línia d'actuació 8. Programa de millora dels equipaments municipals

Acció 8.1 Implementació del pla d'usos del Teatre Municipal

Material gràfic


























 <b>Eix: BENESTAR SOCIAL</b> <small>BENESTAR E IGUALTAT</small>		
<b>Línia d'actuació 8. Programa de millora dels equipaments municipals</b>		
<b>Acció 8.2 Redacció d'un Pla Director per al Castell de Sta. Florentina</b>		
<b>Temàtiques:</b>		
		
		
		
		
<b>Període d'actuació:</b>		
2022-2023	2024-2027	2027-2030
<b>Caràcter:</b>		
Normatiu	Planificació	Governança
		Finançament
		Difusió
<b>Descripció:</b>		
<p>Es posarà en marxa la redacció d'un Pla Director per al Castell de Sta. Florentina que uneixi voluntats entre les diferents administracions públiques implicades i la fundació que representa als propietaris privats per tal de gestionar l'obertura al públic i la utilització de les seves instal·lacions per tots i totes les canetenques.</p>		
<b>Tasques:</b>		
<ul style="list-style-type: none"> <li>- Estudi de la situació actual</li> <li>- Reunions amb propietaris privats i administracions públiques involucrades</li> <li>- Proposta de solucions de gestió publicoprivada</li> </ul>		
<b>Origen de l'actuació:</b>		
Planificació estratègica	Procés participatiu	Equip municipal
<b>Agents</b>		<b>Relació amb Plans Existents:</b>
Ajuntament de Canet de Mar		Pla d'ordenació urbana municipal (POUM) Pla d'Actuació Municipal (2019-2023)
Propietaris privats		Pla Estratègic 2030
Generalitat de Catalunya		
<b>Pressupost;</b>		<b>Material gràfic</b>
Iniciativa privada:	30.000 €	
Ajudes i subvencions:	50.000 €	
Ajuntament:	40.000 €	
Cost total de la mesura:	120.000 €	
<b>Fonts de finançament</b>		
Generalitat		
Diputació de Barcelona		
Fons Europeus (Next Generation, FEDER)		
<b>Actuacions relacionades:</b>		
5.1, 9.1, 10.2, 15.2		
<b>Indicador de seguiment:</b>		
Núm. d'estudis previs		

Figura 23: Castell de Sta. Florentina

 <b>Eix: BENESTAR SOCIAL</b> <small>BENESTAR E IGUALTAT</small>		
<b>Línia d'actuació 8. Programa de millora dels equipaments municipals</b>		
<b>Acció 8.3 Realització del trasllat de l'Institut Sunsi Mora</b>		
<b>Temàtiques:</b>		
		
		
		
		
<b>Període d'actuació:</b>		
2022-2023	2024-2027	2027-2030
<b>Caràcter:</b>		
Normatiu	Planificació	Governança
		Finançament
		Difusió
<b>Descripció:</b>		
Definició del projecte i realització del tràmits necessaris per traslladar l'Institut Sunsi Mora a la ubicació definida al POUM. Durant el procés participatiu aquesta acció va ser molt reivindicada per la ciutadania.		
<b>Tasques:</b>		
<ul style="list-style-type: none"> <li>- Redacció del projecte del nou Institut</li> <li>- Programació amb el claustre de professors i l'associació dels familiars del alumnat per preparar el trasllat</li> <li>- Licitació i execució de les obres per part de la Generalitat</li> </ul>		
<b>Origen de l'actuació:</b>		
Planificació estratègica	Procés participatiu	Equip municipal
<b>Agents</b>		<b>Relació amb Plans Existents:</b>
Ajuntament de Canet de Mar		Pla d'ordenació urbana municipal (POUM) Pla d'Actuació Municipal (2019-2023)
Propietaris privats		Pla Estratègic 2030
Generalitat de Catalunya		
<b>Pressupost:</b>		<b>Fonts de finançament</b>
Iniciativa privada:	350.000 €	Generalitat Diputació de Barcelona Fons Europeus (Next Generation, FEDER)
Ajudes i subvencions:	250.000 €	
Generalitat:	4.500.000€	
Ajuntament:	200.000 €	
Cost total de la mesura:	5.300.000 €	
<b>Actuacions relacionades:</b>		<b>Indicador de seguiment:</b>
2.2, 3.1, 7.2, 9.1, 10.3		Núm. projectes redactats



Eix: BENESTAR SOCIAL

Línia d'actuació 8. Programa de millora dels equipaments municipals

Acció 8.3 Realització del trasllat de l'Institut Sunsi Mora

Material gràfic

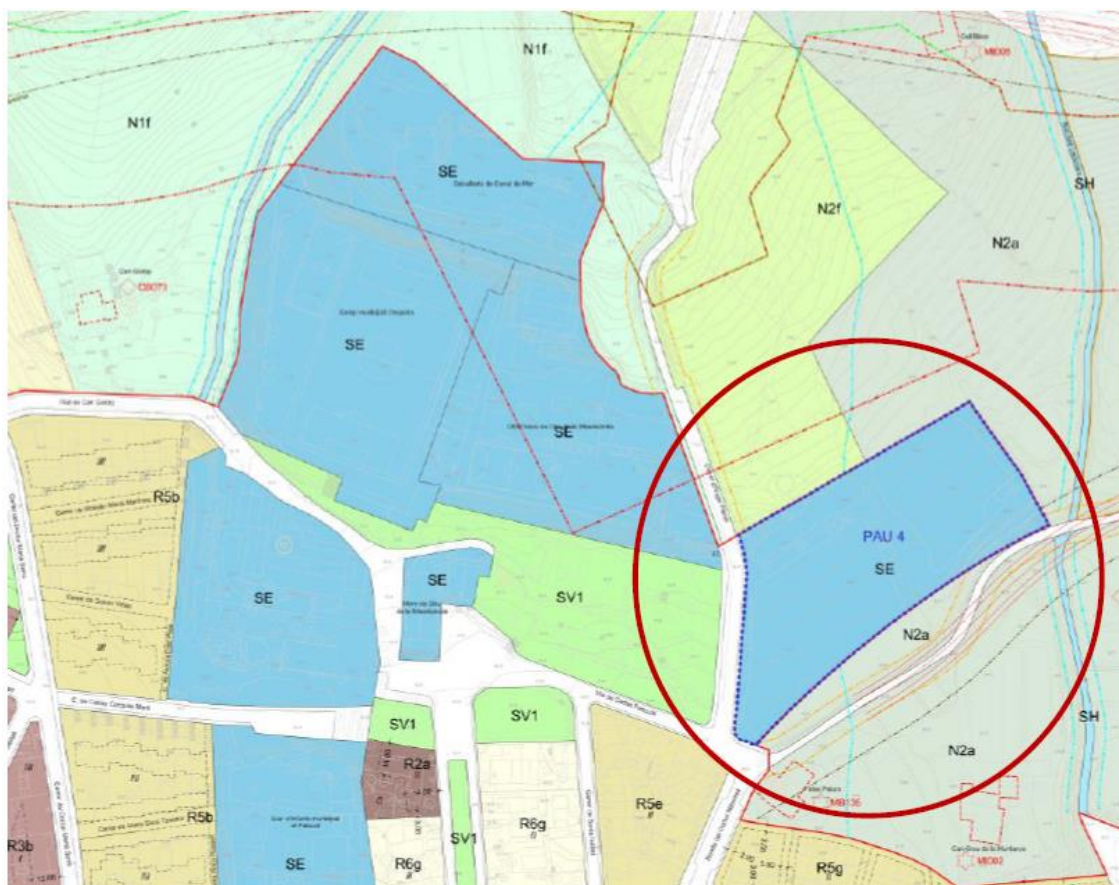













Figura 24: Nova localització per al Institut Sunsi Mora

 <b>Eix: BENESTAR SOCIAL</b> <small>BENESTAR E IGUALTAT</small>		
<b>Línia d'actuació 8. Programa de millora dels equipaments municipals</b>		
<b>Acció 8.4 Elaboració del projecte i execució d'un nou pavelló esportiu</b>		
<b>Temàtiques:</b>		
		
		
		
		
<b>Període d'actuació:</b>		
2022-2023	2024-2027	2027-2030
<b>Caràcter:</b>		
Normatiu	Planificació	Governança
		Finançament
		Difusió
<b>Descripció:</b>		
<p>Els resultats de la participació ciutadana i l'estudi dels equipaments esportius al municipi, redactat al 2021, han posat de manifest la necessitat de construir un nou pavelló esportiu a una nova ubicació amb més espai. Això permetrà que les pistes actuals serveixin pels equips inferiors i que el nou poliesportiu doni cabuda a les competicions dels equips a més alt nivell.</p>		
<b>Tasques:</b>		
<ul style="list-style-type: none"> <li>- Redacció del projecte</li> <li>- Reunions amb ciutadans per consensuar el disseny final</li> <li>- Licitació i execució de les obres</li> </ul>		
<b>Origen de l'actuació:</b>		
Planificació estratègica	Procés participatiu	Equip municipal
<b>Agents</b>		<b>Relació amb Plans Existents:</b>
Ajuntament de Canet de Mar		Estudi dels equipaments esportius al municipi
Propietaris privats		Pla d'Actuació Municipal (2019-2023)
Diputació de Barcelona		Pla Estratègic 2030
<b>Pressupost;</b>		<b>Fonts de finançament</b>
Iniciativa privada:	250.000 €	Generalitat Diputació de Barcelona Fons Europeus (Next Generation, FEDER)
Ajudes i subvencions:	500.000 €	
Ajuntament:	2.000.000 €	
Cost total de la mesura:	2.750.000 €	
<b>Actuacions relacionades:</b>		<b>Indicador de seguiment:</b>
8.3, 9.1, 14.4		Núm. projectes redactats





Eix: BENESTAR SOCIAL

Línia d'actuació 8. Programa de millora dels equipaments municipals

Acció 8.4 Elaboració del projecte i execució d'un nou pavelló esportiu

Material gràfic

**SE3 Esportiu: instal·lacions i edificacions esportives, d'esbarjo i serveis annexos. Zona Esportiva Can Figuerola**














**Solar d'uns 3.700m<sup>2</sup> al costat del Complex Esportiu Municipal**

*Figura 25: Instal·lacions i edificacions esportives.*

					<b>Eix: BENESTAR SOCIAL</b>					 <small>BENESTAR E IGUALTAT</small>									
<b>Línia d'actuació 8. Programa de millora dels equipaments municipals</b>																			
<b>Acció 8.5 Definició d'un pla d'usos i activitats per fer de Vil·la Flora un Centre Cívic sostenible i ecològic</b>																			
<b>Temàtiques:</b>																			
																			
<b>Període d'actuació:</b>																			
2022-2023					2024-2027					2027-2030									
<b>Caràcter:</b>																			
Normatiu			Planificació			Governança			Finançament			Difusió							
<b>Descripció:</b>																			
Per tal de donar resposta a la demanda ciutadana, aquest pla pretén incloure les accions de rehabilitació energètica necessàries per fer sostenible el manteniment de l'equipament de Vil·la Flora. Alhora s'adequaran i milloraran els jardins i espais lliures situats al voltant de l'edifici.																			
<b>Tasques:</b>																			
<ul style="list-style-type: none"> <li>- Redacció del projecte de rehabilitació energètica</li> <li>- Elaboració del pla d'usos</li> <li>- Reunions amb els ciutadans per consensuar els nous usos a introduir</li> <li>- Licitació i execució de les obres</li> </ul>																			
<b>Origen de l'actuació:</b>																			
Planificació estratègica					Procés participatiu					Equip municipal									
<b>Agents</b>							<b>Relació amb Plans Existents:</b>												
Ajuntament de Canet de Mar Associacions de ciutadans Diputació de Barcelona							Estudi dels equipaments esportius al municipi Pla d'Actuació Municipal (2019-2023) Pla Estratègic 2030 Pla de Transició Energètica de Canet de Mar (2021)												
<b>Pressupost;</b>							<b>Material gràfic</b>												
Iniciativa privada: 100.000 € Ajudes i subvencions: 1.300.000 € Ajuntament: 100.000 € Cost total de la mesura: 1.500.000 €																			
<b>Fonts de finançament</b>																			
Generalitat Diputació de Barcelona Fons Europeus (Next Generation, FEDER)																			
<b>Actuacions relacionades:</b>							<p style="text-align: center;"><i>Figura 26. La Masoveria. Ajuntament de Canet de Mar.</i></p>												
5.1, 9.1, 10.1, 14.4, 15.1																			
<b>Indicador de seguiment:</b>																			
Núm. projectes redactats																			

## 9. Creació d'una oficina de suport al ciutadà vulnerable

 <b>Eix: BENESTAR SOCIAL</b> <small>BENESTAR E IGUALTAT</small>				
<b>Línia d'actuació 9. Creació d'una oficina de suport al ciutadà vulnerable</b>				
<b>Acció 9.1 Pla de suport als joves</b>				
<b>Temàtiques:</b>				
				
				
<b>Període d'actuació:</b>				
2022-2023		2024-2027		2027-2030
<b>Caràcter:</b>				
Normatiu	Planificació	Governança	Finançament	Difusió
<b>Descripció:</b>				
<p>L'Anàlisi tècnica d'aquesta Agenda Urbana ha posat de manifest els problemes dels joves per trobar el seu primer habitatge i la seva primera feina a Canet de Mar. Aquestes dificultats obliguen aquest col·lectiu en moltes ocasions a abandonar la localitat una vegada acaben els seus estudis. Es crearà una oficina oberta de suport al ciutadà, a la qual puguin accedir per obtenir informació sobre ajuts destinats a la joventut, especialment per aquells que es troben en situació desocupació. Aquest servei durà a terme les següents accions:</p> <ul style="list-style-type: none"> <li>o Programes de Formació i Inserció</li> <li>o Accions per a la transició escola – treball</li> <li>o Foment de l'emprenedoria</li> <li>o Activitats i iniciatives adreçades al col·lectiu de joves que promoguin la continuïtat de la pràctica esportiva</li> <li>o Reactivació temporal dels espais buits a la ciutat</li> <li>o Foment de l'habitatge compartit</li> </ul>				
<b>Tasques:</b>				
<ul style="list-style-type: none"> <li>- Realització de la Diagnosi organitzativa dels serveis socials bàsics del municipi</li> <li>- Reunions amb altres departaments municipals per definir projectes conjunts</li> <li>- Disseny d'activitats</li> <li>- Formació del personal dedicat a les activitats o contractació d'experts</li> <li>- Accions de comunicació i difusió de les activitats</li> </ul>				
<b>Origen de l'actuació:</b>				
Planificació estratègica		Procés participatiu		Equip municipal
<b>Agents</b>			<b>Relació amb Plans Existents:</b>	
Ajuntament de Canet de Mar Joves			Pla d'Igualtat de Gènere (2018-2022) Diagnòstic pla local de joventut	
<b>Pressupost;</b>			<b>Fonts de finançament</b>	
Iniciativa privada:	25.000 €	Accions de responsabilitat social corporativa (RSC) d'empreses del municipi		
Ajudes i subvencions:	50.000 €	Generalitat		
Ajuntament:	25.000 €	Diputació de Barcelona		
Cost total de la mesura:	100.000 €	Fons Europeus (Next Generation, FEDER)		
<b>Actuacions relacionades:</b>			<b>Indicador de seguiment:</b>	
8.3, 8.4, 10.1, 10.2, 10.3, 13.2, 14.4, 16.2			Núm. persones assistides	



Eix: BENESTAR SOCIAL

Línia d'actuació 9. Creació d'una oficina de suport al ciutadà vulnerable

Acció 9.1 Pla de suport als joves

Material gràfic

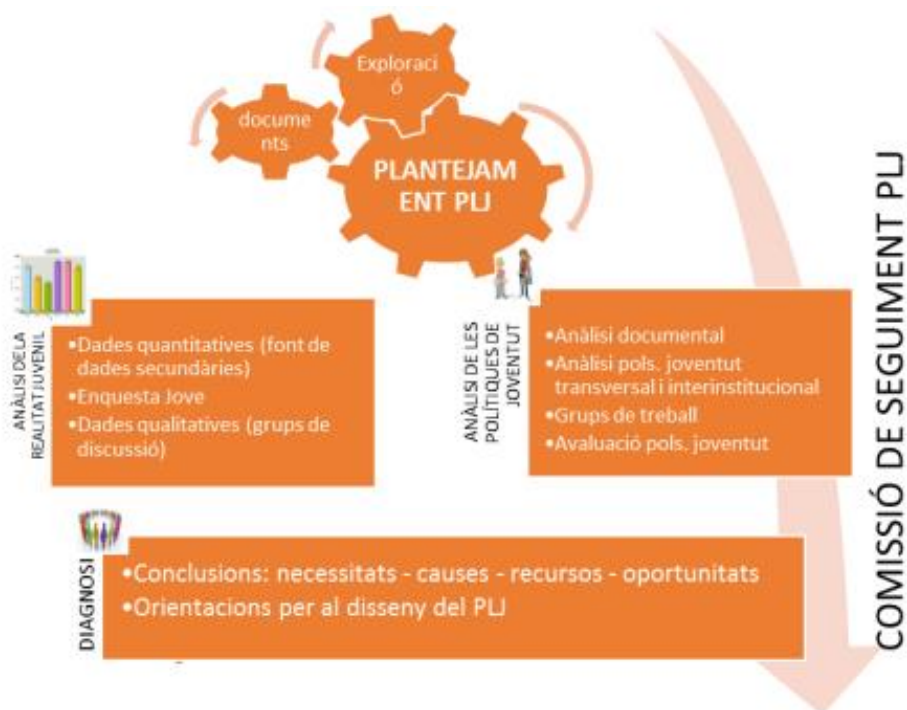













Figura 27: Pla Local de Joventut

 <b>Eix: BENESTAR SOCIAL</b> <small>BENESTAR E IGUALTAT</small>		
<b>Línia d'actuació 9. Creació d'una oficina de suport al ciutadà vulnerable</b>		
<b>Acció 9.2 Pla de suport a les famílies desfavorides</b>		
<b>Temàtiques:</b>		
		
		
		
		
<b>Període d'actuació:</b>		
2022-2023	2024-2027	2027-2030
<b>Caràcter:</b>		
Normatiu	Planificació	Governança
		Finançament
		Difusió
<b>Descripció:</b>		
<p>Moltes són les famílies que han sofert els efectes de la crisi derivada de la COVID, situació que pot veure's agreujada per futurs fenòmens mundials, com la pujada del cost energètic que esta produint la guerra a Ucraïna. És per això que un municipi com Canet ha de reforçar les seves estructures per assegurar la igualtat d'oportunitats per a tots els seus habitants. Es durà a terme, entre d'altres, les següents accions:</p> <ul style="list-style-type: none"> <li>o Servei d'informació, assessorament i intermediació orientat a famílies que es troben en risc de perdre el seu habitatge habitual amb dificultats sobrevingudes per fer front a l'hipoteca o el lloguer.</li> <li>o Programa d'intervenció per a famílies en situació de pobresa energètica, que inclourà una auditoria de consums d'energia en l'habitatge, instal·lació d'elements de baix cost que millorin l'eficiència energètica, formació a usuaris i assessorament per a la petició de canvis tarifaris.</li> <li>o Ampliació del programa Targeta Moneder d'Impacte Social, per al pagament d'aliments, productes de neteja, farmàcia, òptica, material escolar, etc.</li> </ul>		
<b>Tasques:</b>		
<ul style="list-style-type: none"> <li>- Realització de la Diagnosi organitzativa dels serveis socials bàsics del municipi</li> <li>- Reunions amb altres departaments municipals per definir projectes conjunts</li> <li>- Disseny d'activitats</li> </ul>		
<b>Origen de l'actuació:</b>		
Planificació estratègica	Procés participatiu	Equip municipal
<b>Agents</b>		<b>Relació amb Plans Existents:</b>
Ajuntament de Canet de Mar Associacions del tercer sector		Pla d'Igualtat de Gènere (2018-2022)
<b>Pressupost;</b>		<b>Fonts de finançament</b>
Iniciativa privada:	50.000 €	Generalitat Diputació de Barcelona Fons Europeus (Next Generation, FEDER)
Ajudes i subvencions:	50.000 €	
Ajuntament:	150.000 €	
Cost total de la mesura:	250.000 €	
<b>Actuacions relacionades:</b>		<b>Indicador de seguiment:</b>
5.3, 13.2, 14.4, 14.5		Núm. persones assistides



Eix: BENESTAR SOCIAL

Línia d'actuació 9. Creació d'una oficina de suport al ciutadà vulnerable

Acció 9.2 Pla de suport a les famílies desfavorides

Material gràfic

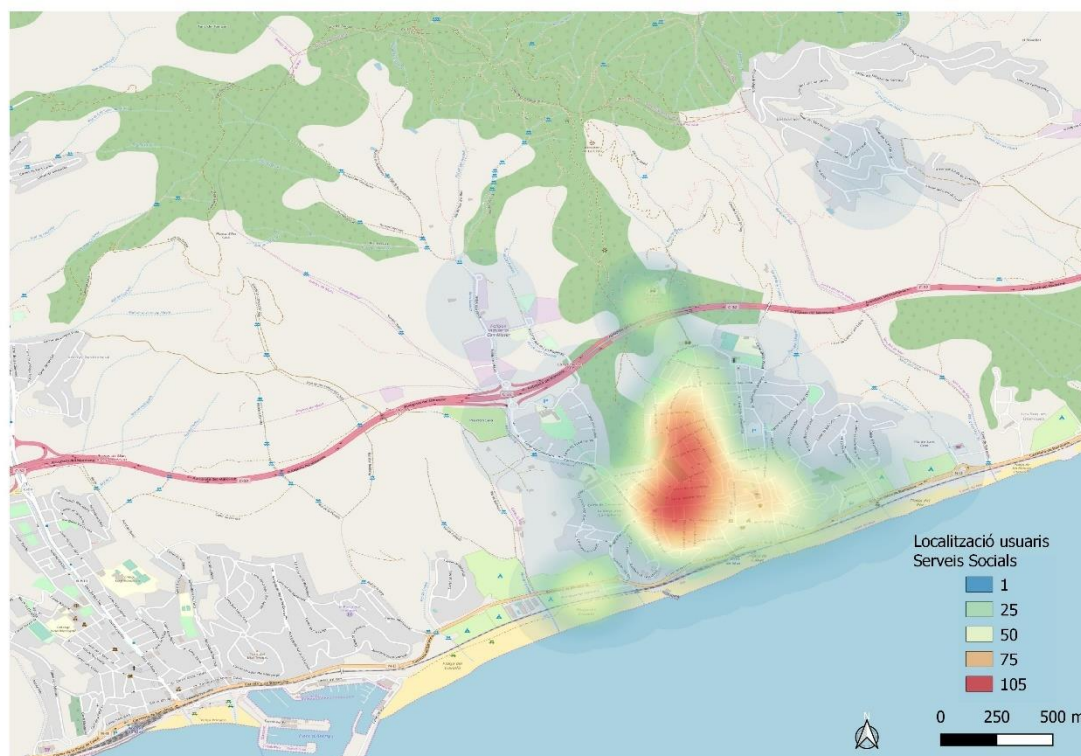













Figura 28: Localització d'usuaris de Serveis Socials (2016-2018). Centre d'estudis Demogràfics.

 <b>Eix: BENESTAR SOCIAL</b> <small>BENESTAR E IGUALTAT</small>	
<b>Línia d'actuació 9. Creació d'una oficina de suport al ciutadà vulnerable</b>	
<b>Acció 9.3 Pla de suport a la gent gran</b>	
<b>Temàtiques:</b>	
         	
<b>Període d'actuació:</b>	
2022-2023	2024-2027
2027-2030	
<b>Caràcter:</b>	
Normatiu	Planificació
Governança	Finançament
Difusió	
<b>Descripció:</b>	
<p>A l'anàlisi i diagnosi d'aquesta Agenda, s'ha posat de manifest que l'índex d'envelliment a Canet és alt (19,6% de majors de 65 anys). Aquest fet es constata per la presència de cinc residències de la tercera edat. A més, l'augment de l'esperança de vida en les darreres dècades ha comportat i comportarà un eixamplament d'aquest segment de la població.</p> <p>Aquesta actuació aspira a promocionar eines d'envelliment actiu a la gent gran i millores en l'atenció a la dependència, a més de:</p> <ul style="list-style-type: none"> <li>o Promocionar la participació de les persones majors en la vida municipal.</li> <li>o Oferir cursos d'entrenament de la memòria i aprenentatge durant tota la vida.</li> <li>o Donar suport tècnic per a persones majors amb problemes de salut, tant física com mental; que diagnostiquin la seva situació i assessorin sobre les millors eines per a millorar la seva qualitat de vida.</li> <li>o Millorar la teleassistència existent a través d'eines digitals que facilitin un servei eficaç i d'accés universal.</li> <li>o Prevenir el maltractament a través de formació específica per a tècnics de serveis socials i campanyes de sensibilització</li> </ul>	
<b>Tasques:</b>	
<ul style="list-style-type: none"> <li>- Realització de la Diagnosi organitzativa dels serveis socials bàsics del municipi</li> <li>- Reunions amb altres departaments municipals per definir projectes conjunts</li> <li>- Disseny d'activitats</li> <li>- Formació del personal dedicat a les activitats o contractació d'experts</li> <li>- Accions de comunicació i difusió de les activitats</li> </ul>	
<b>Origen de l'actuació:</b>	
Planificació estratègica	Procés participatiu
Equip municipal	
<b>Agents</b>	<b>Relació amb Plans Existents:</b>
Ajuntament de Canet de Mar Associacions de gent gran	Pla d'Igualtat de Gènere (2018-2022)
<b>Pressupost:</b>	<b>Fonts de finançament</b>
Iniciativa privada: 25.000 €	Accions de responsabilitat social corporativa (RSC) d'empreses del municipi Generalitat Diputació de Barcelona Fons Europeus (Next Generation, FEDER)
Ajudes i subvencions: 25.000 €	
Ajuntament: 50.000 €	
Cost total de la mesura: 100.000 €	
<b>Actuacions relacionades:</b>	<b>Indicador de seguiment:</b>
8.5, 12.2, 13.1, 13.3, 14.3, 14.4, 14.5, 16.1	Núm. persones assistides



Eix: BENESTAR SOCIAL

Línia d'actuació 9. Creació d'una oficina de suport al ciutadà vulnerable

Acció 9.3 Pla de suport a la gent gran

Material gràfic

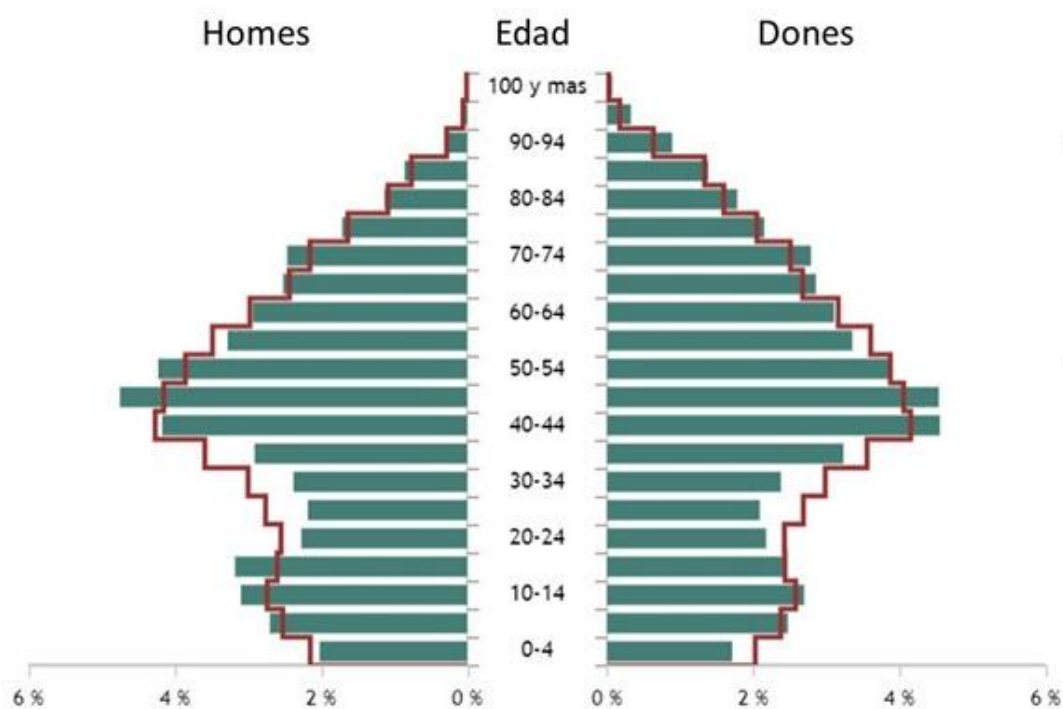













Figura 29: Població a 1 de gener de 2020. Per sexe i edat quinquenal de Canet de Mar i Espanya (línia vermella). INE, 2021.



## 10. Pla de promoció d'ocupació juvenil: treballa a Canet

 Eix: ECONOMIA LOCAL				
<b>Línia d'actuació 10. Pla de promoció d'ocupació juvenil: treballa a Canet</b>				
<b>Acció 10.1 Tallers d'activació per als joves. Assessorament i orientació laboral</b>				
<b>Temàtiques:</b>				
				
				
<b>Període d'actuació:</b>				
2022-2023		2024-2027		2027-2030
<b>Caràcter:</b>				
Normatiu	Planificació	Governança	Finançament	Difusió
<b>Descripció:</b>				
Aquesta actuació promocionarà la trobada de treball dels joves amb les següents activitats: <ul style="list-style-type: none"> <li>- Tallers de motivació i activació de joves. Tindran com a objectiu ajudar-les a identificar les seves demandes laborals, especialment per trobar la seva primera feina a Canet de Mar</li> <li>- Servei d'orientació professional per a la presa de decisions que despertin il·lusió pel futur laboral del jove</li> <li>- Assessorament en la cerca a través de la posada en contacte del jove amb empreses del seu interès. L'Ajuntament mantindrà una cartera d'empreses locals a les quals oferirà la possibilitat de contractar joves del municipi.</li> <li>- Posada en marxa de llocs de trobada per a joves desocupats o estudiants en cerca de la seva primera ocupació, amb empreses del municipi, per a propiciar sinergies i accions de networking</li> </ul>				
<b>Tasques:</b>				
<ul style="list-style-type: none"> <li>- Disseny d'activitats</li> <li>- Reunions amb empreses interessades en contractar joves</li> <li>- Formació del personal encarregat o contractació d'experts</li> <li>- Accions de comunicació i difusió</li> <li>- Creació de CFI</li> </ul>				
<b>Origen de l'actuació:</b>				
Planificació estratègica		Procés participatiu		Equip municipal
<b>Agents</b>			<b>Relació amb Plans Existents:</b>	
Ajuntament de Canet de Mar Joves Empreses locals			Pla Estratègic 2030 Diagnòstic pla local de joventut Pla de Promoció Econòmica	

Eix: ECONOMIA LOCAL 	
Línia d'actuació 10. Pla de promoció d'ocupació juvenil: treballa a Canet	
Acció 10.1 Tallers d'activació pels joves. Assessorament i orientació laboral	
Pressupost;	Material gràfic
Iniciativa privada:	50.000 €
Ajudes i subvencions:	125.000 €
Ajuntament:	125.000 €
Cost total de la mesura:	300.000 €
<b>Fonts de finançament</b>	
Accions de responsabilitat social corporativa (RSC) d'empreses del municipi	
Generalitat	
Diputació de Barcelona	
Fons Europeus (Next Generation, FEDER)	
<b>Actuacions relacionades:</b>	
9.1, 10.2, 10.3, 11.2, 11.3, 12.1	
<b>Indicador de seguiment:</b>	
Taxa d'atur juvenil	



Figura 30: Exemple de cartell sobre activitat per a la promoció de l'ocupació juvenil.













 Eix: ECONOMIA LOCAL		
Línia d'actuació 10. Pla de promoció d'ocupació juvenil: treballa a Canet		
Acció 10.2 Projecte TTT Industries creatives i arts escèniques		
Temàtiques:		
		
		
		
		
Període d'actuació:		
2022-2023	2024-2027	2027-2030
Caràcter:		
Normatiu	Planificació	Governança
		Finançament
		Difusió
Descripció:		
<p>El primer projecte on es treballarà especialment per la promoció de l'ocupació juvenil serà el TTT (Talent, Treball i Tecnologia) que s'està implementant actualment en el municipi a través de la col·laboració de l'Ajuntament i Diputació de Barcelona. Aquest projecte busca posicionar Canet de Mar com un referent en les Indústries Creatives i Arts Escèniques de la província, a més de millorar els perfils professionals del sector i les sortides professionals del mateix a la ciutat.</p>		
Tasques:		
<ul style="list-style-type: none"> <li>- Organització de les activitats definides en el projecte</li> <li>- Reunions amb empreses interessades en participar</li> <li>- Preparació d'esdeveniments de networking, amb estudiants i empresaris</li> <li>- Accions de formació, comunicació i difusió</li> </ul>		
Origen de l'actuació:		
Planificació estratègica	Procés participatiu	Equip municipal
Agents		Relació amb Plans Existents:
Ajuntament de Canet de Mar		Pla Estratègic 2030
Joves		Diagnòstic pla local de joventut
Empreses locals		Pla de Promoció Econòmica
Pressupost:		Material gràfic
Iniciativa privada:	25.000 €	
Ajudes i subvencions:	50.000 €	
Ajuntament:	50.000 €	
Cost total de la mesura:	125.000 €	
Fonts de finançament		
Accions de responsabilitat social corporativa (RSC) d'empreses del municipi		
Generalitat		
Diputació de Barcelona		
Fons Europeus (Next Generation, FEDER)		
Actuacions relacionades:		
9.1, 10.1, 10.3, 11.3, 12.1		
Indicador de seguiment:		
Taxa d'atur juvenil		

Figura 31: Intervenció d'art escèniques

 Eix: ECONOMIA LOCAL				
Línia d'actuació 10. Pla de promoció d'ocupació juvenil: treballa a Canet				
Acció 10.3 Convenis de col·laboració amb centres educatius				
Temàtiques:				
				
				
Període d'actuació:				
2022-2023		2024-2027		2027-2030
Caràcter:				
Normatiu	Planificació	Governança	Finançament	Difusió
Descripció:				
Aquesta actuació desenvoluparà convenis de col·laboració amb el Departament d'educació de la Generalitat de Catalunya per la posada en marxa de plans de formació als centres educatius locals, d'interès per als joves i per a les empreses del municipi. Això requereix un esforç especial per casar l'oferta amb la demanda existent. Cal destacar que Canet compta amb un organisme d'investigació, el Centre de Recerca i Transferència de Tecnologia Tèxtil (CRTTT), i les Universitats de l'àrea metropolitana de Barcelona es troben molt properes.				
Tasques:				
<ul style="list-style-type: none"> <li>- Estudi de l'oferta educativa professional al municipi i creació de PFI</li> <li>- Reunions amb empreses per conèixer la demanda de treballadors qualificats</li> <li>- Definició dels convenis i les propostes de treball</li> <li>- Accions de comunicació i difusió</li> </ul>				
Origen de l'actuació:				
Planificació estratègica		Procés participatiu		Equip municipal
Agents			Relació amb Plans Existents:	
Ajuntament de Canet de Mar Generalitat. Departament d'educació Centres educatius Joves Empreses locals			Pla Estratègic 2030 Diagnòstic pla local de joventut Pla de Promoció Econòmica	
Pressupost;			Material gràfic	
Iniciativa privada: 25.000 €				
Ajudes i subvencions: 25.000 €				
Ajuntament: 25.000 €				
Cost total de la mesura: 75.000 €				
Fonts de finançament				
Accions de responsabilitat social corporativa (RSC) d'empreses del municipi				
Generalitat				
Diputació de Barcelona				
Fons Europeus (Next Generation, FEDER)				
Actuacions relacionades:				
9.1, 10.1, 10.2, 11.3, 12.1				
Indicador de seguiment:				
Taxa d'atur juvenil				

Figura 32: Centre de Recerca i Transferència de Tecnologia Tèxtil

## 11. Programa de suport a la producció local













Eix: ECONOMIA URBANA 									
<b>Línia d'actuació 11. Programa de suport a la producció local</b>									
<b>Acció 11.1. Projecte de suport a la producció agroalimentària de Km 0</b>									
<b>Temàtiques:</b>									
 TERRITORIO RURAL Y BIODIVERSIDAD	 MODELO DE CIUDAD	 CAMBIO CLIMÁTICO Y RESILIENCIA	 GESTIÓN SOSTENIBLE DE LOS RECURSOS Y ECONOMÍA CIRCULAR	 INNOVACIÓN Y TRANSPORTE	 COHESIÓN SOCIAL E IGUALDAD DE OPORTUNIDADES	 ECONOMÍA URBANA	 VIVIENDA	 ERA DIGITAL	 INSTRUMENTOS Y GOBERNANZA
<b>Període d'actuació:</b>									
2022-2023		2024-2027		2027-2030					
<b>Caràcter:</b>									
Normatiu	Planificació	Governança	Finançament	Difusió					
<b>Descripció:</b>									
<p>El projecte tindrà com a objectiu clau la revitalització del comerç municipal; ampliant els horaris d'obertura, així com revitalitzant iniciatives com el mercat de pagès. Així s'afavorirà l'arribada de productes de proximitat als comerços i als consumidors.</p> <p>També es protegiran i donaran suport a les activitats agrícoles del municipi; fomentant així l'agricultura ecològica i la promoció del consum agrícola de proximitat i ecològic a escoles, restaurants i botigues locals. S'analitzarà la viabilitat d'un programa d'ajudes als agricultors pel cultiu i comercialització dels seus productes.</p>									
<b>Tasques:</b>									
<ul style="list-style-type: none"> <li>- Creació d'una xarxa de comerciants i agricultors per identificar oportunitats de negoci pels productes ecològics</li> <li>- Disseny d'un nou horari pel mercat</li> <li>- Estudi d'un programa d'ajudes als agricultors per comercialitzar els seus productes</li> <li>- Accions de comunicació</li> </ul>									
<b>Origen de l'actuació:</b>									
Planificació estratègica		Procés participatiu		Equip municipal					
<b>Agents</b>			<b>Relació amb Plans Existents:</b>						
Ajuntament de Canet de Mar Propietaris privats			Pla d'Actuació Municipal (2019-2023) Pla de Promoció Econòmica						
<b>Pressupost;</b>			<b>Material gràfic</b>						
Iniciativa privada: 50.000 € Ajudes i subvencions: 100.000 € Ajuntament: 100.000 € Cost total de la mesura: 250.000 €									
<b>Fons de finançament</b>									
Generalitat Diputació de Barcelona Fons Europeus (Next Generation, FEDER, etc.)									
<b>Actuacions relacionades:</b>									
10.1, 12.1, 12.2									
<b>Indicador de seguiment:</b>									
Núm. d'empreses participants									

Figura 33. Lloc de fruita i verdura al mercat municipal de Canet de Mar. Eurovértice






 <b>Eix: ECONOMIA URBANA</b>		
<b>Línia d'actuació 11. Programa de suport a la producció local</b>		
<b>Acció 11.2. Pla de foment de la creació d'empreses de turisme sostenible</b>		
<b>Temàtiques:</b>		
		
		
		
		
<b>Període d'actuació:</b>		
2022-2023	2024-2027	2027-2030
<b>Caràcter:</b>		
Normatiu	Planificació	Governança
		Finançament
		Difusió
<b>Descripció:</b>		
<p>Projecte per la certificació sostenible de les empreses turístiques locals. Mitjançant eines com el segell Q de Qualitat o SICTED es promouran les auditories de qualitat per als negocis turístics locals, que certifiquin no sols la correcta execució dels procediments necessaris, si no el compliment d'aquells requisits mediambientals que minimitzin el seu impacte en l'entorn i redueixin en la mesura del possible la contaminació que produeixen. D'aquesta manera es proporcionarà eines a les empreses locals per millorar la qualitat del seu servei, i perquè sigui respectuós amb el medi ambient.</p> <p>En paral·lel, es fomentarà la creació de noves empreses de turisme sostenible, relacionades amb l'esport o la natura.</p>		
<b>Tasques:</b>		
<ul style="list-style-type: none"> <li>- Auditories de qualitat a les empreses turístiques per la seva certificació en l'àmbit de la sostenibilitat</li> <li>- Organització d'activitats de promoció de la creació d'empreses de turisme sostenible</li> <li>- Accions de comunicació i sensibilització</li> </ul>		
<b>Origen de l'actuació:</b>		
Planificació estratègica	Procés participatiu	Equip municipal
<b>Agents</b>		<b>Relació amb Plans Existents:</b>
Ajuntament de Canet de Mar		Pla d'Actuació Municipal (2019-2023)
Propietaris privats		Pla de Promoció Econòmica
<b>Pressupost:</b>		<b>Material gràfic</b>
Iniciativa privada:	50.000 €	
Ajudes i subvencions:	100.000 €	
Ajuntament:	100.000 €	
Cost total de la mesura:	250.000 €	
<b>Fons de finançament</b>		
Generalitat		
Diputació de Barcelona		
Fons Europeus (Next Generation, FEDER, etc.)		
<b>Actuacions relacionades:</b>		
10.1, 10.3, 12.1		
<b>Indicador de seguiment:</b>		
Núm. d'empreses participants		

Figura 34. Platja de Canet de Mar. EuroVértice.












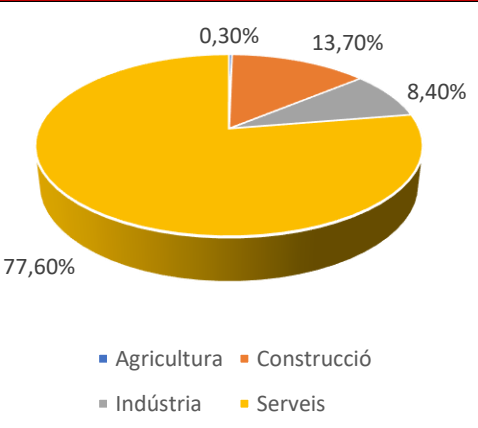











		
Eix: ECONOMIA URBANA		
Línia d'actuació 11. Programa de suport a la producció local		
Acció 11.3. Pla d'assessorament i creixement empresarial dirigit a la indústria local		
Temàtiques:		
		
		
		
		
Període d'actuació:		
2022-2023	2024-2027	2027-2030
Caràcter:		
Normatiu	Planificació	Governança
		Finançament
		Difusió
Descripció:		
<p>Aquest pla de suport a la indústria local vol fomentar la creació de noves empreses i l'escalat de les actuals; així com apropar la producció al consumidor local i analitzar les seves necessitats per millorar la relació entre l'oferta i la demanda.</p> <p>L'objectiu és dinamitzar la indústria local posant l'accent principalment en les accions de col·laboració supramunicipal i amb associacions del sector privat per aconseguir la instal·lació de noves empreses a Canet de Mar.</p>		
Tasques:		
<ul style="list-style-type: none"> <li>- Estudi de les deficiències actuals per apropar la producció local als consumidors</li> <li>- Disseny d'activitats d'assessorament per la creació d'empreses</li> <li>- Entrevistes amb empreses existents per conèixer les seves necessitats d'escalat</li> <li>- Reunions amb entitats comarcals i provincials per la promoció dels productes de Canet de Mar</li> </ul>		
Origen de l'actuació:		
Planificació estratègica	Procés participatiu	Equip municipal
Agents		Relació amb Plans Existents:
Ajuntament de Canet de Mar		Pla d'Actuació Municipal (2019-2023)
Propietaris privats		Pla de Promoció Econòmica
Pressupost:		Material gràfic
Iniciativa privada:	50.000 €	
Ajudes i subvencions:	100.000 €	
Ajuntament:	100.000 €	
Cost total de la mesura:	250.000 €	
Fons de finançament		
Generalitat		
Diputació de Barcelona		
Fons Europeus (Next Generation, FEDER, etc.)		
Actuacions relacionades:		
10.1, 10.2, 11.1, 12.2, 12.3		
Indicador de seguiment:		
Núm. d'empreses participants		

Figura 35. Empreses per sector. Programa Hermes. Diputació de Barcelona (3T 2020).

				
<b>Eix: ECONOMIA URBANA</b>				
<b>Línia d'actuació 11. Programa de suport a la producció local</b>				
<b>Acció 11.4. Projecte d'impuls a l'indústria tèxtil local</b>				
<b>Temàtiques:</b>				
				
				
<b>Període d'actuació:</b>				
2022-2023		2024-2027		2027-2030
<b>Caràcter:</b>				
Normatiu	Planificació	Governança	Finançament	Difusió
<b>Descripció:</b>				
<p>El pla de futur del Centre de Recerca i Transferència de Tecnologia Tèxtil de Canet de Mar neix amb la voluntat de reimpulsar el sector del tèxtil i el paper d'aquest organisme com a referent en recerca, innovació i formació a nivell de Catalunya.</p> <p>Les línies estratègiques d'aquest pla pivoten al voltant de 4 iniciatives principals:</p> <ul style="list-style-type: none"> <li>• Consolidar el CTTT com a centre de referència</li> <li>• Crear una acadèmia de formació especialitzada</li> <li>• Construir un HUB en economia circular</li> <li>• Impulsar el servei de certificació d'assaigs i laboratori tèxtil</li> </ul> <p>A través d'aquestes iniciatives el CTTT aspira a cobrir les necessitats actuals emergents de la indústria tèxtil mitjançant la sostenibilitat, l'economia circular i l'ecodisseny, així com la captació i transferència de talent.</p>				
<b>Tasques:</b>				
<ul style="list-style-type: none"> <li>- Consolidació i ampliació del projecte de FP dual existent</li> <li>- Adequació de les instal·lacions i infraestructures que beneficia tots els projectes al voltant del centre</li> <li>- Renovació i adquisició de nou equipament de recerca</li> <li>- Planificació dels recursos humans per donar resposta als nous reptes</li> </ul>				
<b>Origen de l'actuació:</b>				
Planificació estratègica		Procés participatiu		Equip municipal
<b>Agents</b>			<b>Relació amb Plans Existents:</b>	
Ajuntament de Canet de Mar Generalitat. EURECAT Diputació de Barcelona Empreses tèxtils locals			Pla de futur CRTTT Pla d'Actuació Municipal (2019-2023)	
<b>Pressupost:</b>			<b>Fons de finançament</b>	
Iniciativa privada:		1.100.000 €	Generalitat	
Ajudes i subvencions:		300.000 €	Diputació de Barcelona	
Ajuntament:		25.000 €	Fons Europeus (Next Generation, FEDER, etc.)	
Cost total de la mesura:		1.425.000 €		
<b>Actuacions relacionades:</b>			<b>Indicador de seguiment:</b>	
10.1, 10.3, 11.3, 12.1, 12.3			Núm. empreses participants	



Material gràfic



*Figura 79. Visita d'estudiants a l'equipament del CRTT*

## 12. Pla de dinamització comercial: una nova botiga a Canet












Eix: ECONOMIA URBANA 				
<b>Línia d'actuació 12. Pla de dinamització comercial: una nova botiga a Canet</b>				
<b>Acció 12.1. Desenvolupament d'un servei d'assessorament per a l'obertura de nous establiments</b>				
<b>Temàtiques:</b>				
				
				
<b>Període d'actuació:</b>				
2022-2023	2024-2027		2027-2030	
<b>Caràcter:</b>				
Normatiu	Planificació	Governança	Finançament	Difusió
<b>Descripció:</b>				
Desenvolupament d'un servei d'assessorament per a l'obertura de nous establiments (comerços, i també d'altres activitats compatibles amb el nucli urbà). Aquest servei facilitarà la tramitació de noves llicències a les persones interessades. També estudiarà la possibilitat de reduir els tràmits burocràtics necessaris, en col·laboració amb els ens supramunicipals involucrats. El servei es proporcionarà a professionals autònoms, petites i mitjanes empreses i nous emprenedors.				
<b>Tasques:</b>				
<ul style="list-style-type: none"> <li>- Establiment del servei d'assessorament: contractació de personal, definició de competències, dotació de material</li> <li>- Reunions amb altres administracions públiques per la simplificació dels tràmits d'apertura d'un comerç</li> <li>- Disseny d'instruments de facilitació de llicències</li> <li>- Accions de comunicació i difusió</li> </ul>				
<b>Origen de l'actuació:</b>				
Planificació estratègica	Procés participatiu		Equip municipal	
<b>Agents</b>			<b>Relació amb Plans Existents:</b>	
Ajuntament de Canet de Mar Associació d'empresaris "Canet Impacta" Emprenedors			Pla d'Actuació Municipal (2019-2023) Pla estratègic 2030 Pla de Promoció Econòmica	
<b>Pressupost:</b>			<b>Material gràfic</b>	
Iniciativa privada:	0 €			
Ajudes i subvencions:	25.000 €			
Ajuntament:	50.000 €			
Cost total de la mesura:	75.000 €			
<b>Fonts de finançament</b>				
Generalitat Diputació de Barcelona Fons Europeus (Next Generation, FEDER, etc.)				
<b>Actuacions relacionades:</b>				
10.1, 11.1, 11.2, 11.3, 12.3				
<b>Indicador de seguiment:</b>				
Núm. de establiments nous oberts				



Figura 37. Assessorament a comerços


























Eix: ECONOMIA URBANA 				
Línia d'actuació 12. Pla de dinamització comercial: una nova botiga a Canet				
Acció 12.2. Campanyes de promoció del comerç local				
Temàtiques:				
				
				
Període d'actuació:				
2022-2023		2024-2027		2027-2030
Caràcter:				
Normatiu	Planificació	Governança	Finançament	Difusió
Descripció:				
<p>Continuació de les campanyes de promoció de la compra en els establiments del municipi en línia com les actuacions desenvolupades en anys anterior: COMPRA LOCAL I SOSTENIBLE A CANET!, accions de Canet Impacta, etc.</p> <p>La trama compacta del nucli urbà de Canet de Mar propicia el comerç de proximitat, ja que els comerços es troben propers uns dels altres. Els grans eixos comercials de les Rieres Buscarons i Gavarrà se situen a poca distància, fet que possibilita desplaçar-se entre ells a peu.</p> <p>La promoció del comerç local afavorirà que el nucli urbà sigui capaç de mantenir la mescla d'usos i la complexitat funcional necessària per frenar la tendència a convertir-se en una ciutat únicament residencial o dormitori d'altres localitats més grans o amb més activitat econòmica.</p>				
Tasques:				
<ul style="list-style-type: none"> <li>- Disseny de campanyes de promoció del comerç local</li> <li>- Reunions amb comerciants per llançar campanyes més innovadores</li> <li>- Accions de comunicació i difusió, tant en línia (web, xarxes socials) com físiques (cartells, fullets, organització d'events associats, etc.)</li> </ul>				
Origen de l'actuació:				
Planificació estratègica		Procés participatiu		Equip municipal
Agents			Relació amb Plans Existents:	
Ajuntament de Canet de Mar Associació d'empresaris "Canet Impacta"			Pla d'Actuació Municipal (2019-2023) Pla estratègic 2030 Pla de Promoció Econòmica	
Pressupost;			Material gràfic	
Iniciativa privada: 100.000 € Ajudes i subvencions: 75.000 € Ajuntament: 50.000 € Cost total de la mesura: 225.000 €				
Fonts de finançament				
Generalitat Diputació de Barcelona Fons Europeus (Next Generation, FEDER, etc.)				
Actuacions relacionades:				
6.3, 11.1,				
Indicador de seguiment:				
Núm. de participants en campanyes				

Figura 38. Campanya compra local i sostenible a Canet

				
<b>Eix: ECONOMIA URBANA</b>				
<b>Línia d'actuació 12. Pla de dinamització comercial: una nova botiga a Canet</b>				
<b>Acció 12.3. Pla d'ocupació de locals buits en planta baixa per afavorir la continuïtat comercial als principals eixos del nucli urbà</b>				
<b>Temàtiques:</b>				
				
				
<b>Període d'actuació:</b>				
2022-2023		2024-2027		2027-2030
<b>Caràcter:</b>				
Normatiu	Planificació	Governança	Finançament	Difusió
<b>Descripció:</b>				
L'Ajuntament identificarà aquells locals sense activitat, contactarà amb els propietaris i farà de mitjancer per aconseguir condicions especials pel lloguer o compra entre els propietaris i les persones interessades en obrir un petit comerç. S'habilitarà així una borsa de locals disponibles que s'oferirà com una eina més del Servei d'assessorament per l'obertura de nous establiments.				
<b>Tasques:</b>				
<ul style="list-style-type: none"> <li>- Crear un inventari de locals buits i possibilitar a través del web la consulta de les característiques dels locals</li> <li>- Projectes de millora dels locals: apertura d'accessos a les rieres, intervencions a l'espai públic (senyalització, etc.)</li> <li>- Disseny d'activitats de promoció culturals, d'oci, etc.</li> </ul>				
<b>Origen de l'actuació:</b>				
Planificació estratègica		Procés participatiu		Equip municipal
<b>Agents</b>			<b>Relació amb Plans Existents:</b>	
Ajuntament de Canet de Mar			Pla d'Actuació Municipal (2019-2023)	
Propietaris privats			Pla estratègic 2030	
Associació d'empresaris "Canet Impacta"			Pla de Promoció Econòmica	
<b>Pressupost;</b>			<b>Fonts de finançament</b>	
Iniciativa privada:	50.000 €		Generalitat	
Ajudes i subvencions:	100.000 €		Diputació de Barcelona	
Ajuntament:	100.000 €		Fons Europeus (Next Generation, FEDER, etc.)	
Cost total de la mesura:	250.000 €			
<b>Actuacions relacionades:</b>			<b>Indicador de seguiment:</b>	
10.1, 10.2, 11.1, 11.2, 11.3, 12.1			Núm. de establiments nous oberts	

Eix: ECONOMIA URBANA

Línia d'actuació 12. Pla de dinamització comercial: una nova botiga a Canet

Acció 12.3. Pla d'ocupació de locals buits en planta baixa per afavorir la continuïtat comercial als principals eixos del nucli urbà

Material gràfic

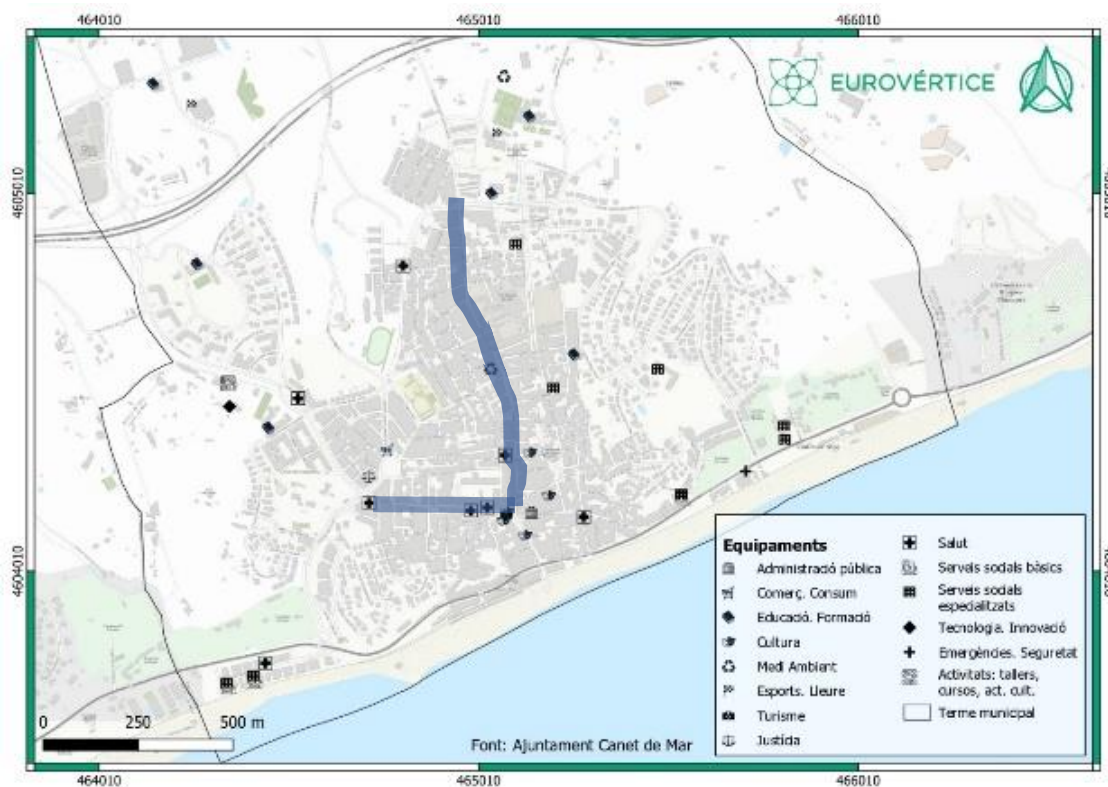


Figura 39. Zones amb més incidència de locals comercials buits

### 13. Programa de millora de l'habitatge

 <b>Eix: BENESTAR SOCIAL</b> <small>BENESTAR E IGUALTAT</small>				
<b>Línia d'actuació 13. Programa de millora de l'habitatge</b>				
<b>Acció 13.1. Creació d'una oficina municipal d'habitatge</b>				
<b>Temàtiques:</b>				
				
				
<b>Període d'actuació:</b>				
2022-2023		2024-2027		2027-2030
<b>Caràcter:</b>				
Normatiu	Planificació	Governança	Finançament	Difusió
<b>Descripció:</b>				
<p>Creació d'una oficina municipal d'habitatge que tindrà com a objectiu assessorar els habitants de Canet en l'accés a un nou habitatge. Així mateix, també donarà suport als interessats en rehabilitar energèticament les seves propietats immobiliàries. També proporcionarà informació dels avantatges normatius i ajudes disponibles per obtenir un habitatge adequat, accessible i assequible. De forma complementaria es dissenyarà un sistema de bonificació fiscal al municipi per afavorir la construcció d'Habitatges de Protecció Oficial (HPO) i la formació de cooperatives d'habitatge.</p>				
<b>Tasques:</b>				
<ul style="list-style-type: none"> <li>- Creació de l'oficina: contractació de personal, definició d'eines d'assessorament per la rehabilitació energètica i la construcció d'HPO i cooperatives d'habitatge</li> <li>- Disseny de material de promoció de les eines d'assessorament</li> <li>- Estudi per un sistema de bonificació fiscal per HPOs i cooperatives d'habitatge</li> </ul>				
<b>Origen de l'actuació:</b>				
Planificació estratègica		Procés participatiu		Equip municipal
<b>Agents</b>			<b>Relació amb Plans Existents:</b>	
Ajuntament de Canet de Mar Promotors Propietaris privats			Pla d'Actuació Municipal (2019-2023) Pla de Transició Energètica de Canet de Mar	














Eix: BENESTAR SOCIAL

<b>Línia d'actuació 13. Programa de millora de l'habitatge</b>	
<b>Acció 13.1. Creació d'una oficina municipal d'habitatge</b>	
<b>Pressupost;</b>	<b>Material gràfic</b>
Iniciativa privada:	60.100.000 €
Ajudes i subvencions:	250.000 €
Ajuntament:	250.000 €
Cost total de la mesura:	60.600.000 €
<b>Fonts de finançament</b>	
Generalitat Diputació de Barcelona. Oficina d'habitatge Fons Europeus (Next Generation, FEDER, etc.)	
<b>Actuacions relacionades:</b>	
5.2, 5.3, 9.1, 13.3	
<b>Indicador de seguiment:</b>	
Núm. d'assessoraments proporcionats Núm. de nous habitatges de Protecció Oficial Núm. de noves cooperatives d'habitatge	



Figura 40. Oficina d'Habitatge de la ciutat de Barcelona.

 <b>Eix: BENESTAR SOCIAL</b> <small>BENESTAR E IGUALTAT</small>		
<b>Línia d'actuació 13. Programa de millora de l'habitatge</b>		
<b>Acció 13.2 Projecte de suport al lloguer</b>		
<b>Temàtiques:</b>		
		
		
		
		
<b>Període d'actuació:</b>		
2022-2023	2024-2027	2027-2030
<b>Caràcter:</b>		
Normatiu	Planificació	Governança
		Finançament
		Difusió
<b>Descripció i objectius:</b>		
<p>L'ubicació de Canet de Mar, molt propera a Barcelona i altres ciutats de la seva àrea metropolitana, fomenta que el preu de l'habitatge sigui elevat i que l'oferta de lloguer sigui molt reduïda. Amb l'objectiu de solucionar la problemàtica, es planeja l'establiment d'una borsa d'habitatge de lloguer assequible amb una oferta que compleixi amb la Llei de regulació de preus del lloguer (rebaixa dels preus per sobre l'índex de referència <a href="http://agenciahabitatge.gencat.cat/indexdelloguer/">http://agenciahabitatge.gencat.cat/indexdelloguer/</a>).</p> <p>Finalment, s'ampliaran els convenis amb entitats bancàries per aconseguir que l'estoc d'habitatges buits al municipi es pugui destinar a col·lectius desafavorits mitjançant lloguers de preu reduït.</p>		
<b>Tasques:</b>		
<ul style="list-style-type: none"> <li>- Estudi d'habitatges de lloguer disponibles al municipi</li> <li>- Redacció d'una ordenança local per acomplir la Llei de regulació de preus de lloguer</li> <li>- Disseny d'una eina digital per gestionar la borsa municipal de lloguer</li> <li>- Reunions amb propietaris i futurs inquilins</li> <li>- Accions de comunicació i difusió</li> </ul>		
<b>Origen de l'actuació:</b>		
Planificació estratègica	Procés participatiu	Equip municipal
<b>Agents</b>		<b>Relació amb Plans Existents:</b>
Ajuntament de Canet de Mar Empreses Propietaris privats Entitats bancàries		Pla d'ordenació urbana municipal (POUM) Pla d'Actuació Municipal (2019-2023)
















 <b>Eix: BENESTAR SOCIAL</b>	
<b>Línia d'actuació 13. Programa de millora de l'habitatge</b>	
<b>Acció 13.2 Projecte de suport al lloguer</b>	
<b>Pressupost:</b>	<b>Material gràfic</b>
Iniciativa privada: 250.000 € Ajudes i subvencions: 250.000 € Ajuntament: 250.000 € Cost total de la mesura: 750.000 €	
<b>Fons de finançament</b>	
Accions de responsabilitat social corporativa (RSC) d'empreses del municipi Generalitat Diputació de Barcelona Fons Europeus (Next Generation, FEDER, etc.)	
<b>Actuacions relacionades:</b>	
9.1, 9.2, 9.3, 13.3	
<b>Indicador de seguiment:</b>	
Núm. de nous contractes de lloguer	

Figura 41. Exemple de promoció de borsa d'habitatge

 <b>Eix: BENESTAR SOCIAL</b>				
<b>Línia d'actuació 13. Programa de millora de l'habitatge</b>				
<b>Acció 13.3. Pla per la recuperació i rehabilitació d'habitatges en desús</b>				
<b>Temàtiques:</b>				
				
				
<b>Període d'actuació:</b>				
2022-2023		2024-2027		2027-2030
<b>Caràcter:</b>				
Normatiu	Planificació	Governança	Finançament	Difusió
<b>Descripció:</b>				
<p>L'oficina municipal d'habitatge té l'ambició de convertir-se en un punt únic de referència municipal en temes d'habitatge. A més de donar suport a la promoció de nous habitatges, farà un estudi per identificar aquells habitatges en desús. L'Ajuntament s'encarregaria de la rehabilitació integral a canvi d'incorpora'ls a la borsa d'habitatges de lloguer assequible del municipi.</p>				
<b>Tasques:</b>				
<ul style="list-style-type: none"> <li>- Estudi d'identificació d'habitatges en desús</li> <li>- Definició d'intervencions necessàries en els habitatges pel seu lloguer</li> <li>- Incorporació dels habitatges rehabilitats en la borsa municipal de lloguer</li> </ul>				
<b>Origen de l'actuació:</b>				
Planificació estratègica		Procés participatiu		Equip municipal
<b>Agents</b>			<b>Relació amb Plans Existents:</b>	
Ajuntament de Canet de Mar Propietaris privats			Pla d'ordenació urbana municipal (POUM) Pla d'Actuació Municipal (2019-2023) Pla de Transició Energètica de Canet de Mar (2021)	
<b>Pressupost:</b>			<b>Fons de finançament:</b>	
Iniciativa privada: 250.000 €			Generalitat	
Ajudes i subvencions: 12.500.000 €			Diputació de Barcelona	
Ajuntament: 1.000.000 €			Fons Europeus (Next Generation, FEDER, etc.)	
Cost total de la mesura: 13.750.000 €				
<b>Actuacions relacionades:</b>			<b>Indicador de seguiment:</b>	
5.2, 9.1, 9.2, 9.3, 13.1, 13.2			Número de habitatges rehabilitats	



Eix: BENESTAR SOCIAL

Línia d'actuació 13. Programa de millora de l'habitatge

Acció 13.3. Pla per la recuperació i rehabilitació d'habitatges en desús

Material gràfic

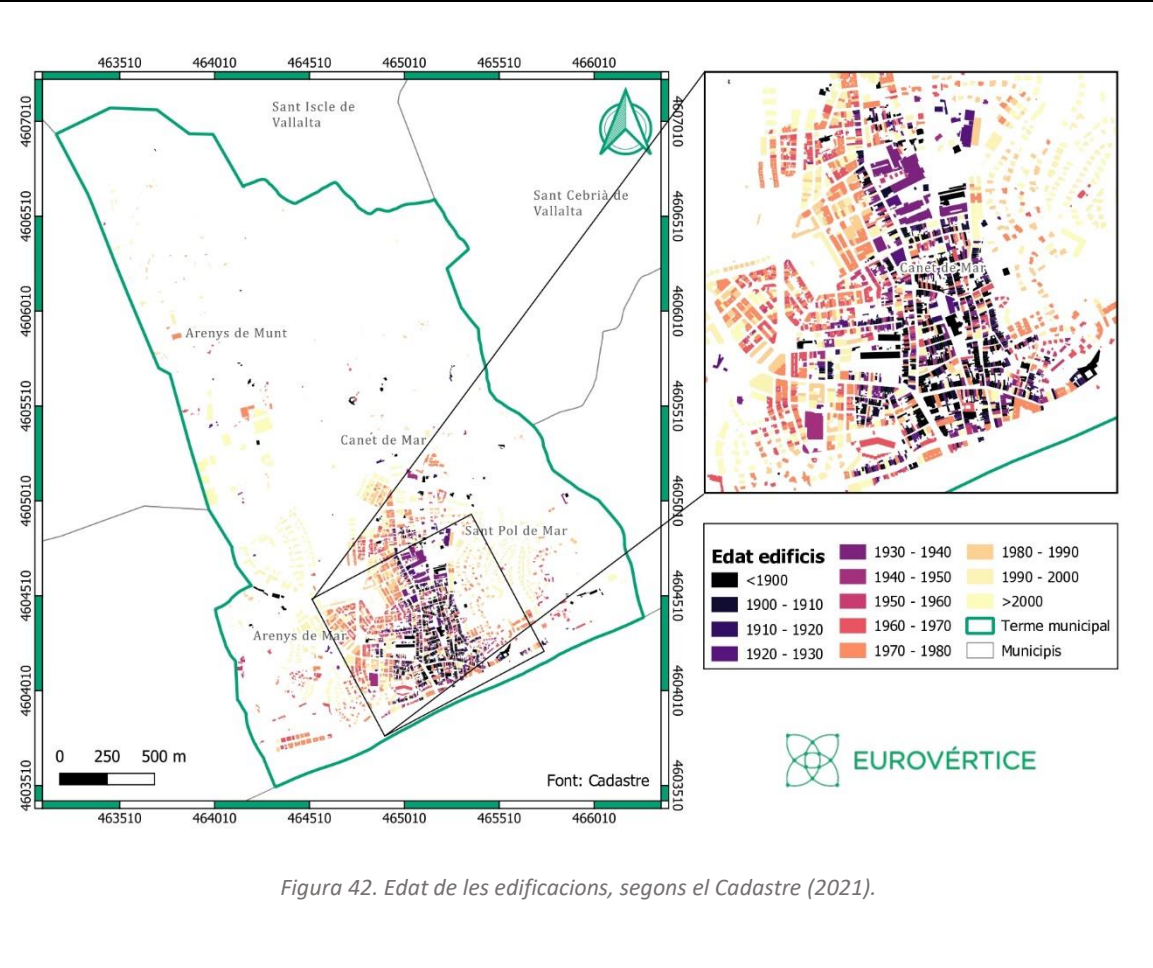


Figura 42. Edat de les edificacions, segons el Cadastre (2021).

## 14. Pla de digitalització de l'ens local













Eix: ECONOMIA URBANA 		
<b>Línia d'actuació 14. Pla de digitalització de l'ens local</b>		
<b>Acció 14.1. Creació d'una plataforma digital per a la gestió energètica municipal</b>		
<b>Temàtiques:</b>		
		
		
		
		
<b>Període d'actuació:</b>		
2022-2023	2024-2027	2027-2030
<b>Caràcter:</b>		
Normatiu	Planificació	Governança
		Finançament
		Difusió
<b>Descripció:</b>		
<p>L'ús d'eines digitals avançades permet a les organitzacions una gestió més eficaç i la reducció de costos ja que permet estalviar temps i recursos alhora d'executar determinades tasques. Amb aquest objectiu, es proposa la creació d'una plataforma digital per la gestió energètica municipal de manera que sigui possible controlar els consums dels diferents equipaments: encendre i apagar lluminàries i altres instal·lacions, maneig de l'enllumenat públic, etc. Aquesta plataforma es una eina essencial perquè l'Ajuntament pugui fer el seguiment dels compromisos fixats en matèria de transició energètica.</p>		
<b>Tasques:</b>		
<ul style="list-style-type: none"> <li>- Instal·lació de dispositius de control d'encesa i d'aturada automàtica de l'enllumenat</li> <li>- Instal·lació d'un software de seguiment</li> <li>- Formació al personal municipal</li> <li>- Accions de difusió dels estalvis energètics i reduccions d'emissions a la web municipal</li> </ul>		
<b>Origen de l'actuació:</b>		
Planificació estratègica	Procés participatiu	Equip municipal
<b>Agents</b>		<b>Relació amb Plans Existents:</b>
Ajuntament de Canet de Mar		Pla de Transició Energètica de Canet de Mar (2021) Pla Estratègic 2030
<b>Pressupost;</b>		<b>Material gràfic</b>
Iniciativa privada:	0 €	
Ajudes i subvencions:	300.000 €	
Ajuntament:	200.000 €	
Cost total de la mesura:	500.000 €	
<b>Fonts de finançament</b>		
Generalitat Diputació de Barcelona Fons Europeus (Next Generation, FEDER, etc.)		
<b>Actuacions relacionades:</b>		
5.1, 6.1, 6.4, 7.1, 8.1, 8.3, 14.2, 15.1		
<b>Indicador de seguiment:</b>		
Núm. serveis controlats per la plataforma		

Figura 43. Plataforma digital de gestió energètica












Eix: ECONOMIA URBANA		
<b>Línia d'actuació 14. Pla de digitalització de l'ens local</b>		
<b>Acció 14.2. Establiment d'un GIS (Sistema d'Informació Geogràfica) per la gestió de recursos municipals</b>		
<b>Temàtiques:</b>		
 <b>TERRESTRE, MARÍTIM I BIODIVERSITAT</b>	 <b>MODELS DE CIUTAT</b>	 <b>CANVI CLIMÀTIC I RESILIÈNCIA</b>
 <b>SISTEMAS SOSTENIBLES DE ENERGIA I ECONOMIA CIRCULAR</b>	 <b>MOBILITAT I TRANSPORTE</b>	 <b>COHESIÓ SOCIAL I IGUALTAT D'OPORTUNITATS</b>
 <b>ECONOMIA URBANA</b>	 <b>VIVIENDA</b>	 <b>ERA DIGITAL</b>
 <b>INSTRUMENTOS Y GOBERNANZA</b>		
<b>Període d'actuació:</b>		
2022-2023	2024-2027	2027-2030
<b>Caràcter:</b>		
Normatiu	Planificació	Governança
		Finançament
		Difusió
<b>Descripció:</b>		
<p>Es proposa l'establiment d'un GIS (Sistema d'Informació Geogràfica) per a la gestió dels recursos municipals. Aquesta eina servirà per gestionar la informació dels diferents departaments de l'Ajuntament (urbanisme, medi ambient, promoció econòmica, serveis socials, etc.) És una eina transversal que permet interrelacionar informació de diverses fonts i la connexió amb dades provinents d'organitzacions externes al municipi, estalviant costos d'obtenció i processament d'aquesta informació. El fet de disposar d'aquesta informació digitalitzada també és una oportunitat per digitalitzar altres serveis i tasques de l'Ajuntament.</p>		
<b>Tasques:</b>		
<ul style="list-style-type: none"> <li>- Disseny d'un visor i programació d'indicadors per l'avaluació de les dades</li> <li>- Formació al personal municipal per l'ús del sistema</li> </ul>		
<b>Origen de l'actuació:</b>		
Planificació estratègica	Procés participatiu	Equip municipal
<b>Agents</b>		<b>Relació amb Plans Existents:</b>
Ajuntament de Canet de Mar Diputació de Barcelona Generalitat de Catalunya		Pla estratègic 2030 Pla d'ordenació urbana municipal (POUM)
<b>Pressupost:</b>		<b>Material gràfic</b>
Iniciativa privada:	0 €	
Ajudes i subvencions:	275.000 €	
Ajuntament:	100.000 €	
Cost total de la mesura:	375.000 €	
<b>Fonts de finançament</b>		
Generalitat Diputació de Barcelona Fons Europeus (Next Generation, FEDER, etc.)		
<b>Actuacions relacionades:</b>		
1.1, 2.1, 2.2, 3.2, 5.2, 7.3, 7.5, 8.2, 8.5, 13.1, 15.1		
<b>Indicador de seguiment:</b>		
Núm. serveis controlats per la plataforma		

Figura 44. Exemple de visor GIS













Eix: ECONOMIA URBANA 	
Línia d'actuació 14. Pla de digitalització de l'ens local	
Acció 14.3 Millora de la web de l'Ajuntament (inclouent eina de participació)	
Temàtiques:	
         	
Període d'actuació:	
2022-2023	2024-2027
2027-2030	
Caràcter:	
Normatiu	Planificació
Governança	Finançament
Difusió	
Descripció:	
<p>L'Ajuntament de Canet de Mar millorarà la web municipal amb l'objectiu de proporcionar una atenció més ràpida i més transparent als seus habitants. Per això, es crearà una interfície web més intuïtiva, amigable i accessible per l'usuari, amb un disseny que adapti el seu funcionament a diferents dispositius i plataformes.</p> <p>Amb l'ús de solucions digitals també aconseguirien una participació ciutadana més activa. Per això, s'inclourà una plataforma de participació amb la possibilitat de llançar enquestes ciutadanes i habilitar espais de debat per internet que permetin que tots els ciutadans puguin expressar les seves idees.</p>	
Tasques:	
<ul style="list-style-type: none"> <li>- Enquestes a la ciutadania sobre el funcionament de la web</li> <li>- Disseny d'una nova web</li> <li>- Definició d'una plataforma de participació</li> <li>- Accions de formació i difusió per la ciutadania</li> </ul>	
Origen de l'actuació:	
Planificació estratègica	Procés participatiu
Equip municipal	
Agents	
Ajuntament de Canet de Mar	Relació amb Plans Existents:
Col·lectius i associacions	Pla estratègic 2030
Pressupost;	
Iniciativa privada:	25.000 €
Ajudes i subvencions:	100.000 €
Ajuntament:	50.000 €
Cost total de la mesura:	175.000 €
Material gràfic	
	
Fonts de finançament	
Generalitat	
Diputació de Barcelona	
Fons Europeus (Next Generation, FEDER, etc.)	
Actuacions relacionades:	
15.1	
Indicador de seguiment:	
Núm. de processos participatius publicats	
Visites a la web municipal	

Figura 45. Pàgina web de l'Ajuntament de Canet de Mar









Eix: ECONOMIA URBANA 		
Línia d'actuació 14. Pla de digitalització de l'ens local		
Acció 14.4. Projecte d'ampliació de les instal·lacions públiques d'accés a internet		
Temàtiques:		
		
		
		
		
Període d'actuació:		
2022-2023	2024-2027	2027-2030
Caràcter:		
Normatiu	Planificació	Governança
		Finançament
		Difusió
Descripció:		
<p>La digitalització de l'administració local i l'oferiment a la ciutadania de nous serveis digitals ha d'anar acompanyada de mesures per assegurar l'accés de tots el ciutadans. Facilitar l'accés a internet hauria de ser la primera d'aquestes mesures.</p> <p>Aquesta acció inclourà la instal·lació de punts de wifi públic als equipaments municipals i a les zones verds properes. També es durà a terme l'ampliació, actualització i millora d'aules d'informàtica per oferir cursos a la ciutadania. Per aquest projecte s'analitzaran les instal·lacions existents a Vil·la Flora, la Casa Museu Lluís Domènech i la Biblioteca Pare Gual i Pujadas.</p>		
Tasques:		
<ul style="list-style-type: none"> <li>- Identificació de llocs on instal·lar noves zones d'accés a internet</li> <li>- Subministrament e instal·lació d'equips informàtics, accés a internet, etc.</li> <li>- Senyalització de noves zones wifi</li> <li>- Accions de difusió</li> </ul>		
Origen de l'actuació:		
Planificació estratègica	Procés participatiu	Equip municipal
Agents		Relació amb Plans Existents:
Ajuntament de Canet de Mar Operadors d'internet		N/A
Pressupost;		Material gràfic
Iniciativa privada:	150.000 €	
Ajudes i subvencions:	500.000 €	
Ajuntament:	250.000 €	
Cost total de la mesura:	900.000 €	
Fonts de finançament		
Generalitat		
Diputació de Barcelona		
Fons Europeus (Next Generation, FEDER, etc.)		
Actuacions relacionades:		
14.3, 15.1		
Indicador de seguiment:		
Punts de wifi pública		

Figura 46. Zones wifi
























 Eix: ECONOMIA URBANA		
Línia d'actuació 14. Pla de digitalització de l'ens local		
Acció 14.5. Projecte de formació a la ciutadania		
Temàtiques:		
		
		
		
		
Període d'actuació:		
2022-2023	2024-2027	2027-2030
Caràcter:		
Normatiu	Planificació	Governança
		Finançament
		Difusió
Descripció:		
<p>El seu principal objectiu serà facilitar l'accés a les eines en línia de l'Ajuntament, encara que també s'impartiran cursos per obtenir el certificat ACTIC, que acredita el nivell de competència digital, sobre eines per trobar feina i formació destinada a la tercera edat.</p> <p>L'augment del pes de la població major en els pròxims anys, que té més problemes per utilitzar les noves tecnologies i aprendre funcionalitats noves, exigeix mirar amb especial atenció la formació d'aquest grup de població. I és que el domini de les eines digitals és crucial per a tota la ciutadania, de manera que aquesta atenció haurà d'ampliar-se als diferents col·lectius immigrants, persones amb discapacitat funcional, baix nivell educatiu, etc.</p>		
Tasques:		
<ul style="list-style-type: none"> <li>- Disseny de formacions dins del marc de certificació ACTIC</li> <li>- Creació de cursos especials per l'alfabetització digital de col·lectius com gent gran, immigrants, amb baix nivell educatiu, etc.</li> <li>- Contractació de personal</li> <li>- Accions de comunicació i difusió</li> </ul>		
Origen de l'actuació:		
Planificació estratègica	Procés participatiu	Equip municipal
Agents		Relació amb Plans Existents:
Ajuntament de Canet de Mar		N/A
Formadors		
Pressupost;		Material gràfic
Iniciativa privada:	50.000 €	
Ajudes i subvencions:	100.000 €	
Ajuntament:	100.000 €	
Cost total de la mesura:	250.000 €	
Fonts de finançament		
Generalitat		
Diputació de Barcelona		
Fons Europeus (Next Generation, FEDER, etc.)		
Actuacions relacionades:		
14.3		
Indicador de seguiment:		
Núm. de cursos.		
Núm. de ciutadans participant en cursos		

Figura 47. Formació digital



## 15. Programa de racionalització dels recursos municipals

 <b>Eix: ECONOMIA URBANA</b>				
<b>Línia d'actuació 15. Programa de racionalització dels recursos municipals</b>				
<b>Acció 15.1. Millora de la gestió dels recursos humans i l'ús més eficient dels recursos materials de l'Ajuntament</b>				
<b>Temàtiques:</b>				
				
				
<b>Període d'actuació:</b>				
2022-2023		2024-2027		2027-2030
<b>Caràcter:</b>				
Normatiu	Planificació	Governança	Finançament	Difusió
<b>Descripció:</b>				
<p>L'Ajuntament de Canet de Mar està realitzant un estudi del personal, les infraestructures i els equipaments existents per identificar aquells departaments que compten amb menys recursos, definir millores en l'execució de tasques i proposar noves distribucions d'atribucions dels llocs de treball existents. Els resultats d'aquest estudi han de permetre l'elaboració d'un nou organigrama de l'Ajuntament, incloent-hi noves atribucions per a aquells llocs de treball menys saturats; la creació de grups interdepartamentals de treball per a la coordinació de tasques transversals a diversos departaments municipals o la planificació estratègica, que identifiqui pics de treball amb antelació suficient per dotar als departaments dels recursos necessaris. I finalment el llançament de nous processos de contractació per reforçar aquells departaments amb major càrrega de treball.</p> <p>Per optimitzar el processos d'adquisició d'equipaments es contempla l'establiment de contractes marc amb proveïdors generalistes per facilitar l'adquisició d'equipament a baix preu.</p>				
<b>Tasques:</b>				
<ul style="list-style-type: none"> <li>- Estudi dels recursos municipals</li> <li>- Elaboració d'un nou cronograma</li> <li>- Creació de grups interdepartamentals</li> <li>- Definició d'una planificació estratègica semestral</li> <li>- Negociació de contractes marc amb proveïdors</li> </ul>				
<b>Origen de l'actuació:</b>				
Planificació estratègica		Procés participatiu		Equip municipal
<b>Agents</b>			<b>Relació amb Plans Existents:</b>	
Ajuntament de Canet de Mar			Pla de disposició de fons de la Tresoreria de l'Ajuntament de Canet de Mar	



Eix: ECONOMIA URBANA

Línia d'actuació 15. Programa de racionalització dels recursos municipals

Acció 15.1. Millora de la gestió dels recursos humans i l'ús més eficient dels recursos materials de l'ajuntament

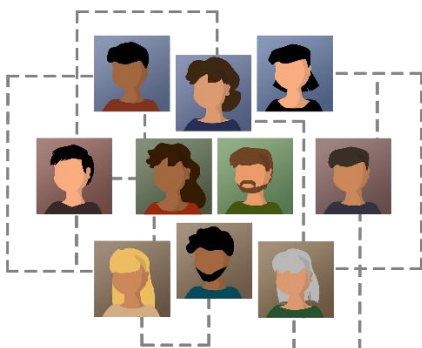
Pressupost;	Material gràfic
Iniciativa privada: - €	
Ajudes i subvencions: 25.000 €	
Ajuntament: 25.000 €	
Cost total de la mesura: 50.000 €	
<b>Fonts de finançament</b>	
Generalitat	
Diputació de Barcelona	
Fons Europeus (Next Generation, FEDER, etc.)	
<b>Actuacions relacionades:</b>	
14.1, 14.2, 14.3	
<b>Indicador de seguiment:</b>	
N/A	

Figura 48. Gestió de recursos humans




Eix: ECONOMIA URBANA		
Línia d'actuació 15. Programa de racionalització dels recursos municipals		
Acció 15.2. Formació en gestió de fons europeus		
Temàtiques:		
		
		
		
		
Període d'actuació:		
2022-2023	2024-2027	2027-2030
Caràcter:		
Normatiu	Planificació	Governança
		Finançament
		Difusió
Descripció:		
Es proposa un pla de formació als empleats municipals en fons europeus i programes i línies d'ajudes públiques existents que puguin contribuir a l'assoliment dels objectius d'aquesta Agenda Urbana, i a escometre les inversions necessàries optimitzant els recursos municipals. Aquesta formació tindrà continguts tècnics innovadors (sobre sostenibilitat, participació ciutadana, etc.) a més de tractar la justificació administrativa, accions antifrau, anàlisi antirisc, comunicació, etc.		
Tasques:		
<ul style="list-style-type: none"> <li>- Contractació de formadors</li> <li>- Disseny de la programació didàctica</li> <li>- Elaboració de materials formatius</li> </ul>		
Origen de l'actuació:		
Planificació estratègica	Procés participatiu	Equip municipal
Agents		Relació amb Plans Existents:
Ajuntament de Canet de Mar		Pla estratègic 2030
Formadors		Pla de ordenació urbana municipal (POUM)
Pressupost;		Material gràfic
Iniciativa privada:	- €	
Ajudes i subvencions:	75.000 €	
Ajuntament:	25.000 €	
Cost total de la mesura:	100.000 €	
Fonts de finançament		
Generalitat		
Diputació de Barcelona		
Fons Europeus (Next Generation, FEDER, etc.)		
Actuacions relacionades:		
Totes		
Indicador de seguiment:		
Núm. de treballadors formats		

Figura 49. Exemple de formació en fons europeus

16. Posada en marxa del Reglament de participació












 <b>Eix: BENESTAR SOCIAL</b> <small>BENESTAR E IGUALTAT</small>				
<b>Línia d'actuació 16. Posada en marxa del Reglament de participació</b>				
<b>Acció 16.1 Creació del Consell de la Vila</b>				
<b>Temàtiques:</b>				
				
				
<b>Període d'actuació:</b>				
2022-2023		2024-2027		2027-2030
<b>Caràcter:</b>				
Normatiu	Planificació	Governança	Finançament	Difusió
<b>Descripció:</b>				
<p>Aquesta actuació té com a objectiu crear un òrgan participatiu el més plural possible, que no solament s'utilitzi com a eina de seguiment i avaluació d'aquesta Agenda urbana, sinó que pugui col·laborar amb els diferents departaments municipals i responsables polítics en la definició de programes, plans, projectes i iniciatives futures. Aquest òrgan serà el Consell de la Vila, definit en el reglament de participació del municipi.</p>				
<b>Tasques:</b>				
<ul style="list-style-type: none"> <li>- Identificació dels membres del Consell i contacte per la seva involucració en el Consell</li> <li>- Definició d'un pla de treball bianual per al Consell</li> <li>- Redacció d'actes de les reunions</li> <li>- Accions de comunicació i difusió</li> <li>- Creació del Consell dels Infants.</li> </ul>				
<b>Origen de l'actuació:</b>				
Planificació estratègica		Procés participatiu		Equip municipal
<b>Agents:</b>			<b>Relació amb Plans Existents:</b>	
Ajuntament de Canet de Mar Associacions locals			Reglament de participació ciutadana	
<b>Pressupost:</b>			<b>Material gràfic:</b>	
Iniciativa privada: 0 €				
Ajudes i subvencions: 12.500 €				
Ajuntament: 12.500 €				
Cost total de la mesura: 25.000 €				
<b>Fonts de finançament</b>				
Generalitat				
Diputació de Barcelona				
<b>Actuacions relacionades:</b>				
3.1, 5.3, 8.1, 9.1, 9.3, 12.2, 14.3, 14.5, 16.2				
<b>Indicador de seguiment:</b>				
Núm. de reunions				

Figura 50. Taller participatiu de l'Agenda Urbana de Canet de Mar.













 <b>Eix: BENESTAR SOCIAL</b> <small>BENESTAR E IGUALTAT</small>	
<b>Línia d'actuació 16. Posada en marxa del Reglament de participació</b>	
<b>Acció 16.2 Impuls dels consells sectorials de participació</b>	
<b>Temàtiques:</b>	
         	
<b>Període d'actuació:</b>	
2022-2023	2024-2027
2027-2030	
<b>Caràcter:</b>	
Normatiu	Planificació
Governança	Finançament
Difusió	
<b>Descripció:</b>	
<p>El Consell de la Vila, objecte de la darrera actuació, es podrà descentralitzar creant comissions sectorials durant un temps limitat, que tractin temes d'interès per a la ciutadania. Cada comissió comptarà amb un pla de treball i una persona encarregada de la seva dinamització, que serà membre del Consell.</p> <p>A més, els Consells existents s'impulsaran, revisant els reglaments que regeixen el seu funcionament, incorporant nous membres, etc.</p>	
<b>Tasques:</b>	
<ul style="list-style-type: none"> <li>- Identificació de comissions sectorials al Consell de la Vila</li> <li>- Nomenament de la persona encarregada i definició del pla de treball</li> <li>- Redacció d'actes de les reunions</li> <li>- Accions de comunicació i difusió</li> </ul>	
<b>Origen de l'actuació:</b>	
Planificació estratègica	Procés participatiu
Equip municipal	
<b>Agents:</b>	
Ajuntament de Canet de Mar	Relació amb Plans Existents:
Associacions locals	Reglament de participació ciutadana
<b>Pressupost:</b>	
<b>Material gràfic:</b>	
Iniciativa privada:	0 €
Ajudes i subvencions:	12.500 €
Ajuntament:	12.500 €
Cost total de la mesura:	25.000 €
<b>Fonts de finançament</b>	
Generalitat	
Diputació de Barcelona	
<b>Actuacions relacionades:</b>	
3.1, 5.3, 8.1, 9.1, 9.3, 12.2, 14.3, 14.5, 16.1	
<b>Indicador de seguiment:</b>	
Núm. de reunions	
	

Figura 51. Consell escolar de Canet de Mar.

## Pressupost

LÍNIA D'ACTUACIÓ	PRESSUPOST TOTAL	INVERSIÓ AJUNTAMENT	AYUDES SUBVENCIONS	INICIATIVA PRIVADA
<b>EIX ESPAI PÚBLIC</b>				
<b>1. Estratègia de potenciació de la platja com a infraestructura verda</b>	<b>17.100.000 €</b>	<b>650.000 €</b>	<b>10.500.000 €</b>	<b>5.950.000 €</b>
1.1. Desenvolupament de nous espais lliures al davant marítim	5.947.000 €	147.000 €		5.800.000 €
1.2. Pacificació de la NII	10.300.000 €	300.000 €	10.000.000 €	
1.3. Millora de la resiliència de la platja	353.000 €	203.000 €		150.000 €
<b>2. Programa de renaturalització</b>	<b>2.000.000 €</b>	<b>300.000 €</b>	<b>1.250.000 €</b>	<b>450.000 €</b>
2.1 Plan d'ecologització de l'espai urbà	500.000 €	150.000 €	250.000 €	100.000 €
2.2 Projecte de recuperació de la biodiversitat i el paisatge als marges dels rials	1.500.000 €	150.000 €	1.000.000 €	350.000 €
<b>3. Programa d'espai públic de qualitat, accessible i segur</b>	<b>17.350.000 €</b>	<b>4.000.000 €</b>	<b>13.000.000 €</b>	<b>350.000 €</b>
3.1 Execució del pla d'accessibilitat	16.915.000 €	3.915.000 €	12.750.000 €	250.000 €
3.2 Ordenança de neteja i seguretat de l'espai públic	435.000 €	85.000 €	250.000 €	100.000 €
<b>4. Pla local d'adaptació al canvi climàtic</b>	<b>4.000.000 €</b>	<b>1.500.000 €</b>	<b>2.250.000 €</b>	<b>250.000 €</b>
4.1 Desenvolupament d'instruments reguladors per millorar la resiliència al canvi climàtic	1.950.000 €	350.000 €	1.500.000 €	100.000 €
4.2 Projecte de millora del clavegueram	3.050.000 €	1.150.000 €	1.750.000 €	150.000 €
<b>5. Execució del Pla de transició energètica</b>	<b>5.850.000 €</b>	<b>325.000 €</b>	<b>525.000 €</b>	<b>5.000.000 €</b>
5.1. Millora de l'eficiència energètica als edificis municipals	4.250.000 €	1.250.000 €	3.000.000 €	
5.2 Ordenança per promoure la instal·lació de plaques solars fotovoltaïques i d'energies renovables	100.000 €	75.000 €	25.000 €	

LÍNIA D'ACTUACIÓ	PRESSUPOST TOTAL	INVERSIÓ AJUNTAMENT	AYUDES SUBVENCIONS	INICIATIVA PRIVADA
5.3 Creació d'una oficina d'assessorament eficiència energètica i energia solar a veïns i activitats econòmiques	5.750.000 €	250.000 €	500.000 €	5.000.000 €
<b>6. Pla de millora de la gestió de residus</b>	<b>850.000 €</b>	<b>300.000 €</b>	<b>450.000 €</b>	<b>100.000 €</b>
6.1 Millora de l'equipament de la Deixalleria	200.000 €	50.000 €	100.000 €	50.000 €
6.2 Programa d'incentius a la millora del procés de separació de residus	250.000 €	125.000 €	125.000 €	
6.3 Campanya de foment del consum responsable	200.000 €	75.000 €	100.000 €	25.000 €
6.4 Creació d'una eina digital que permeti el seguiment detallat del treball de neteja	200.000 €	50.000 €	125.000 €	25.000 €
<b>7. Programa d'impuls de la mobilitat sostenible</b>	<b>8.900.000 €</b>	<b>1.700.000 €</b>	<b>6.800.000 €</b>	<b>400.000 €</b>
7.1 Projecte de millora del transport públic	375.000 €	75.000 €	250.000 €	50.000 €
7.2 Execució del pla de camins escolars segurs	125.000 €	25.000 €	50.000 €	50.000 €
7.3 Implementació i dinamització d'una Zona de Baixes Emissions (zona 30) en el casc antic	1.350.000 €	250.000 €	1.000.000 €	100.000 €
7.4 Projecte per donar accessos de vianants segurs per sota de l'autopista. Senyalització dels camins rurals	1.050.000 €	350.000 €	500.000 €	200.000 €
7.5 Projecte supramunicipal de carril bici al voltant de la platja	6.000.000 €	1.000.000 €	5.000.000 €	
<b>EIX BENESTAR SOCIAL</b>				
<b>8. Programa de millora dels equipaments municipals</b>	<b>6.500.000 €</b>	<b>3.600.000 €</b>	<b>2.350.000 €</b>	<b>550.000 €</b>
8.1 Implementació del pla d'usos del Teatre Municipal	850.000 €	480.000 €	250.000 €	120.000 €
8.2 Redacció d'un Pla Director per al Castell de Sta. Florentina	100.000 €	20.000 €	50.000 €	30.000 €
8.3 Realització del trasllat de l'Institut Sunsi Mora	1.300.000 €	1.000.000 €	250.000 €	50.000 €
8.4 Elaboració del projecte i execució d'un nou pavelló esportiu	2.750.000 €	2.000.000 €	500.000 €	250.000 €

LÍNIA D'ACTUACIÓ	PRESSUPOST TOTAL	INVERSIÓ AJUNTAMENT	AYUDES SUBVENCIONS	INICIATIVA PRIVADA
8.5 Definició d'un pla d'usos i activitats, per fer de Vil·la Flora un Centre Cívic sostenible i ecològic	1.500.000 €	100.000 €	1.300.000 €	100.000 €
<b>9. Creació d'una oficina de suport al ciutadà vulnerable</b>	<b>450.000 €</b>	<b>250.000 €</b>	<b>100.000 €</b>	<b>100.000 €</b>
9.1 Pla pel suport als joves	100.000 €	50.000 €	25.000 €	25.000 €
9.2 Pla pel suport a famílies desfavorides	250.000 €	150.000 €	50.000 €	50.000 €
9.3 Pla pel suport a la gent gran	100.000 €	50.000 €	25.000 €	25.000 €
<b>13. Programa de millora de l'habitatge</b>	<b>75.100.000 €</b>	<b>1.500.000 €</b>	<b>13.000.000 €</b>	<b>60.600.000 €</b>
13.1 Creació d'una oficina municipal d'habitatge	60.600.000 €	250.000 €	250.000 €	60.100.000 €
13.2 Projecte de suport al lloguer	750.000 €	250.000 €	250.000 €	250.000 €
13.3 Pla per la recuperació i rehabilitació d'habitatges en desús	13.750.000 €	1.000.000 €	12.500.000 €	250.000 €
<b>16. Posada en marxa del Reglament de participació</b>	<b>50.000 €</b>	<b>25.000 €</b>	<b>25.000 €</b>	
16.1 Creació del Consell de la Vila	25.000 €	12.500 €	12.500 €	
16.2 Impuls als consells sectorials de participació	25.000 €	12.500 €	12.500 €	
<b>EIX ECONOMIA LOCAL</b>				
<b>10. Pla de promoció d'ocupació juvenil: treballa en Canet</b>	<b>500.000 €</b>	<b>200.000 €</b>	<b>200.000 €</b>	<b>100.000 €</b>
10.1 Tallers d'activació per als joves. Assessorament i orientació laboral	300.000 €	125.000 €	125.000 €	50.000 €
10.2 Projecte TTT Industries creatives i arts escèniques	125.000 €	50.000 €	50.000 €	25.000 €
10.3 Convenis de col·laboració amb centres educatius	75.000 €	25.000 €	25.000 €	25.000 €
<b>11 Programa de suport a la producció local</b>	<b>750.000 €</b>	<b>300.000 €</b>	<b>300.000 €</b>	<b>150.000 €</b>
11.1 Projecte de suport a la producció agroalimentària de Km 0	250.000 €	100.000 €	100.000 €	50.000 €
11.2 Pla de foment de la creació d'empreses de turisme sostenible	250.000 €	100.000 €	100.000 €	50.000 €
11.3 Pla d'assessorament i creixement empresarial dirigit a la indústria local	250.000 €	100.000 €	100.000 €	50.000 €



LÍNIA D'ACTUACIÓ	PRESSUPOST TOTAL	INVERSIÓ AJUNTAMENT	AYUDES SUBVENCIONS	INICIATIVA PRIVADA
11.4 Projecte d'impuls de l'indústria tèxtil local	<b>1.425.000 €</b>	25.000 €	300.000 €	1.100.000 €
<b>12. Pla de dinamització comercial: una nova botiga a Canet</b>	<b>550.000 €</b>	<b>150.000 €</b>	<b>200.000 €</b>	<b>200.000 €</b>
12.1 Desenvolupament d'un servei d'assessorament per a l'obertura de nous establiments	<b>75.000 €</b>	50.000 €	25.000 €	
12.2 Campanyes de promoció del comerç local	<b>225.000 €</b>	50.000 €	75.000 €	100.000 €
12.3 Pla d'ocupació de locals buits en planta baixa per afavorir la continuïtat comercial als principals eixos del nucli urbà	<b>250.000 €</b>	50.000 €	100.000 €	100.000 €
<b>14. Pla de digitalització de l'ens local</b>	<b>2.200.000 €</b>	<b>700.000 €</b>	<b>1.275.000 €</b>	<b>225.000 €</b>
14.1 Creació d'una plataforma digital per a la gestió energètica municipal	<b>500.000 €</b>	200.000 €	300.000 €	0 €
14.2 Establiment d'un GIS (Sistema d'Informació Geogràfica) per a la gestió de recursos municipals	<b>375.000 €</b>	100.000 €	275.000 €	0 €
14.3 Millora de la web de l'Ajuntament (incloent eina per participació)	<b>175.000 €</b>	50.000 €	100.000 €	25.000 €
14.4 Projecte d'ampliació de les instal·lacions públiques d'accés a internet	<b>900.000 €</b>	250.000 €	500.000 €	150.000 €
14.5 Projecte de formació digital a la ciutadania	<b>250.000 €</b>	100.000 €	100.000 €	50.000 €
<b>15. Programa de racionalització dels recursos municipals</b>	<b>150.000 €</b>	<b>50.000 €</b>	<b>100.000 €</b>	<b>0 €</b>
15.1 Millora de la gestió dels recursos humans i ús més eficient dels recursos materials de l'Ajuntament	<b>50.000 €</b>	25.000 €	25.000 €	
15.2 Formació en gestió de fons europeus	<b>100.000 €</b>	25.000 €	75.000 €	
<b>TOTAL</b>	<b>142.300.000 €</b>	<b>15.550.000 €</b>	<b>52.325.000 €</b>	<b>74.425.000 €</b>

**Cronograma**

LÍNIA D'ACTUACIÓ	PRESSUPOST TOTAL	Període	2022	2023	2024	2025	2026	2027	2028	2029	2030
<b>EIX ESPAI PÚBLIC</b>											
<b>Estratègia de potenciació de la platja com a infraestructura verda</b>	<b>17.100.000 €</b>	<b>2022-2030</b>									
1.1. Desenvolupament de nous espais lliures al davant marítim	5.947.000 €	2022-2030									
1.2. Pacificació de la NII	10.300.000 €	2022-2030									
1.3. Millora de la resiliència de la platja	353.000 €	2022-2030									
<b>2. Programa de renaturalització</b>	<b>2.000.000 €</b>	<b>2023-2030</b>									
2.1 Plan d'ecologització de l'espai urbà	<b>500.000 €</b>	2023-2027									
2.2 Projecte de recuperació de la biodiversitat i el paisatge als margens dels rials	<b>1.500.000 €</b>	2023-2030									
<b>3. Programa d'espai públic de qualitat, accessible i segur</b>	<b>17.350.000 €</b>	<b>2025-2030</b>									
3.1 Execució del pla d'accessibilitat	<b>16.915.000 €</b>	2025-2030									
3.2 Ordenança de neteja i seguretat de l'espai públic	<b>435.000 €</b>	2025-2030									
<b>4. Pla local d'adaptació al canvi climàtic</b>	<b>4.000.000 €</b>	<b>2023-2030</b>									
4.1 Desenvolupament d'instruments reguladors per millorar la resiliència al canvi climàtic	<b>1.950.000 €</b>	2023-2030									
4.2 Projecte de millora del clavagueram (incloent tanc de tempestes)	<b>3.050.000 €</b>	2023-2030									

LÍNIA D'ACTUACIÓ	PRESSUPOST TOTAL	Període	2022	2023	2024	2025	2026	2027	2028	2029	2030
<b>5. Execució del Pla de transició energètica</b>	<b>65.750.000 €</b>	<b>2022-2030</b>									
5.1. Millora de l'eficència energètica als edificis municipals	<b>4.250.000 €</b>	2022-2030									
5.2 Ordenança per promoure la instal·lació de plaques solars fotovoltaïques i d'energies renovables	<b>100.000 €</b>	2022-2030									
5.3 Creació d'una oficina d'assessorament eficiència energètica i energia solar a veïns i activitats econòmiques	<b>750.000 €</b>	2022-2030									
<b>6. Pla de millora de la gestió de residus</b>	<b>650.000 €</b>	<b>2023-2026</b>									
6.1 Millora de l'equipament de la Deixalleria	<b>200.000 €</b>	2023-2026									
6.2 Programa d'incentius a la millora del procés de separació de residus	<b>250.000 €</b>	2023-2026									
6.3 Campanya de foment del consum responsable	<b>200.000 €</b>	2023-2026									
6.4 Creació d'una eina digital que permeti el seguiment detallat del treball de neteja	<b>200.000 €</b>	2023-2026									
<b>7. Programa d'impuls de la mobilitat sostenible</b>	<b>8.900.000 €</b>	<b>2023-2027</b>									
7.1 Projecte de millora del transport públic	<b>375.000 €</b>	2023-2027									
7.2 Execució del pla de camins escolars segurs	<b>125.000 €</b>	2023-2027									
7.3 Implementació i dinamització d'una Zona de Baixes Emissions (zona 30) en el casc antic	<b>1.350.000 €</b>	2023-2027									

LÍNIA D'ACTUACIÓ	PRESSUPOST TOTAL	Període	2022	2023	2024	2025	2026	2027	2028	2029	2030
7.4 Projecte per donar accessos de vianants segurs per sota de l'autopista. Senyalització dels camins rurals	<b>1.050.000 €</b>	2023-2027									
7.5 Projecte supramunicipal de carril bici al voltant de la platja	<b>6.000.000 €</b>	2023-2027									
<b>EIX BENESTAR SOCIAL</b>											
<b>8. Programa de millora dels equipaments municipals</b>	<b>5.400.000 €</b>	<b>2023-2030</b>									
8.1 Implementació del pla d'usos del Teatre Municipal	<b>850.000 €</b>	2023-2030									
8.2 Redacció d'un Pla Director per al Castell de Sta. Florentina	<b>100.000 €</b>	2023-2030									
8.3 Realització del trasllat de l'Institut Sunsi Mora	<b>1.300.000 €</b>	2023-2030									
8.4 Elaboració del projecte i execució d'un nou pavelló esportiu	<b>2.750.000 €</b>	2023-2030									
8.5 Definició d'un pla d'usos i activitats, per fer de Vil·la Flora un Centre Cívic sostenible i ecològic	<b>400.000 €</b>	2023-2030									
<b>9. Creació d'una oficina de suport al ciutadà vulnerable</b>	<b>450.000 €</b>	<b>2023-2030</b>									
9.1 Pla pel suport als joves	<b>100.000 €</b>	2023-2030									
9.2 Pla pel suport a famílies desfavorides	<b>250.000 €</b>	2023-2030									
9.3 Pla pel suport a la gent gran	<b>100.000 €</b>	2023-2030									

LÍNIA D'ACTUACIÓ	PRESSUPOST TOTAL	Període	2022	2023	2024	2025	2026	2027	2028	2029	2030
<b>13. Programa de millora de l'accés a l'habitatge</b>	<b>15.100.000 €</b>	<b>2023-2030</b>									
13.1 Creació d'una oficina municipal d'habitatge (amb o sense assessorament en eficiència energètica?) per afavorir la construcció d'Habitatges de Protecció Oficial i la formació de cooperatives d'habitatge	<b>60.600.000 €</b>	2023-2030									
13.2 Projecte de suport al lloguer (Establiment d'una borsa d'habitatge de lloguer assequible i ampliació de conveni amb SAREB per lloguer social)	<b>750.000 €</b>	2023-2030									
13.3 Pla per la recuperació i rehabilitació d'habitatges en desús	<b>13.750.000 €</b>	2023-2030									
<b>16. Posada en marxa del Reglament de participació</b>	<b>50.000 €</b>	<b>2023-2030</b>									
16.1 Creació del Consell de la Vila	<b>25.000 €</b>	2023-2030									
16.2 Impuls als consells sectorials de participació	<b>25.000 €</b>	2023-2030									
<b>EIX ECONOMIA LOCAL</b>											
<b>10. Pla de promoció d'ocupació juvenil: treballa en Canet de Mar</b>	<b>500.000 €</b>	<b>2022-2026</b>									
10.1 Tallers d'activació per als joves. Assessorament i orientació laboral	<b>300.000 €</b>	2022-2026									
10.2 Projecte TTT Industries creatives i arts escèniques	<b>125.000 €</b>	2022-2026									

LÍNIA D'ACTUACIÓ	PRESSUPOST TOTAL	Període	2022	2023	2024	2025	2026	2027	2028	2029	2030
10.3 Convenis de col·laboració centres educatius per a la posada en marxa de plans de formació d'interès per als joves i per a les empreses del municipi	<b>75.000 €</b>	2022-2026									
<b>11 Programa de suport a la producció local</b>	<b>750.000 €</b>	<b>2022-2030</b>									
11.1 Projecte de suport a la producció agroalimentària de Km 0	<b>250.000 €</b>	2022-2030									
11.2 Pla de foment de la creació d'empreses de turisme sostenible	<b>250.000 €</b>	2022-2030									
11.3 Pla d'assessorament i creixement empresarial dirigit a la indústria local,	<b>250.000 €</b>	2022-2030									
11.4 Projecte d'impuls de l'indústria tèxtil local	<b>1.425.000 €</b>	2022-2026									
<b>12. Pla de dinamització comercial: una nova botiga a Canet</b>	<b>550.000 €</b>	<b>2022-2030</b>									
12.1 Desenvolupament d'un servei d'assessorament per a l'obertura de nous establiments	<b>75.000 €</b>	2022-2030									
12.2 Campanyes de promoció del comerç local	<b>225.000 €</b>	2022-2030									
12.3 Pla d'ocupació de locals buits en planta baixa per afavorir la continuïtat comercial als principals eixos del nucli urbà	<b>250.000 €</b>	2022-2030									
<b>14. Pla de digitalització de l'ens local</b>	<b>2.200.000 €</b>	<b>2022-2026</b>									
14.1 Creació d'una plataforma digital per a la gestió energètica municipal	<b>500.000 €</b>	2022-2026									

LÍNIA D'ACTUACIÓ	PRESSUPOST TOTAL	Període	2022	2023	2024	2025	2026	2027	2028	2029	2030
14.2 Establiment d'un GIS (Sistema d'Informació Geogràfica) per a la gestió de recursos municipals	375.000 €	2022-2026									
14.3 Millora de la web de l'Ajuntament (incloent eina per participació)	175.000 €	2022-2026									
14.4 Projecte d'ampliació de les instal·lacions públiques d'accés a internet	900.000 €	2022-2026									
14.5 Projecte de Formació digital a la ciutadania	250.000 €	2022-2026									
15. Programa de racionalització dels recursos municipals	150.000 €	2022-2026									
15.1 Millora de la gestió dels recurs humans i ús més eficient dels recurs materials de l'ajuntament	50.000 €	2022-2026									
15.2 Formació en gestió de fons europeus	100.000 €	2022-2026									
<b>TOTAL</b>	<b>140.900.000 €</b>										

## Fons de finançament

A continuació es detalla per cada línia d'actuació aquells organismes que proporcionen finançament a la qual podrien optar les accions incloses en cadascuna d'aquestes línies. Per a cada organisme, s'inclou a continuació enllaços web amb opcions de finançament.

LÍNIA D'ACTUACIÓ
<p>1. Estratègia de potenciació de la platja com a infraestructura verda</p> <p>Diputació de Barcelona. Àrea Infraestructures i Espais Naturals Urbanisme i habitatge <i>Finançament per a la redacció de planejament urbanístic</i></p>
<p>2. Programa de renaturalització</p> <p>Diputació de Barcelona. Àrea Infraestructures i Espais Naturals Urbanisme i habitatge <i>Verd urbà: planificació i millora</i></p>
<p>3. Programa d'espai públic de qualitat, accessible i segur</p> <p>Diputació de Barcelona. Àrea Infraestructures i Espais Naturals Urbanisme i habitatge <i>Espai públic: planificació i projectes d'espais públics saludables i resilients</i></p>
<p>4. Pla local d'adaptació al canvi climàtic</p> <p>Generalitat. Departament d'Acció Climàtica, Alimentació i Agenda rural. <i>Subvencions a ens locals de Catalunya per al desenvolupament d'actuacions de mitigació i d'adaptació al canvi climàtic</i></p> <p>Diputació de Barcelona. Àrea d'Acció Climàtica Medi ambient <i>Planificació per a la transició energètica i el clima</i></p>
<p>5. Execució del Pla de transició energètica</p> <p>Diputació de Barcelona. Àrea d'Acció Climàtica Medi ambient <i>Agències d'energia</i></p>
<p>6. Pla de millora de la gestió de residus</p> <p>Generalitat. Agència de Residus de Catalunya <i>Subvencions per a projectes de foment de la recollida selectiva de residus municipals</i> <i>Subvencions per a projectes de prevenció i preparació per a la reutilització de residus municipals</i></p> <p>Fons Europeus. Next Generation. <i>Millorar de les infraestructures per a la gestió dels residus municipals a Catalunya, en el marc del Pla de recuperació, transformació i resiliència –finançat per la Unió Europea– NextGeneration EU</i></p>
<p>7. Programa d'impuls de la mobilitat sostenible</p> <p>Diputació de Barcelona. Àrea d'Acció Climàtica. Medi ambient <i>Promoció de la mobilitat sostenible</i> <i>Implantació d'accions sostenibles de mobilitat</i></p> <p>Àrea Infraestructures i Espais Naturals. Territori i parcs naturals <i>Actuacions derivades de plans i estudis de mobilitat urbana</i> <i>Estudis i plans d'accessibilitat</i> <i>Inventari de camins municipals</i></p>
<p>8. Programa de millora dels equipaments culturals, educatius i esportius municipals</p> <p>Diputació de Barcelona. Àrea Infraestructures i Espais Naturals. Urbanisme i habitatge <i>Equipaments: planificació i projectes d'edificis d'equipaments sostenibles</i></p> <p>Gerència de Serveis de Cultura</p>




<u>Subvencions per a finançar les obres i/o actuacions de reforma, millora i manteniment d'equipaments culturals locals 2021-2022</u>	
9. Creació d'una oficina de suport al ciutadà vulnerable	Diputació de Barcelona. Àrea d'Igualtat i Sostenibilitat Social Benestar i ciutadania. <u>Finançament de programes de lluita contra la vulnerabilitat social i d'accions de millora dels serveis socials</u> <u>Redacció del projecte "Ciutats amigues amb les persones grans"</u> <u>Programa per promoure l'envelliment actiu i l'empoderament de les persones grans que viuen en petits municipis.</u> <u>Suport tècnic a ens locals per l'implementació de projectes estratègics en l'àmbit de l'envelliment actiu</u>
10. Pla de promoció d'ocupació juvenil: treballa en Canet	Generalitat de Catalunya. Departament d'Empresa i Treball <u>Subvencions per al desenvolupament d'espais de recerca de feina en l'àmbit de l'orientació per a l'ocupació</u> Diputació de Barcelona. Àrea d'Igualtat i Sostenibilitat Social. Benestar i ciutadania <u>Finançament en l'àmbit de joventut</u> <u>Tallers d'emancipació</u> Àrea Desenvolupament Econòmic, Turisme i Comerç. Economia i treball <u>Projectes específics per a la dinamització del mercat de treball local</u>
11. Programa de suport a la producció local	Diputació de Barcelona. Àrea Desenvolupament Econòmic, Turisme i Comerç. Economia i treball <u>Estudis del teixit comercial, mercats i fires locals</u> <u>Projectes singulars de suport del teixit comercial, mercats i fires locals</u> <u>Projectes singulars de suport al teixit productiu</u> <u>Actuacions de suport a la indústria</u>
12. Pla de dinamització comercial: una nova botiga a Canet	Diputació de Barcelona. Àrea Desenvolupament Econòmic, Turisme i Comerç. Economia i treball <u>Cooperació comercial entre diversos ens locals</u> <u>Subvencions Reempresa</u>
13. Programa de millora de l'habitatge	Diputació de Barcelona. Àrea d'Igualtat i Sostenibilitat Social Benestar i ciutadania <u>Arranjament d'habitatges</u> <u>Projectes de suport al dret a l'habitatge des de l'emergència social</u> Diputació de Barcelona. Àrea Infraestructures i Espais Naturals Urbanisme i habitatge <u>Foment del lloguer i la gestió d'habitatge assequible</u>
14. Pla de digitalització de l'ens local	Diputació de Barcelona. Àrea Innovació, Govern Locals i Cohesió Territorial Innovació i governs digitals <u>Dispositius i programari per a la millora de l'equipament digital dels governs locals</u>
15. Programa de racionalització dels recursos municipals	Diputació de Barcelona. Àrea Innovació, Govern Locals i Cohesió Territorial. Innovació i governs digitals. <u>Anàlisi de l'estructura organitzativa, actualització de la rllt i/o adequació retributiva singular</u> <u>Assistència tècnica integral en formació</u> <u>Promoció del canal electrònic, l'accés a la informació pública i la transparència</u>
16. Posada en marxa del Reglament de participació	

Diputació de Barcelona. Àrea de Presidència Administració local

*Finançament en l'àmbit de la participació ciutadana*

*Finançament de projectes singulars per a la implicació de la ciutadania en els petits municipis*

# Sistema de seguiment i avaluació de la implementació del Pla d'Acció



## Pla de seguiment i avaluació

L'Agenda Urbana Local de Canet de Mar, com a principal document estratègic d'aquest municipi, acull tots aquells plans, projectes i iniciatives a desenvolupar fins a 2030. Permet l'articulació de les polítiques locals i facilita un enfocament integrat en la planificació i en la presa de decisions. En plantejar un àmbit d'actuació tan variat i un horitzó temporal tan ampli, el document ha d'adaptar-se periòdicament a les necessitats canviants de la societat local. Així, el procés de planificació estratègica que ha obert aquesta Agenda Urbana no es tanca amb la seva redacció. Així doncs, des de la seva aprovació pel Ple municipal, es posen al servei dels diferents agents que han col·laborat, una sèrie d'eines que permetran seguir i avaluar el grau d'implementació de les actuacions definides en el pla d'acció.

Aquest pla de seguiment i avaluació és aquest conjunt d'eines que requeriran de recursos específics i econòmics però sobretot humans, tant de les administracions públiques com de la ciutadania local, per al seu correcte ús. Tècnics municipals, responsables polítics, veïns i veïnes de Canet de Mar hauran de treballar braç a braç en la vigilància, revisió i reformulació de les polítiques locals incloses en aquest document.

Les eines que definirem a continuació són:

- Espais de seguiment, que comprenen els grups principals de cogovernança local, on treballadors municipals i responsables municipals treballaran de manera interna, coordinaran esforços amb altres agents externs i posaran en comú amb la ciutadania l'avanç en la implementació de l'Agenda Urbana.
- Indicators d'avaluació i seguiment, de dos tipus: d'estratègia i d'actuacions, que mesuraran de manera quantitativa i qualitativa la contribució de l'Agenda Urbana de Canet de Mar a la resta d'agendes nacionals i internacionals.
- Accions de comunicació i difusió, que continuïn les ja començades amb la finalitat de donar a conèixer el procés d'implementació.

Programació anual, quadre de comandament on es planifiquen cada any les accions a realitzar en cada actuació a treballar, a més d'incloure la persona responsable i els recursos necessaris.

Creació d'espais de  
seguiment

Definició dels indicadors  
d'avaluació i seguiment

Comunicació i difusió

Programació anual

## Espais de seguiment

L'Ajuntament de Canet de Mar ha creat una regidoria Pla Estratègic 2030, on es volen decidir els objectius del municipi de cara a aquest decenni. La participació ciutadana i la diagnosi inicial seran del tot imprescindibles per saber com planificar el futur.

El pla estratègic vol centrar la planificació en tres eixos: sostenibilitat, benestar del ciutadà i economia de futur i llocs de treball, i decidir els objectius i les accions per a assolir-los, amb l'horitzó 2030, i per aquest motiu el pla estratègic 2030 s'ha alineat amb el Pla d'Acció de l'Agenda Urbana de Canet de Mar, servint-se de l'experiència prèvia i organització interna del consistori.

La definició d'espais de seguiment per a l'agenda urbana, tracta d'establir una coordinació entre els diferents agents del municipi i també a nivell supramunicipal proposant un model de governança, que creï un engranatge dinàmic que permeti generar i gestionar la informació, amb la finalitat de garantir una òptima comunicació a la ciutadania.

Són per tant dos els nivells a cobrir, d'una banda establir espais per a la governança i el seguiment interns a l'estructura municipal i, per un altre, estableix els espais necessaris perquè aquesta governança de l'agenda urbana arribi a la ciutadania durant la fase d'implementació, així com ho ha fet durant la seva elaboració.

El model de governança pública local, pretén ressaltar les dimensions relacionades amb la integritat, transparència i participació. Això requereix una organització i funcionament que permeti posar en coordinació al conjunt d'agents en l'elaboració d'aquest full de ruta.

Per a això, s'organitza una estructura conformada per dos grups principals de treball que tindran com a objectiu identificar els avanços en la materialització de les actuacions en marxa, exposar les necessitats detectades i acordar solucions. Un d'ells tindrà un caràcter més intern, ja que agruparà als tècnics municipals i responsables polítics; mentre que l'altre buscarà compartir la informació amb els principals col·lectius i associacions de ciutadans canetencs.

Tots dos grups seran una continuació dels mecanismes utilitzats per a la redacció de l'Agenda.

### Grup de Coordinació

El grup de coordinació intern ha demostrat àmpliament el seu bon funcionament durant les diferents reunions de control de l'elaboració del document. A més, en estar format per responsables d'àrees que treballen en coordinació amb diversos departaments municipals poden traslladar informació, necessitats i oportunitats de cadascú a la resta del grup.

Formaran part del grup de coordinació les següents persones:

- Lluís Llovet, Regidor d'Urbanisme i Pla estratègic 2030
- Alba Farré, Coordinadora del grup de treball Territori i arquitecta municipal
- Maria Artigas, Coordinadora de Societat i responsable d'educació
- Maribel Cortès, Coord. Economia i responsable de l'agència de desenvolupament local
- Marta Mollfulleda, Responsable de comunicació

Si bé, el grup ha estat suficient durant la fase de redacció de l'Agenda Urbana, que ha comptat amb el suport de la Diputació de Barcelona i de l'equip d'assistència tècnica per a l'elaboració de l'agenda, la dimensió del treball a realitzar durant la fase d'implementació de l'agenda que comença a continuació, planteja altres reptes molt més complexos al consistori. Com són les tasques de seguiment i implementació de les accions del pla d'acció, la coordinació de les diferents fonts de finançament necessàries per a l'execució dels fons, l'articulació dels diferents projectes, el seguiment del calendari, el suport i assessorament a la planificació i execució del pressupost previst, l'actualització del pla d'acció i el report de la bateria d'indicadors. Aquestes tasques excedeixen de llarg les funcions dels tècnics municipals integrats dins del grup de coordinació, atès el considerable volum de feina i la manca de recursos humans del consistori. Es per això que es considera necessari dotar a l'estructura municipal de personal específic per desenvolupar les esmentades funcions, i així aconseguir un bon desenvolupament del pla d'acció, a més de la coordinació entre els diferents departaments municipals, la recerca de fonts de finançament, la captació i gestió d'ajuts i la recollida de dades pel seguiment i report dels indicadors.

Les persones que s'incorporin, en el seu cas, passaran a reforçar el grup participant activament en aquest.

Aquest grup es reunirà cada 6 mesos per revisar l'estat d'execució de cada mesura. Sempre que sigui possible i adequat, s'actualitzarà el valor dels indicadors de seguiment que es defineixen en el pròxim apartat d'aquest pla.



## Ciutadania

L'objectiu fonamental de la governança és arribar amb claredat a la ciutadania. És per això que s'han formulat un espai de seguiment per fer partícip directa a la població en el procés d'implementació de l'Agenda Urbana.

La voluntat del govern municipal és posar en marxa el Consell de La Vila, mecanisme més integral de cogovernança que proposa el Reglament de participació de Canet de Mar. Aquest organisme es constituirà com l'eina amb la qual les associacions i col·lectius organitzats de ciutadans i ciutadanes contribuiran a la implementació de l'Agenda. Les activitats participatives realitzades durant l'elaboració d'aquesta Agenda han aconseguit mobilitzar a un grup de representants de la societat civil. Se'ls convidarà a formar part del Consell i la seva composició es revisarà periòdicament per tal d'incorporar nous col·lectius, organitzacions o ciutadans amb els quals sigui interessant comptar.

Es convocarà per a la seva constitució als següents col·lectius:

- Centre de Recerca i Transferència de Tecnologia Tèxtil (CRTTT) de Canet.
- PIMEC, Petita i Mitjana Empresa de Catalunya. Delegació Maresme.
- Associació de Comerciants, Canet Impacta.
- Coordinadora d'Emergència Ambiental de Canet (CEAC)
- Fot-li Castanya
- Centre d'Estudis Canet
- ACPO – plataforma per l'Odeon
- Associació cultural islàmica
- Centres educatius: Institut Sunsi Mora i Institut Domènec i Muntaner
- Fundació Garrofers
- ANC local



Incloem a continuació la definició que dona el Reglament de participació del Consell de Vila:

#### Article 15. El Consell de la Vila i les comissions sectorials de treball

1. El Consell de la Vila és el màxim òrgan municipal consultiu de participació i deliberació ciutadanes i es descentralitza a través de comissions sectorials amb una vigència temporal limitada.

2. La presidència recau en l'alcalde o alcaldessa i la vicepresidència s'assigna de forma rotatòria en una de les entitats que l'integren segons els termes que s'estableixin al seu reglament de funcionament.

3. El Consell de la Vila ha d'estar integrat com a mínim per:

a) Representants de les organitzacions i entitats econòmiques, socials, professionals i veïnals més representatives segons s'estableixi al seu acord de constitució.

b) L'alcalde o alcaldessa i regidors i regidores delegats de l'alcalde o alcaldessa, seguint un criteri de proporcionalitat d'acord amb els resultats obtinguts per les llistes a les quals pertanyen a les darreres eleccions municipals, i que en cap cas poden superar en un terç el nombre total de membres del Consell de la Vila.

c) Un tècnic municipal que s'encarrega de garantir el seu funcionament, de la facilitació dels debats i de la coordinació del Consell de la Vila amb la resta d'espais de participació.

4. La seva creació ha de ser acordada pel Ple municipal, el qual n'ha de determinar la seva composició i la regulació del seu funcionament i modificació. El seu acord de constitució ha d'incloure, com a mínim, els següents apartats:

a) Àmbit i objecte d'actuació.

b) Mecanismes de deliberació, presa de decisions i dinàmica de funcionament.

c) Drets i deures dels membres.

d) Tipologia de persones físiques i jurídiques que en poden formar part.

e) Mecanismes de modificació.

f) Forma de dissolució.

5. El Consell de la Vila consta de dos òrgans diferenciats:

a) El Ple del Consell: integrat per tots els seus membres. Es reuneix com a mínim dues vegades a l'any per debatre sobre l'estat del municipi i per definir el seu pla de treball.

b) Les comissions sectorials de treball: que treballen sobre aspectes sectorials concrets. Les comissions de treball es creen per delegació del Ple del Consell segons els termes establerts al seu acord de constitució i tenen una durada temporal limitada a la vigència de l'encàrrec que hagin rebut. Les comissions han de coordinar-se amb la resta d'òrgans estables de participació.



A les comissions sectorials poden participar ciutadans a títol individual segons els termes establerts pel acord de constitució del Consell de la Vila.

6. L'ordre del dia de les sessions de treball del Consell de la Vila estarà obert a la ciutadania i entitats que podran proposar temes a incloure, segons s'estableixi al seu acord de constitució.

7. Les funcions del Consell de la Vila com a mínim són:

- a) Participar i deliberar sobre les principals qüestions la política municipal.
  - b) Emetre informes, estudis i propostes a iniciativa pròpia o de l'ajuntament sobre matèries de competència municipal.
  - c) Crear i fomentar procediments de participació, amb possibilitat de generar actuacions públiques, i que també serveixin per estimular l'associacionisme.
  - d) Participar en plens municipals i comissions informatives presentant iniciatives, suggeriments i propostes.
  - e) Les altres funcions que determini el Ple mitjançant normes orgàniques.
8. Per tal de poder constituir una comissió sectorial de treball aquesta haurà de tenir un pla de treball i una persona encarregada de la seva dinamització.



A més, tal com s'ha especificat en el pla d'acció d'aquesta Agenda Urbana, aquest òrgan col·laborarà amb els diferents departaments municipals i responsables polítics en la definició de programes, plans, projectes i iniciatives futures.

El Consell de la Vila serà convocat de manera semestral, un mes després de la celebració de la reunió semestral de seguiment del grup de coordinació municipal. Cada convocatòria inclourà l'aprovació de l'acta de l'anterior sessió, la presentació dels avanços de l'Agenda Urbana i un espai per a dubtes i aportacions dels participants.

Per a promoure la participació activa dels seus membres, es dissenyaran petits tallers de treball, semblants al realitzat durant 2022, per debatre sobre iniciatives noves o a detallar de l'Agenda Urbana.

A més d'aquests grups de seguiment, es proposa la creació d'un tercer espai per involucrar a diferents agents externs a la implementació de l'Agenda. Durant l'elaboració, els grups polítics de l'oposició han estat informats puntualment, la qual cosa va afavorir l'aprovació unànime del document. És per això que aquesta bona pràctica ha de continuar i incorporarà, en el cas de ser necessari, altres entitats supramunicipals.



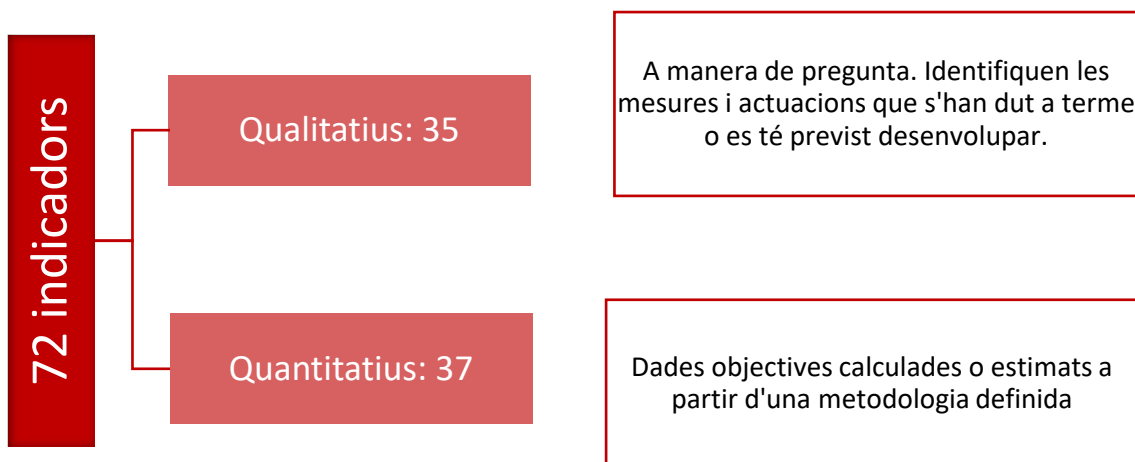
## Indicadors d'avaluació i seguiment

Per mesurar el grau d'assoliment dels objectius mentre es van executant les accions, s'han establert unes eines d'avaluació que inclouen un llistat d'indicadors de seguiment que permetran a l'Ajuntament de Canet de Mar avaluar el compliment gradual dels objectius que persegueix aquest document.

Els indicadors que s'exposen a continuació avaluen el grau de consecució dels objectius i de desenvolupament de les línies d'actuació de l'Agenda Urbana Local de Canet de Mar amb Horitzó a 2030. Tracten de quantificar el grau de compromís de l'entitat local amb relació a les 10 principals temàtiques o objectius estratègics de l'Agenda Urbana, que comparteixen amb altres municipis que han seguit les directrius de les agendes urbanes nacionals i Internacionals per a elaborar aquest document estratègic. S'adapten a la situació de partida i el context de la ciutat; ja que han d'emprar-se per a habilitar un procés d'avaluació local, capaç d'identificar el grau de millora urbana que comportarà la implementació de les accions definides.

S'inclouen en aquest Pla de seguiment indicadors de dos tipus:

- Indicadors d'estratègia, que avaluen la implementació global de l'Agenda. Estan basats en la metodologia de la Agenda Urbana Espanyola (AUE), que proposa un total de 72 indicadors qualitius i quantitius.
- Indicadors d'actuacions, que s'han dissenyat per a cadascuna de les fitxes.



## Indicadors d'Estratègia

L'Agenda Urbana Espanyola proposa uns Indicadors d'Avaluació i Seguiment alineats amb cadascun dels seus objectius específics. En total, es recullen un total de 72 indicadors, 35 dels quals són qualitius, és a dir, es formulen a manera de pregunta i permeten identificar les mesures i actuacions implementades o planificades. Per contra, els 37 indicadors restants són quantitius; dades objectives (superfície, pressupost...), calculats o estimats a partir d'una metodologia establerta.

Quant a l'àmbit temporal dels indicadors, s'estableixen dues dates de referència per a quantificar els resultats del procés: l'any 2022 o situació actual i l'horitzó 2030.

El Ministeri de Transports, Mobilitat i Agenda Urbana (MITMA), principal responsable de l'AUE, recopilarà aquests indicadors cada tres anys d'aquells municipis de l'Estat que van ser escollits com a prova pilot. La Diputació de Barcelona i els municipis de la província que han estat els primers a embarcar-se en l'elaboració de la seva Agenda Urbana Local (entre els quals es troba Canet de Mar), formen part d'aquest grup. Per tant, reportaran els resultats dels indicadors que us detallem a continuació.

Aquest report es realitzarà a través del Format d'Intercanvi d'Indicadors de Seguiment i Avaluació (FIISE). Els dos horitzons temporals en els quals es calculen els valors per a Canet de Mar coincideixen amb els camps de "situació actual" i "situació prevista i compromisos a 2030" inclosos en l'arxiu estatal. Aquest sistema de recol·lecció d'informació permetrà al Ministeri conformar una base de dades estatal, amb els mateixos indicadors de seguiment referits per a més de 1000 municipis espanyols de diferents grandàries i configuracions.

Aquests indicadors d'estratègia segueixen els criteris metodològics de càlcul del document "Indicadors de seguiment i avaluació" de l'Agenda Urbana Espanyola, disponible al seu web. El seu disseny es basa en indicadors establerts en l'àmbit estatal, com els utilitzats en les Estratègies de Desenvolupament Urbà Sostenible (Estratègies DUSI), i internacional, com aquells que defineix el Pacte de les Alcaldies pel Clima i l'Energia i les fites dels ODS 11, pel qual l'Agenda 2030 de les Nacions Unides anhela aconseguir que les ciutats siguin inclusives, segures, resilents i sostenibles. Aquests indicadors serviran de base per donar resposta als requeriments de les Agendes internacionals per part del nostre país i permetran una anàlisi i avaluació en l'àmbit supramunicipal de la principal política urbana espanyola.

A continuació, es detalla el càlcul d'indicadors de seguiment que correspon al Pla d'Acció de l'AU de Canet de Mar, seguint el format d'indicadors establert pel MITMA, que com hem comentat és necessari mantenir per reportar arribat el moment. És per aquest motiu que s'inclou en el llistat els 72 indicadors, indicant en aquells que no escaigui reportar la indicació de No Aplica (N/A). En la columna d'observacions, es detallen les actuacions del pla d'acció que s'han tingut en compte pel càlcul de l'indicador objectiu a 2030.

Indicador	Valor actual	Objectiu 2030	Observacions
<b>OE1. ORDENAR EL TERRITORI I FER UN ÚS RACIONAL DEL SÒL, CONSERVAR-LO I PROTEGIR-LO</b>			
<b>1.1. ORDENAR EL SÒL DE MANERA COMPATIBLE AMB EL SEU ENTORN TERRITORIAL</b>			
1.1.1. S'han incorporat en els instruments d'ordenació territorial i urbanística criteris per a assegurar l'ús racional del sòl que atengui el principi de desenvolupament sostenible?	Si	N/A	El Pla de Ordenació Urbanística Municipal (POUM), aprovat en desembre 2021, segueix aquest criteris.

Indicador	Valor actual	Objectiu 2030	Observacions
1.1.2. Correlació entre urbanització de sòl, dinàmica demogràfica, ocupació i activitats econòmiques.	0	20,08%	La memòria social del POUM justifica la dotació de sòl per a la construcció de HPO dins del sòl d'ús residencial definit, conforme a l'article 57.3 de la LLUC. També justifica el planejament l'adequació del sòl amb usos productius. És per això que considerem que el sòl urbà planificat és adequat a la projecció demogràfica i l'increment d'activitats econòmiques previst per a 2030. El valor d'aquest indicador és % de sòl urbà planificat que es preveu estarà construït en 2030, respecte a l'actual.
1.1.3. Pressupost de les actuacions previstes de foment de l'activitat agrícola, ramadera i de desenvolupament rural sostenible en el sòl preservat de la transformació urbanística.	0	250.000 €	S'inclou aquí el pressupost de l'actuació 11.1 del pla d'acció
<b>1.2. CONSERVAR I MILLORAR EL PATRIMONI NATURAL I CULTURAL I PROTEGIR EL PAISATGE</b>			
1.2.1. ¿Es disposa d'un Pla de gestió municipal del patrimoni natural i cultural, o instrument equivalent, per a assegurar la seva adequada conservació i posada en valor?	Si	N/A	Existeixen un Pla Especial Catàleg de masies i cases rurals, un catàleg d'elements culturals i naturals protegits al POUM, un inventari de zones verds i un pla municipal de prevenció d'incendis forestals. Aquests instrument asseguren la correcta conservació i posada en valor del patrimoni local.
1.2.2. Pressupost de les actuacions previstes de millora i/o conservació del patrimoni natural i cultural, incloent-hi aquelles encaminades a la millora de la connexió urbana-rural.	0	16.700.000 €	S'inclou ací el pressupost de les actuacions a realitzar en els accions del pla d'acció 1.1, 1.3, 2.1, 2.2, 7.4, 7.5, 8.1, 8.2, 8.5
1.2.3. Superfície d'edificis o llocs pertanyents al patrimoni cultural rehabilitats o millorats.	0	13.808 m <sup>2</sup>	Se suma per al càlcul d'aquest indicador la superfície dels elements a rehabilitar en les accions 8.1, 8.2, 8.5
<b>1.3. MILLORAR LES INFRAESTRUCTURES VERDES I BLAVES I VINCULAR-LES AMB EL CONTEXT NATURAL</b>			
1.3.1. S'ha realitzat una planificació del desenvolupament en xarxa i de la connectivitat de les infraestructures verdes i blaves amb el context natural?	No	Si	La línia estratègica 1 té com objectiu fer aquesta planificació
1.3.2. Superfície de sòl destinat a infraestructures verdes urbanes sobre les quals es realitzaran actuacions de recuperació, millora, i interconnexió per al seu funcionament	0	30.993 m <sup>2</sup>	S'inclou la superfície de espais públics dels PAUS 2, 9, 10, 22, front litoral 1 i 2; ja que comprenen les noves zones que milloraran la connexió de la platja amb el casc urbà
<b>OE2. EVITAR LA DISPERSIÓ URBANA I REVITALITZAR LA CIUTAT EXISTENT</b>			
<b>2.1. DEFINIR UN MODEL URBÀ QUE FOMENTI LA COMPACIDAT, L'EQUILIBRI URBÀ I LA DOTACIÓ DE SERVEIS BÀSICS</b>			
2.1.1. S'han incorporat en els instruments d'ordenació criteris que millorin la compacitat i l'equilibri urbà a la ciutat consolidada i en els nous desenvolupaments?	Si	N/A	El POUM inclou aquest criteris
2.1.2. Percentatge de població pròxima als principals serveis bàsics.			Aquest indicador es calcula amb GIS, es calcula el percentatge de població segons els criteris de la AUE. S'estima un augment del 2% en el valor actual de l'indicador en aquelles tipologies d'equipaments, que veuran augmentat la seva superfície per a 2030.
Mercats municipals (500 metres)	98,20%	N/A	
Centres d'Educació Infantil (300 metres)	98,40%	N/A	

Indicador	Valor actual	Objectiu 2030	Observacions
Centres d'Educació Primària (300 metres)	98,40%	N/A	A causa de la singularitat i complexitat del mètode de càlcul aquest indicador no es reportarà, per falta de mitjans en el municipi per al seu càlcul i seguiment.
Centres d'Educació Secundària (500 metres)	98,40%	N/A	
Centres de Salut (500 metres)	98,30%	N/A	
Centres Serveis Socials i Centres de Dia (500 metres)	98,40%	N/A	
Equipaments esportius d'ús públic (500 metres)	98,30%	N/A	
Biblioteques, museus i altres centres culturals (500 metres)	98,30%	N/A	
Cinemes, teatres i altres centres d'oci (500 metres)	98,30%	N/A	
2.1.3. Superfície d'edificis públics i instal·lacions municipals sobre els quals es realitzaran actuacions de millora de la qualitat i adequació a la demanda existent.	0	27.535 m <sup>2</sup>	Se suma per al càlcul d'aquest indicador la superfície dels edificis a millorar en la línia d'actuació 8
<b>2.2. GARANTIR LA COMPLEXITAT FUNCIONAL I DIVERSITAT D'USOS</b>			
2.2.1. S'han incorporat en els instruments d'ordenació criteris que millorin la complexitat funcional i la mescla d'usos a la ciutat consolidada i en els nous desenvolupaments?	Si	N/A	El POUM inclou aquests criteris
2.2.2. Superfície de sòl urbà en el qual es realitzaran actuacions de millora i readequació dels usos, per afavorir la proximitat i la diversitat d'usos a la ciutat.	0	N/A	
<b>2.3. GARANTIR LA QUALITAT I L'ACCESSIBILITAT DELS ESPAIS PÚBLICS</b>			
2.3.1. ¿Es disposa d'un pla de millora de l'espai públic, que identifiqui els problemes i programi actuacions per a garantir l'accessibilitat universal i la reducció del soroll?	Si	N/A	Existeix un pla d'accessibilitat i una ordenança de reducció del soroll
2.3.2. Superfície de sòl destinat a espais públics urbanitzats, sobre les quals es realitzaran actuacions de millora de l'accessibilitat i eliminació de barreres arquitectòniques.	0	134.009 m <sup>2</sup>	L'indicador és una estimació de la superfície d'intervenció del pla d'accessibilitat, partint de la longitud de trams definida.
2.3.3. Superfície de sòl destinat a espais públics en els quals es duren a terme actuacions per a la reducció del soroll i millorar el confort acústic.	0	N/A	
<b>2.4. MILLORAR EL MEDI AMBIENT URBÀ I REDUIR LA CONTAMINACIÓ</b>			
2.4.1. ¿Es disposa de plans de millora de la qualitat del medi ambient urbà orientats a la millora de les zones verdes urbanes i a la reducció de la contaminació?	No	Si	La línia estratègica 2 té com objectiu fer aquesta millora
2.4.2. Percentatge de població pròxima a zones verdes urbanes o àrees d'esplai.			Aquest indicador es calcula amb GIS, es calcula el percentatge de població segons els criteris de la AUE. Segons la grandària de la zona verda, s'aplica una distància màxima entre 300m i 900m.
zones verdes > 1000 m <sup>2</sup>	98,4%	N/A	
zones verdes > 5000 m <sup>2</sup>	100%	N/A	
zones verdes > 10000 m <sup>2</sup>	100%	N/A	A causa de la singularitat i complexitat del mètode de càlcul aquest indicador no es reportarà, per falta de mitjans en el municipi per al seu càlcul i seguiment.
2.4.3. Superfície de sòl urbà subjecta a actuacions de recuperació, rehabilitació o millora.	0	62.227 m <sup>2</sup>	Aquest indicador inclou les superfícies en les quals intervindran les accions 1.1 i 2.1
<b>2.5. IMPULSAR LA REGENERACIÓ URBANA</b>			

Indicador	Valor actual	Objectiu 2030	Observacions
2.5.1. ¿Es disposa d'algun pla de regeneració urbana de barris, que incorpori actuacions de millora social, econòmica i ambiental?	No	Si	Aquesta Agenda Urbana recull línies estratègiques, les quals fomenten la regeneració urbana al nucli de Canet. Són les línies 2, 3, 9, 12 i 13. també és un objectiu del POUM
2.5.2. Pressupost de les actuacions de regeneració urbana previstes en barris vulnerables des del punt de vista social, econòmic o ambiental.	N/A	N/A	No s'ha identificat un barri a Canet de Mar que compleixi amb els estàndards de barri vulnerables definits pel MITMA
2.5.3. Pressupost de les actuacions en matèria de rehabilitació urbana aïllades plans públics d'habitatge.	0	108.930.000 €	S'inclou ací el pressupost de les actuacions 2.1, 3.1, 12.3, 13.1, 13.3

## 2.6. MILLORAR LA QUALITAT I LA SOSTENIBILITAT DELS EDIFICIS

2.6.1. ¿Es disposa d'algun pla de rehabilitació dels edificis, que realitzi un diagnòstic de la seva situació i estableixi prioritats i actuacions per a impulsar la seva millora?	No	Si	Les actuacions 13.1 i 13.3 cerquen diagnosticar la situació de les edificacions del municipi i impulsar la seva millora
2.6.2. Superfície d'edificis subjectes a actuacions de rehabilitació.	0	25.976 m <sup>2</sup>	Aquest indicador inclou les superfícies dels edificis en els quals es realitzaran actuacions de rehabilitació energètica de les accions 5.1, 8.1, 8.5 y 13.1.
2.6.3. Nombre d'habitatges subjectes a actuacions de rehabilitació.	0	6.176 habitatges	S'estima la consecució de la rehabilitació energètica del 80% de les habitatges de Canet de Mar

## OE 3. PREVENIR I REDUIR ELS IMPACTES DEL CANVI CLIMÀTIC I MILLORAR LA RESILIÈNCIA

### 3.1. ADAPTAR EL MODEL TERRITORIAL I URBÀ A L'EFECTE DEL CANVI CLIMÀTIC I AVANÇAR EN LA SEVA PREVENCIÓ

3.1.1. ¿Es disposa d'algun pla o estratègia per a l'adaptació al canvi climàtic d'àmbit local i prevenció enfront dels regs naturals?	No	Si	Existeix un pla municipal de prevenció d'incendis forestals. La línia estratègica 4 complementarà aquest instrument amb accions que milloraran l'adaptació al canvi climàtic del municipi.
3.1.2. Superfície de sòl urbà en la qual es preveu realitzar actuacions de millora o prevenció de riscos naturals, incloent-hi el risc d'incendis i inundacions.	0	35.971 m <sup>2</sup>	Inclou les superfícies en les quals intervindran les accions 1.3, 2.2, 4.2.

### 3.2. REDUIR LES EMISSIONS DE GASOS D'EFECTE D'HIVERNACLE

3.2.1. ¿Es disposa d'algun pla o estratègia de qualitat de l'aire que realitzi un diagnòstic de la seva situació i estableixi prioritats i actuacions per a impulsar la seva millora?	No	N/A	Existeix un estudi de la qualitat de l'aire a Canet de Mar, que no inclou mesures perquè les actuacions són competència de la Generalitat de Catalunya
3.2.2. Reducció anual estimada de gasos efecte d'hivernacle (GEI) i del nombre de dies en què se superen els límits de qualitat de l'aire.	43.011 tCO <sub>2</sub>	39,30%	Valors del Pla de transició energètica per la reducció. Valor inicial de referència 2018, objectiu 2030 reducció del 39,30% de les emissions.

### 3.3. MILLORAR LA RESILIÈNCIA ENFRONT DEL CANVI CLIMÀTIC

3.3.1. ¿Es disposa d'algun pla o estratègia per a la millora de la resiliència de les ciutats davant situacions adverses i la reducció de danys?	No	Si	La línia estratègica 4 constitueix aquest pla
3.3.2. Superfície de sòl urbà en la qual es preveuen realitzar actuacions de millora o creació de zones verdes i/o espais oberts basats en models autòctons i criteris bioclimàtics.	0	31.234 m <sup>2</sup>	Aquest indicador inclou les superfícies en les quals intervindran les accions de la línia d'actuació 2

## OE 4. FER UNA GESTIÓ SOSTENIBLE DELS RECURSOS I AFAVORIR L'ECONOMIA CIRCULAR

### 4.1. SER MÉS EFICIENTS ENERGÈTICAMENT I ESTALVIAR ENERGIA

Indicador	Valor actual	Objectiu 2030	Observacions
4.1.1. ¿Es disposa d'algun Pla o Estratègia d'Acció per a l'Energia sostenible i el clima (PAESC) o instrument equivalent que estableixi objectius locals en aquest àmbit?	No	Si	Existeix un Pla de transició energètica. La línia estratègica 4 implementarà un pla d'adaptació al canvi climàtic. Ambdós documents constituïran el PAESC de Canet de Mar
4.1.2. Consum d'energia per l'edificació, les infraestructures i els serveis públics.	146.992 MWh/a	102.894 MWh/a	S'estima la reducció del consum d'energia en un 30%
<b>4.2. OPTIMITZAR I REDUIR EL CONSUM D'AIGUA</b>			
4.2.1. ¿Es disposa d'algun pla de gestió sostenible de l'aigua o instrument equivalent que permeti avançar en la sostenibilitat i eficiència dels recursos hídrics de la ciutat?	Si	N/A	Existeix un pla de clavegueram. També el POUM estudia els recursos hídrics del municipi.
4.2.2. Percentatge d'autosuficiència hídrica.	N/A	N/A	
<b>4.3. FOMENTAR EL CICLE DELS MATERIALS</b>			
4.3.1. S'han incorporat criteris en la gestió urbana encaminats a fomentar el cicle sostenible dels materials i recursos en el marc de l'economia circular?	No	Si	La implementació de les línies estratègiques 6 i 11 incorporaran aquests criteris.
4.3.2. Pressupost invertit en actuacions que empen materials locals i fàcilment reciclables.	0	20%	Els projectes redactats per a la implementació d'aquesta Agenda seran analitzats per a incloure en aquest indicador aquelles partides de materials locals i reciclables.
<b>4.4. REDUIR ELS RESIDUS I AFAVORIR EL SEU RECICLATGE</b>			
4.4.1. ¿Es disposen de plans de gestió de residus, o equivalents, amb l'objectiu d'augmentar el percentatge de recollida selectiva i reciclatge?	No	Si	La implementació de la línia estratègica 11 augmentarà la recollida de residus
4.4.2. Generació de residus per habitant.			
Residus sòlids urbans	1,44 kg/hab./dia	1,37 kg/hab./dia	S'estima la reducció de la recollida de residus sòlids urbans en un 5% i l'augment de la recollida selectiva fins al 75%
Recollida selectiva	61,23%	75%	
<b>OE 5. AFAVORIR LA PROXIMITAT I LA MOBILITAT SOSTENIBLE</b>			
<b>5.1. AFAVORIR LA CIUTAT DE PROXIMITAT</b>			
5.1.1. ¿Es disposa a la ciutat de Plans de Transport al Treball (PTT) per a racionalitzar els desplaçaments als principals centres de treball?	No	No	No aquesta prevista la redacció d'un pla d'aquest tipus en aquesta Agenda Urbana.
5.1.2. Distribució modal dels viatges (tots els motius) en l'àrea urbana.	0	N/A	
5.1.3. Sostenibilitat de la distribució urbana de mercaderies (última milla).	0	N/A	
<b>5.2. POTENCIAR MANERES DE TRANSPORT SOSTENIBLES</b>			
5.2.1. ¿Es disposa d'un Pla de Mobilitat Urbana Sostenible (PMUS) a la ciutat?	Si	N/A	
5.2.2. Flota d'autobusos de baixes emissions o amb combustibles "nets" dedicats al transport públic urbà	0	0	No està prevista la dotació de vehicles per al transport públic.
5.2.3. Nombre de viatges en transport públic.	0	N/A	



Indicador	Valor actual	Objectiu 2030	Observacions
<b>OE 6. FOMENTAR LA COHESIÓ SOCIAL I BUSCAR L'EQUITAT</b>			
<b>6.1. REDUIR EL RISC DE POBRESA I EXCLUSIÓ SOCIAL EN ENTORNS URBANS DESFAVORITS</b>			
6.1.1. ¿Es troben adequadament identificats els entorns urbans que presenten un major grau de vulnerabilitat social, econòmica i ambiental?	N/A	N/A	No s'ha identificat un barri a Canet de Mar que compleixi amb els estàndards de barri vulnerables definits pel MITMA.
6.1.2. Pressupost invertit en actuacions realitzades en barris vulnerables des del punt de vista social, econòmic o ambiental.	N/A	N/A	No s'ha identificat un barri a Canet de Mar que compleixi amb els estàndards de barri vulnerables definits pel MITMA.
<b>6.2. BUSCAR LA IGUALTAT D'OPORTUNITATS DES D'UNA PERSPECTIVA DE GÈNERE, EDAT I DISCAPACITAT</b>			
6.2.1. ¿Es disposa d'un Pla o Estratègia a nivell local per a garantir la igualtat d'oportunitats, l'accés al mercat de treball i la vida pública en condicions d'igualtat?	No	Si	La implementació de la línia estratègica 9 garantirà la igualtat.
6.2.2. Es disposa d'un Pla o Estratègia que dugui a terme protocols de detecció precoç de la vulnerabilitat/ exclusió social?	No	Si	La implementació de la línia estratègica 9 implica el disseny de protocols d'atenció a persones majors, joves i famílies vulnerables.
6.2.3. Pressupost invertit en actuacions destinades a garantir la igualtat d'oportunitats des del punt de vista social, econòmic i ambiental.	0	450.000 €	S'inclou el pressupost de les línies estratègiques 9, 10 i 16; a més de les actuacions 2.1, 4.1, 5.3, 13.2, 13.3
<b>OE 7. IMPULSAR I AFAVORIR L'ECONOMIA URBANA</b>			
<b>7.1. BUSCAR LA PRODUCTIVITAT LOCAL, LA GENERACIÓ D'OCUPACIÓ I LA DINAMITZACIÓ I DIVERSIFICACIÓ DE L'ACTIVITAT ECONÒMICA</b>			
7.1.1. ¿Es disposa de plans de millora de l'economia i competitivitat local, o instruments equivalents, que recullin actuacions en matèria d'ocupació i activitat econòmica?	Si	Si	Existeix un pla local de promoció econòmica. A més, les línies estratègiques 10, 11 i 12 desenvoluparan plans i programes és aquest sentit.
7.1.2. Pressupost de les actuacions previstes per a la dinamització del comerç i indústria local i d'impuls de l'activitat turística sostenible.	0	1.300.000 €	S'inclou el pressupost de les línies 10, 11 i 12
<b>7.2. FOMENTAR EL TURISME INTEL·LIGENT, SOSTENIBLE I DE QUALITAT I ELS SECTORS CLAU DE L'ECONOMIA LOCAL</b>			
7.2.1. Es disposa de plans específics de reactivació econòmica i innovació en l'àmbit del turisme intel·ligent, sostenible, comerç i indústria a la ciutat o àrea urbana?	Si	Si	Existeix un pla local de promoció econòmica. A més, les línies estratègiques 11 i 12 desenvoluparan plans i programes és aquest sentit.
7.2.2. Nombre de visitants atrets pels actius de patrimoni cultural, natural i paisatgístic.	3.245 persones	4.056 persones	S'estima l'augment dels visitants a Canet de Mar en un 25%.
<b>OE 8. GARANTIR L'ACCÉS A L'HABITATGE</b>			
<b>8.1. FOMENTAR L'EXISTÈNCIA D'UN PARC D'HABITATGE ADEQUAT A PREU ASSEQUIBLE</b>			
8.1.1. ¿Es disposa d'un pla d'habitatge local que afavoreixi l'existència d'un parc públic i privat d'habitatge adequat a la demanda i impulsi en particular l'habitatge en lloguer a preus assequibles?	No	Si	La línia estratègica 13 "Programa de millora de l'accés a l'habitatge" inclou accions que compondran el pla d'habitatge local esmentat
8.1.2. Nombre d'habitatges subjectes a règims de protecció incloses en els plans locals d'habitatge.	24 habitatges	49 habitatges	S'estima que l'Ajuntament, a través de les actuacions incloses en la línia estratègica 13, pot tenir accés a 25 habitatges de protecció pública.
8.1.3. Nombre d'habitatges destinats a lloguer social a preu assequible.	24 habitatges	50 habitatges	S'estima que l'Ajuntament, a través de les actuacions incloses en la línia estratègica 13, pot tenir accés a aquesta quantitat d'habitatges, per a promoure el seu lloguer per col·lectius vulnerables.

Indicador	Valor actual	Objectiu 2030	Observacions
<b>8.2. GARANTIR L'ACCÉS A L'HABITATGE, ESPECIALMENT DELS COL·LECTIUS MÉS VULNERABLES</b>			
8.2.1. ¿Es disposa d'un pla d'ajudes per a garantir l'accés a l'habitatge per part de les llars i col·lectius més vulnerables, amb una particular atenció a joves, majors i afectats per processos de desnonament?	No	Si	La línia estratègica 13 "Programa de millora de l'accés a l'habitatge" inclou accions que compondran el pla d'ajudes esmentat
8.2.2. Nombre de persones beneficiàries dels programes inclosos en plans públics d'habitatge.	0	200 persones	L'estimació per a 2030 té en compte els habitatges que s'incorporaran al parc municipal, segons els indicadors anteriors. Es considera que cada habitatge serà usat per almenys 4 persones. Aquesta quantitat es refereixen a beneficiaris a l'any.
<b>OE 9. LIDERAR I FOMENTAR LA INNOVACIÓ DIGITAL</b>			
<b>9.1. AFAVORIR LA SOCIETAT DEL CONEIXEMENT I AVANÇAR CAP AL DESENVOLUPAMENT DE CIUTATS INTEL·LIGENTS (SMART CITIES)</b>			
9.1.1. ¿Es disposa d'un pla o estratègia local per a avançar en un model urbà intel·ligent?	No	Si	La línia estratègica 14 "Pla de digitalització de l'ens local" inclou accions perquè l'Ajuntament tingui eines que contribueixin a aconseguir l'estàndard smart city.
9.1.2. Nombre d'usuaris que estan coberts per un determinat servei públic electrònic de Smart Cities.	0	14.810 usuaris	Tota la població de Canet de Mar serà usuari cobert pels serveis electrònics implementats per aquesta Agenda Urbana.
<b>9.2. FOMENTAR L'ADMINISTRACIÓ ELECTRÒNICA I REDUIR LA BRETXA DIGITAL</b>			
9.2.1. ¿S'han incorporat criteris per a millorar els serveis d'administració electrònica i reduir la bretxa digital?	No	Si	La línia estratègica 14 "Pla de digitalització de l'ens local" inclou accions de millora de l'administració electrònica i formació en eines digitals per a la ciutadania
9.2.2. Percentatge de tràmits i gestions a través d'internet d'empreses i ciutadans.	90%	92,50%	El nombre actual de gestions en línia es millorarà després de la implementació de la línia estratègica 14. S'estima un augment del 2,5% dels tràmits online.
<b>OE 10. MILLORAR ELS INSTRUMENTS D'INTERVENCIÓ I LA GOVERNANÇA</b>			
<b>10.1. ACONSEGUIR UN MARC NORMATIU I DE PLANEJAMENT ACTUALITZAT, FLEXIBLE I SIMPLIFICAT QUE MILLORI, TAMBÉ LA GESTIÓ</b>			
10.1.1. Les ordenances municipals són plenament compatibles i coherents amb la legislació estatal i autonòmica?	Si	N/A	S'adapten periòdicament
10.1.2. ¿El planejament urbanístic vigent és conforme a la realitat urbana, i les previsions de creixement es corresponen amb una demanda real i efectiva?	Si	N/A	
<b>10.2. ASSEGURAR LA PARTICIPACIÓ CIUTADANA, LA TRANSPARÈNCIA I AFAVORIR LA GOVERNANÇA MULTINIVELL</b>			
10.2.1. Es disposa de Pressupost participatiu i/o un pla municipal de participació ciutadana que impulsi la ciutadania activa i l'apoderament?	Si	N/A	
10.2.2. S'ofereix el contingut del planejament urbanístic per mitjans electrònics i s'ha incorporat als sistemes d'informació de nivell supramunicipal?	Si	N/A	
10.2.3. ¿Es disposa de mecanismes efectius per a afavorir la governança multinivell i, en particular, la coordinació dels instruments d'ordenació?	Si	N/A	Es disposa de mecanismes supramunicipals, com el Consell del Maresme, la xarxa provincial d'Agendes Urbanes Locals etc.
<b>10.3. IMPULSAR LA CAPACITACIÓ LOCAL I MILLORAR EL FINANÇAMENT</b>			

Indicador	Valor actual	Objectiu 2030	Observacions
10.3.1. ¿Es compta amb els mitjans per a accedir als programes i ajudes públiques d'abast europeu, nacional i autonòmic en matèria de desenvolupament urbà?	No	Si	La línia estratègica 15 té com a objectiu dotar de recursos personals i la seva capacitat per a l'accés al finançament.
10.3.2. ¿Es disposa de la capacitat econòmica i financera a nivell local per a abordar els compromisos en el context de l'agenda urbana?	No	Si	Actualment l'Ajuntament té un pressupost anual de 16,57 M€. Optarà a ajudes i subvencions per a adaptar-ho als requeriments d'inversió de l'Agenda Urbana, que s'estimen en 142,3 M€.
<b>10.4. DISSENYAR I POSAR EN MARXA CAMPANYES DE FORMACIÓ I SENSIBILITZACIÓ EN MATÈRIA URBANA, AIXÍ COM D'INTERCANVI I DIFUSIÓ DE LA INFORMACIÓ</b>			
10.4.1 Es disposa d'un pla o estratègia de formació i sensibilització ciutadana que afavoreixi la consecució dels objectius establerts en l'agenda urbana?	No	Si	<i>La implementació d'aquesta Agenda inclourà accions en aquest sentit.</i>
10.4.2. Nombre de persones beneficiàries d'activitats de formació i sensibilització en les matèries incloses en l'agenda urbana.	0	17.650 persones	<i>S'estima en aquest indicador aquelles persones beneficiàries d'accions de sensibilització i formació de les línies estratègiques 3, 5, 6, 7, 9, 10, 11, 12, 13, 14, 15, 16</i>

### Indicadors d'actuacions

Els indicadors que s'enumeren a continuació han estat inclosos en cadascuna de les fitxes que desenvolupaven les accions d'aquesta Agenda Urbana. S'inclou, tal com s'ha realitzat en els indicadors de estratègia, un valor que representa la situació actual i un altre l'objectiu a aconseguir en 2030, una vegada el pla d'acció estigui executat.

Aquests indicadors estan vinculats, o bé als indicadors de l'estratègia, o bé a documents estratègics ja existents a Canet de Mar. A diferència dels anteriors, aquests indicadors són propis de l'Agenda Urbana de Canet i serveixen per visualitzar l'objectiu a aconseguir segons la planificació inicial, però no han de ser reportats cada tres anys.

En la següent taula es recullen, per a cada actuació del pla d'acció (referenciades en la columna 1), l'indicador emprat i la seva unitat de mesura, el valor actual, el valor objectiu a 2030, així com la seva metodologia de càlcul o equivalència amb indicadors de l'estratègia.

Aquesta taula serveix per complementar els indicadors anteriors, i es corresponen amb els recollits en les fitxes del pla d'acció desenvolupades:

Actuació	Indicador	Valor actual	Valor 2030	Metodologia de càlcul
1.1	m2 d'espai públic alliberat al front marítim	0	30.993	Equival a l'indicador d'estratègia 1.3.2.
1.3, 2.2	m2 de vegetació autòctona recuperada	0	35.000	Equival a l'indicador d'estratègia 3.1.2.
1.2	€ invertits en la pacificació de la carretera NII	0	10.000.000	Estimació de pressupost
2	m2 de àrees verdes regenerades	0	31.234	Equival als indicadors d'estratègia 2.4.3. i 3.3.2.
3.1	ML de carrers amb plataforma única	0	2.211	Dades obtingudes del pla d'accessibilitat

Actuació	Indicador	Valor actual	Valor 2030	Metodologia de càlcul
3.1	ML de carrers accessibles segons el pla d'accessibilitat	0	33.502	Dades obtingudes del pla d'accessibilitat
4.1	Nº propietaris forestal qui exploten la biomassa	0	15	Estimació
5.1, 5.2	tCO2/any Reducció d'emissions CO2	43.011	26.107	Equival a l'indicador d'estratègia 3.2.2.
5.1, 5.2	MWh/any Estalvi energètic	146.992	102.894	Equival a l'indicador d'estratègia 4.1.2.
5.3	MWh/any Producció d'energia renovable	0	31.096	Dades obtingudes del pla de transició energètica
6.4	Kg/habitant de residus generats	8.096	7.691	Equival a l'indicador d'estratègia 4.4.2.
6.1, 6.2	% residus recollits selectivament	61,23%	75%	Equival a l'indicador d'estratègia 4.4.2.
7.2, 7.3	ML d'itinerari per als vianants segurs	0	33.502	Dades obtingudes del pla d'accessibilitat
7.4	ML de carril bici	450	2.146	Longitud del passeig marítim, per on transcorrerà el futur carril bici intermunicipal
7.1	Nombre de parades d'autobús	9	12	S'estima l'augment en 3 parades
8.2, 8.3, 8.4, 8.5	Nombre projectes redactats	0	4	Se sumen els projectes planificats per a l'execució de les accions de la línia estratègica 8
8.3, 8.5	Nombre d'estudis previs	0	2	Se sumen els estudis planificats per a l'execució de les accions de la línia estratègica 8
9	Nombre persones assistides	1.592	1.831	S'estima que el reforç de l'assistència social de l'Ajuntament permetrà treballar amb un 15% més d'usuaris
10	Nombre de persones ocupades de menys de 30 anys	840	966	Les accions de la línia 10 possibilitaran que un 15% més de joves menors de 30 anys trobin treball a la ciutat
11	Nombre empreses participants	0	50	Estimació
12	Nombre establiments nous oberts	0	50	Estimació
12	Nombre de participants en campanyes	0	500	Part que la línia estratègica 12 suma a l'indicador 10.4.2.
13	Nombre d'assessoraments proporcionats	0	500	Part que la línia estratègica 12 suma a l'indicador 10.4.2.
13	Nombre de nous habitatges de Protecció Oficial	24	49	Part que la línia estratègica 12 suma a l'indicador 8.1.2.
13	Nombre de noves cooperatives d'habitatge	0	3	Estimació
13	Nombre de nous contractes de lloguer	10	50	Part que la línia estratègica 12 suma a l'indicador 8.1.3.
13	Nombre d'habitatges rehabilitades	0	6.176	Equival a l'indicador d'estratègia 2.6.3.
14	Nombre de serveis controlats per la plataforma	90%	93%	Equival a l'indicador d'estratègia 9.2.2.
14	Nombre de processos participatius publicats	0	8	Es proposa el llançament de 3 processos participatius cada any

Actuació	Indicador	Valor actual	Valor 2030	Metodologia de càlcul
14	Visites a la web municipal	117.989	135.687	Les accions de la línia estratègica 14 augmentaran en un 15% les visites a la web municipal
14	Punts de wifi pública	4	8	Es proposa duplicar el nombre de punts d'accés wifi públics disponibles en el municipi
14	Nombre de ciutadans participant en cursos	0	500	Part que la línia estratègica 14 suma a l'indicador 10.4.2.
15	Personal format	0	150	Part que la línia estratègica 15 suma a l'indicador 10.4.2.
16	Nombre de reunions	0	16	Tal com recull aquest pla de seguiment, el Consell de la Vila es reunirà dues vegades a l'any

### Monitoratge i avaluació del compliment dels objectius

El procés d'actualització d'aquests indicadors es liderarà per part del grup de coordinació que assumeix per àrees el compromís d'actualitzar les dades a sol·licitud del MITMA i la Diputació de Barcelona, buscant el suport necessari per assumir els treballs.

Per tant, el procés de seguiment i avaluació de l'Agenda Urbana de Canet de Mar es basa en l'estimació d'indicadors associats a cada objectiu estratègic, que s'actualitzen i que permeten veure l'evolució i controlar el seu compliment.

## Eines de comunicació i sensibilització

S'enumeren a continuació les eines, ja utilitzades en l'elaboració de l'Agenda Urbana, que continuessin sent utilitzades durant la seva implementació. Es proposa també els moments clau en els quals serà més interessant usar-les, a més de la seva periodicitat.

- Secció de l'Agenda Urbana en la web municipal

Aquesta secció conté actualment informació general de l'Agenda i notícies sobre el procés participatiu. En el futur publicarà anuncis de les activitats a realitzar en aquest marc.

Es preveu que aquestes activitats siguin semestrals, coincidint amb les reunions del grup de coordinació de l'Ajuntament i del Consell de la Vila. És per això que aquesta pàgina web s'actualitzarà dues vegades a l'any.

- Publicacions a les xarxes socials

A la campanya de publicacions a les xarxes socials es continuarà anunciant els esdeveniments de participació i es presentaran els resultats del procés d'elaboració.

Una vegada a l'any, poden repetir-se les publicacions especials setmanals sobre cada objectiu estratègic de l'agenda urbana espanyola (AUE), que s'han realitzat durant 2022; incloent-hi preguntes més específiques sobre les problemàtiques actuals i les noves iniciatives identificades en les reunions dels espais de seguiment.

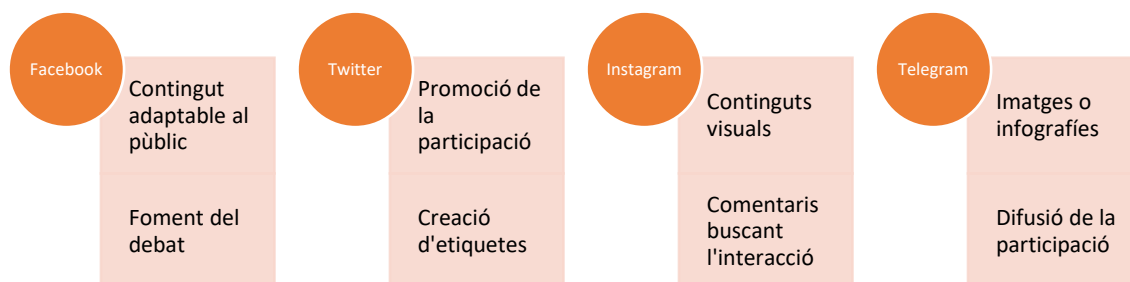
El contingut creat serà clar, clau i un vocabulari comprensible per informar del procés que s'està duent a terme a nivell municipal. Inclourà materials gràfics i audiovisuals, per a una correcta comunicació de l'Agenda Urbana.

Es publicarà en cadascun dels comptes oficials de l'Ajuntament en Facebook, Twitter, Instagram i Telegram, com s'ha fet al procés d'elaboració.

El calendari de publicacions es dissenyarà en paral·lel amb les activitats relacionades amb l'execució de l'Agenda Urbana. Es tractarà de seguir la següent cadència:

- Facebook i Instagram – cada 15 dies
- Twitter i Telegram – 1 setmana, 2 dies avant i el mateix dia que tinguin lloc les activitats de participació

Les publicacions seguiran els criteris definits en el Pla de comunicació:



- Notes de premsa

Es redactaran notes de premsa que es publicaran en la web de l'Ajuntament i es distribuïran pels mitjans de comunicació que col·laboren amb ell. Aquestes notes es redactaran de manera semestral, incloent en el seu contingut les conclusions de les reunions del Consell de la Vila.

- Presentacions virtuals

Aquesta eina, que va començar a utilitzar-se amb la pandèmia a l'Ajuntament, ha possibilitat la realització de jornades en línia en directe, que quedaven gravades i pujades en el compte de Youtube del consistori. Es proposa la seva utilització, almenys una vegada cada tres anys, per a presentar a tota la ciutadania progrés de la seva Agenda Urbana

Programació per començar el procés d'implementació durant el primer any.

Durant els primers mesos en què s'executi l'Agenda Urbana Local de Canet de Mar, aquest pla serà revisat i validat pel grup de coordinació.

Així mateix, es proposa fer els primers passos per a la creació del Consell de la Vila, a través d'una primera reunió amb les organitzacions que hi formaran part per a presenta'ls-el document final de l'Agenda. On s'escollirà el vicepresident pel proper any (representant d'una de les organitzacions participants) i s'estudiarà la necessitat de crear alguna comissió sectorial per a realitzar informes o estudis sobre alguna de les temàtiques de l'Agenda.

#### Recursos humans i tècnics.

Com ja s'ha esmentat anteriorment, per a la correcta execució del pla d'implementació de l'Agenda Urbana de Canet de Mar, és necessària la assignació de recursos humans i tècnics per a la coordinació i gestió del pla, tant interns de l'ens local com d'altres institucions i agents.

Per tant, a més de les persones que ja formen part del grup de coordinació, serà necessari incorporar al grup nous perfils que complementin l'estructura actual, especialment en les tasques de la coordinació entre àrees, el seguiment administratiu i Econòmic i la recollida d'indicadors. Resulta recomanable a causa de la grandària de la plantilla municipal, la incorporació de noves persones per a aquests llocs, ja que l'estructura actual de l'ajuntament no compta amb els perfils necessaris i que tinguin disponibilitat per a assumir aquestes tasques.

En qualsevol cas, l'Ajuntament de Canet de Mar podrà comptar amb el suport de la Diputació de Barcelona, com a agent extern, amb el seu assessorament tècnic en el desenvolupament de les tasques de reports d'indicadors i cerca de finançament per subvencionar algunes actuacions del pla d'implementació.

#### Actuacions programades al llarg del primer any

Les actuacions programades per al primer any d'implantació del pla, consisteixen, per una banda, en tasques d'organització general per a la posada en marxa i, per una altra banda, l'inici de les actuacions i els projectes concrets del pla.

Quant a les tasques generals, l'esforç del grup de coordinació i la posada en marxa del Consell de la Vila, serien les primeres actuacions a desenvolupar.

Amb relació als projectes i actuacions, l'Estratègia de potenciació de la platja com a infraestructura verda, l'Execució del Pla de transició energètica coordinada, i el Pla de digitalització de l'ens local, seran les primeres actuacions a posar en marxa des de l'àrea de Territori.

Per la seva part, l'àrea d'Economia, començarà la implementació del Pla de promoció d'ocupació juvenil: *treballa a Canet de Mar*, el Programa de suport a la producció local, el Pla de dinamització comercial: *una nova botiga a Canet* i el Programa de racionalització dels recursos municipals.


Per aquestes accions a realitzar en 2023, es proposa el següent quadre de comandament.



TREBALLS	ÀREA RESPONSABLE	CALENDARI											
		GEN	FEB	MAR	ABR	MAI	JUN	JUL	AGO	SET	OCT	NOV	DEC
<b>ORGANITZACIÓ GENERAL</b>													
<b>GRUP DE COORDINACIÓ</b>													
Disseny de sistemes													
Elaboració d'informes d'avaluació													
Reunions													
<b>CONSELL DE LA VILA</b>													
Reunions													
Tallers participatius													
<b>ACCIONS I PROJECTES</b>													
<b>1. Estratègia de potenciació de la platja com a infraestructura verda</b>	<b>TERRITORI</b>												
1.1. Desenvolupament de nous espais lliures al davant marítim													
1.2. Pacificació de la NII													
1.3. Millora de la resiliència de la platja													
<b>5. Execució del Pla de transició energètica</b>	<b>TERRITORI</b>												
5.1. Millora de l'eficiència energètica als edificis municipals													
5.2. Ordenança per promoure la instal·lació de plaques solars fotovoltaïques i d'energies renovables													
5.3 Creació d'una oficina d'assessorament eficiència energètica i energia solar a veïns i activitats econòmiques													
<b>10. Pla de promoció d'ocupació juvenil: treballa en Canet de Mar</b>	<b>ECONOMIA</b>												

TREBALLS	ÀREA RESPONSABLE	CALENDARI											
		GEN	FEB	MAR	ABR	MAI	JUN	JUL	AGO	SET	OCT	NOV	DEC
10.1 Tallers d'activació per als joves. Assessorament i orientació laboral													
10.2 Projecte TTT Industries creatives i arts escèniques													
10.3 Convenis de col·laboració centres educatius per a la posada en marxa de plans de formació d'interès per als joves i per a les empreses del municipi													
<b>11 Programa de suport a la producció local</b>	<b>ECONOMIA</b>												
11.1 Projecte de suport a la producció agroalimentària de Km 0													
11.2 Pla de foment de la creació d'empreses de turisme sostenible													
11.3 Pla d'assessorament i creixement empresarial dirigit a la indústria local,													
11.4 Projecte d'impuls de l'indústria tèxtil local													
<b>12. Pla de dinamització comercial: una nova botiga a Canet</b>	<b>ECONOMIA</b>												
12.1 Desenvolupament d'un servei d'assessorament per a l'obertura de nous establiments													
12.2 Campanyes de promoció del comerç local													
12.3 Pla d'ocupació de locals buits en planta baixa per afavorir la continuïtat comercial als principals eixos del nucli urbà													
<b>14. Pla de digitalització de l'ens local</b>	<b>TERRITORI</b>												
14.1 Creació d'una plataforma digital per a la gestió energètica municipal													

TREBALLS	ÀREA RESPONSABLE	CALENDARI											
		GEN	FEB	MAR	ABR	MAI	JUN	JUL	AGO	SET	OCT	NOV	DEC
14.2 Establiment d'un GIS (Sistema d'Informació Geogràfica) per a la gestió de recursos municipals													
14.3 Millora de la web de l'Ajuntament (incloent eina per participació)													
14.4 Projecte d'ampliació de les instal·lacions públiques d'accés a internet													
14.5 Projecte de Formació digital a la ciutadania													
15. Programa de racionalització dels recursos municipals	ECONOMIA												
15.1 Millora de la gestió dels recursos humans i ús més eficient dels recursos materials de l'ajuntament													
15.2 Formació en gestió de fons europeus													




AGENDA URBANA



AGENDA URBANA  
**CANET  
DE MAR**

**2030**



Diputació  
Barcelona



AJUNTAMENT  
DE CANET DE MAR



**Finançat per  
la Unió Europea**

NextGenerationEU



GOBIERNO  
DE ESPAÑA



**Pla de Recuperació,  
Transformació  
i Resiliència**



**Diputació  
Barcelona**

**Àrea d'Infraestructures  
i Espais Naturals**

**Gerència de Serveis d'Habitatge, Urbanisme i Activitats  
Diputació de Barcelona**

c/ Comte d'Urgell, 187, 2a pl.

Edifici del Rellotge

08036 Barcelona

Tel. 934 022 890 · Fax 934 020 653

gs.hua@diba.cat · www.diba.cat/